

ANEXO II
MANCHAS URBANAS HETEROGÊNEAS (ORDENADAS POR ID E, EM SEGUIDA, POR SQL)

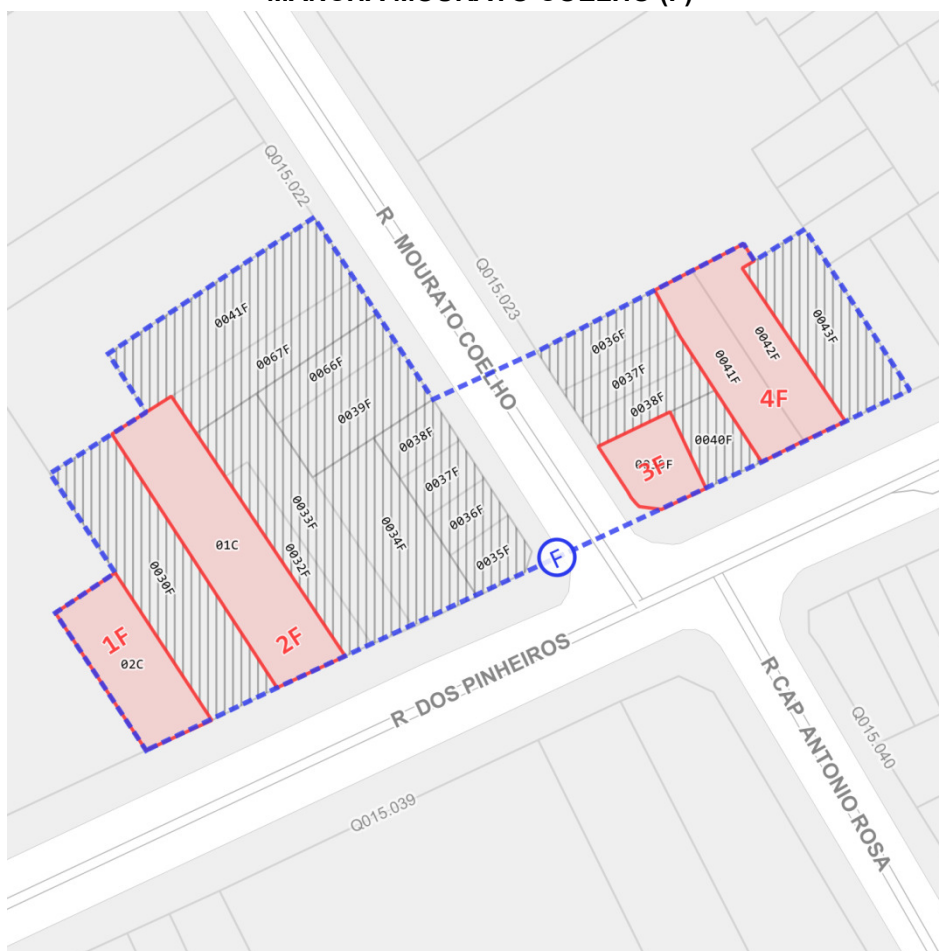
MANCHA CAPITÃO PRUDENTE (E)



ID	Categoria	SQL	Denominação / Complemento SQL	Endereço	Diretrizes específicas
1E	Conjunto horizontal	015.047.0036-8		Rua Capitão Prudente, 239	Preservação das características arquitetônicas externas.
1E	Conjunto horizontal	015.047.0037-6		Rua Capitão Prudente, 245	Preservação das características arquitetônicas externas.
1E	Conjunto horizontal	015.047.0038-4		Rua Capitão Prudente, 247	Preservação das características arquitetônicas externas.
1E	Conjunto horizontal	015.047.0039-2		Rua Capitão Prudente, 253	Preservação das características arquitetônicas externas.
1E	Conjunto horizontal	015.047.0040-6		Rua Capitão Prudente, 255	Preservação das características arquitetônicas externas.

ID	Categoria	SQL	Denominação / Complemento SQL	Endereço	Diretrizes específicas
1E	Conjunto horizontal	015.047.0041-4		Rua dos Pinheiros, 987, esquina com rua Capitão Prudente, 259	Preservação das características arquitetônicas externas.
2E	Predinho	015.037.05CD	015.037.0079-8, 015.037.0080-1, 015.037.0081-1, 015.037.0082-8, 015.037.0083-6, 015.037.0084-4, 015.037.0085-2, 015.037.0086-0, 015.037.0087-9, 015.037.0088-7, 015.037.0089-5, 015.037.0090-9, 015.037.0091-7, 015.037.0092-5, 015.037.0093-3, 015.037.0094-1, 015.037.0095-1, 015.037.0096-8, 015.037.0097-6, 015.037.0098-4, 015.037.0099-2, 015.037.0100-1	Rua dos Pinheiros, 929, 933, 939, 947, 949, 953, esquina com rua Capitão Prudente	Preservação das características arquitetônicas externas.
3E	Predinho	015.037.03CD	015.037.0062-3, 015.037.0063-1, 015.037.0064-1, 015.037.0065-8, 015.037.0066-6, 015.037.0067-4, 015.037.0068-2	Rua Capitão Prudente, 226	Preservação das características arquitetônicas externas.

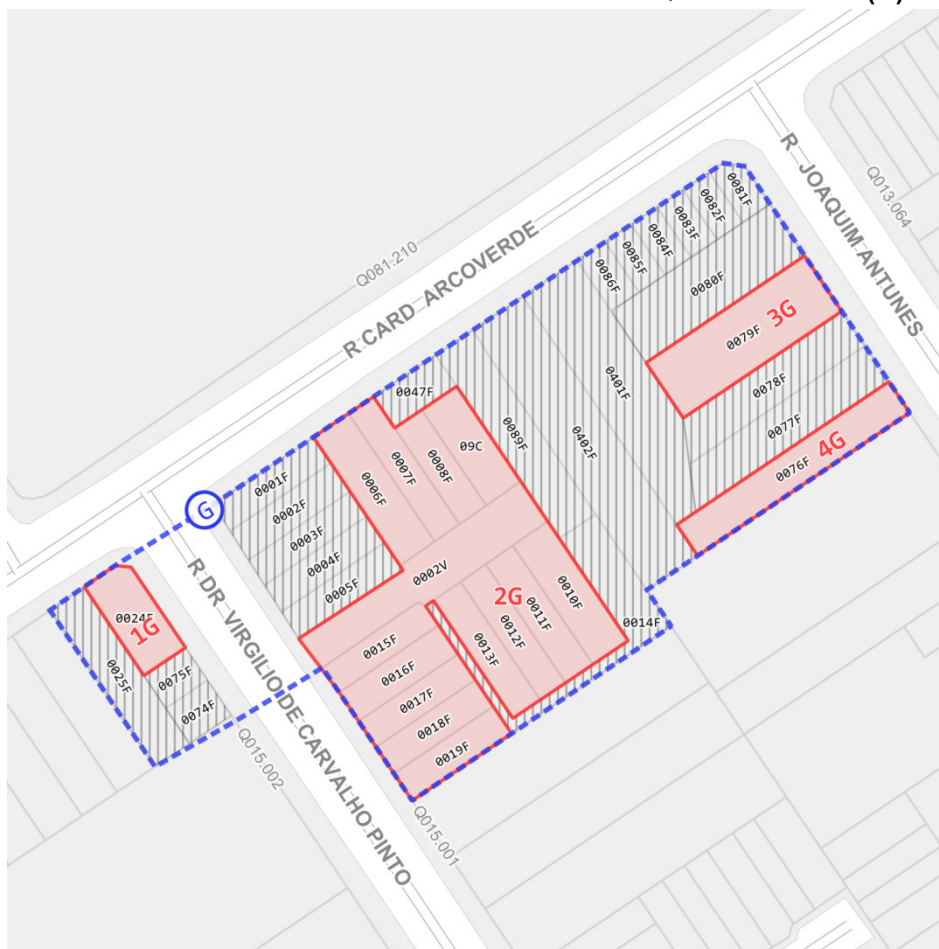
MANCHA MOURATO COELHO (F)



ID	Categoria	SQL	Denominação / Complemento SQL	Endereço	Diretrizes específicas
1F	Predinho	015.022.02CD	Edifício Dinóla. 015.022.0075-9, 015.022.0076-7, 015.022.0077-5, 015.022.0078-3, 015.022.0079-1, 015.022.0080-5	Rua dos Pinheiros, 836, 840	Preservação das características arquitetônicas externas.
2F	Predinho	015.022.01CD	Prédio Francisco. 015.022.0068-6, 015.022.0069-4, 015.022.0070-8, 015.022.0071-6, 015.022.0072-4, 015.022.0073-2	Rua dos Pinheiros, 818	Preservação das características arquitetônicas externas.
3F	Sobrado de uso misto	015.023.0039-7		Rua dos Pinheiros, 762, 764, esquina com rua Mourato Coelho	Preservação das características arquitetônicas externas.
4F	Conjunto horizontal	015.023.0041-9		Rua dos Pinheiros, 746	Preservação das características arquitetônicas externas.
4F	Conjunto horizontal	015.023.0042-7		Rua dos Pinheiros, 744	Preservação das características arquitetônicas externas.
F	AE	015.022.0030-9		Rua dos Pinheiros, 832	

ID	Categoria	SQL	Denominação / Complemento SQL	Endereço	Diretrizes específicas
F	AE	015.022.0032-5		Rua dos Pinheiros, 812	Manutenção da divisão fundiária.
F	AE	015.022.0033-3		Rua dos Pinheiros, 808	Manutenção da divisão fundiária.
F	AE	015.022.0034-1		Rua dos Pinheiros, 800	Manutenção da divisão fundiária.
F	AE	015.022.0035-1		Rua Mourato Coelho, 15	Manutenção da divisão fundiária e da volumetria.
F	AE	015.022.0036-8		Rua Mourato Coelho, 23	Manutenção da divisão fundiária e da volumetria.
F	AE	015.022.0037-6		Rua Mourato Coelho, 25	Manutenção da divisão fundiária e da volumetria.
F	AE	015.022.0038-4		Rua Mourato Coelho, 37	Manutenção da divisão fundiária e da volumetria.
F	AE	015.022.0039-2		Rua Mourato Coelho, 47	Manutenção da divisão fundiária. Altura máxima igual a 7m, sem recuo frontal.
F	AE	015.022.0041-4		Rua Mourato Coelho, 69	Manutenção da divisão fundiária. Altura máxima igual a 7m.
F	AE	015.022.0066-1		Rua Mourato Coelho, 53	Manutenção da divisão fundiária. Altura máxima igual a 7m, sem recuo frontal.
F	AE	015.022.0067-8		Rua Mourato Coelho, 57	Manutenção da divisão fundiária. Altura máxima igual a 7m.
F	AE	015.023.0036-2		Rua Mourato Coelho, 44	Manutenção da divisão fundiária e da volumetria.
F	AE	015.023.0037-0		Rua Mourato Coelho, 30	Manutenção da divisão fundiária e da volumetria.
F	AE	015.023.0038-9		Rua Mourato Coelho, 24	Manutenção da divisão fundiária e da volumetria.
F	AE	015.023.0040-0		Rua dos Pinheiros, 754, 756	Manutenção da volumetria.
F	AE	015.023.0043-5		Rua dos Pinheiros, 730, 732	

MANCHA VIRGÍLIO DE CARVALHO PINTO/JOAQUIM ANTUNES (G)



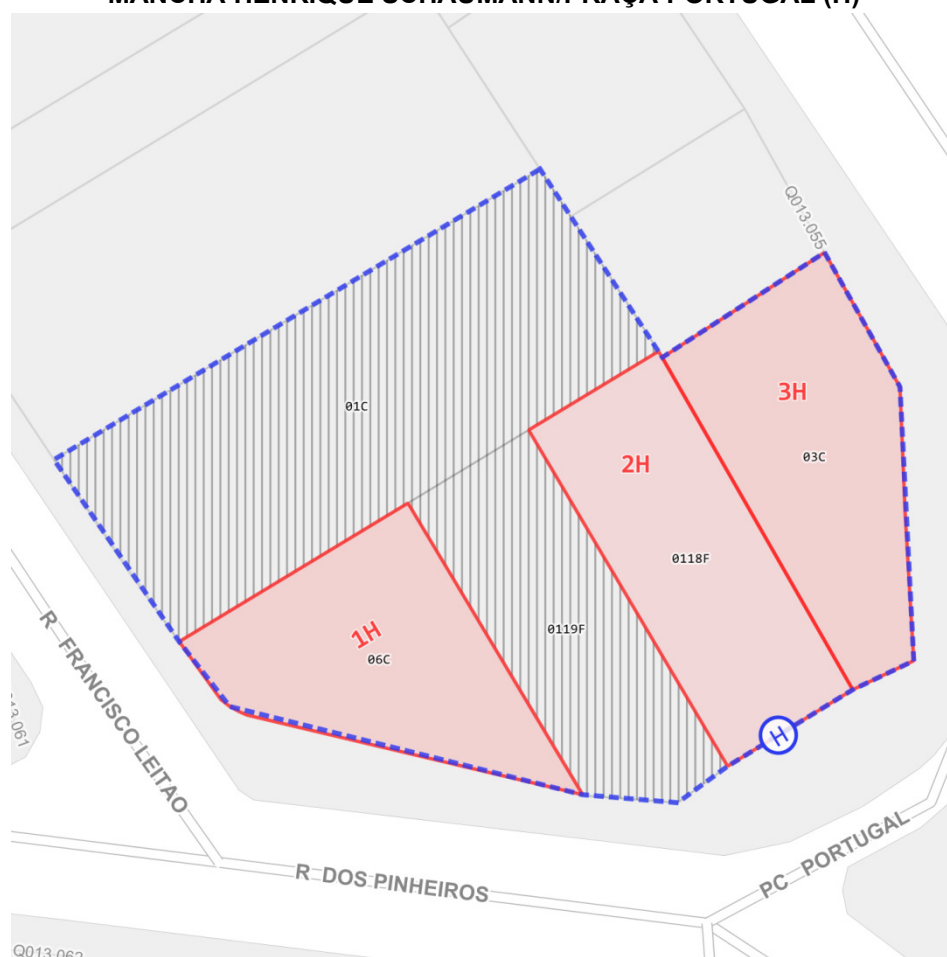
ID	Categoria	SQL	Denominação / Complemento SQL	Endereço	Diretrizes específicas
1G	Residência unifamiliar	015.002.0024-7		Rua Cardeal Arcoverde, 1479, esquina com rua Doutor Virgílio de Carvalho Pinto	Preservação das características arquitetônicas externas.
2G	Logradouro	015.001.0002V (lote tipo Via de Acesso)		Rua Doutor Virgílio de Carvalho Pinto, 648	Preservação do traçado viário.
2G	Vila	015.001.0006-4		Rua Doutor Virgílio de Carvalho Pinto, 648, casa 1 (o lote tem frente para a vila e para a rua Cardeal Arcoverde)	Preservação das características arquitetônicas externas do imóvel com frente para a via interna da vila. Para o trecho do lote com frente para a rua Cardeal Arcoverde (ou seja, excetuado o imóvel que dá para a vila), ficam definidas as seguintes diretrizes: altura máxima igual a 7m, construção sem recuo frontal nem lateral.

ID	Categoria	SQL	Denominação / Complemento SQL	Endereço	Diretrizes específicas
2G	Vila	015.001.0007-2		Rua Doutor Virgílio de Carvalho Pinto, 648, casa 3 (o lote tem frente para a vila e para a rua Cardeal Arcoverde)	Preservação das características arquitetônicas externas do imóvel com frente para a via interna da vila. Para o trecho do lote com frente para a rua Cardeal Arcoverde (ou seja, excetuado o imóvel que dá para a vila), ficam definidas as seguintes diretrizes: altura máxima igual a 7m, construção sem recuo frontal nem lateral.
2G	Vila	015.001.0008-1		Rua Doutor Virgílio de Carvalho Pinto, 648, casa 5	Preservação das características arquitetônicas externas.
2G	Vila	015.001.0010-2		Rua Doutor Virgílio de Carvalho Pinto, 648, casa 8	Preservação das características arquitetônicas externas.
2G	Vila	015.001.0011-0		Rua Doutor Virgílio de Carvalho Pinto, 648, casa 6	Preservação das características arquitetônicas externas.
2G	Vila	015.001.0012-9		Rua Doutor Virgílio de Carvalho Pinto, 648, casa 4	Preservação das características arquitetônicas externas.
2G	Vila	015.001.0013-7		Rua Doutor Virgílio de Carvalho Pinto, 648, casa 2	Preservação das características arquitetônicas externas.
2G	Vila	015.001.0015-3		Rua Doutor Virgílio de Carvalho Pinto, 642	Preservação das características arquitetônicas externas.
2G	Vila	015.001.0016-1		Rua Doutor Virgílio de Carvalho Pinto, 640	Preservação das características arquitetônicas externas.
2G	Vila	015.001.0017-1		Rua Doutor Virgílio de Carvalho Pinto, 632	Preservação das características arquitetônicas externas.
2G	Vila	015.001.0018-8		Rua Doutor Virgílio de Carvalho Pinto, 628	Preservação das características arquitetônicas externas.
2G	Vila	015.001.0019-6		Rua Doutor Virgílio de Carvalho Pinto, 622	Preservação das características arquitetônicas externas.
2G	Vila	015.001.09CD	015.001.0331-4, 015.001.0332-2	Rua Doutor Virgílio de Carvalho Pinto, 648 (casas 7 e 11)	Preservação das características arquitetônicas externas.
3G	Residência unifamiliar	015.009.0079-1		Rua Joaquim Antunes, 1093	Preservação das características arquitetônicas externas.
4G	Residência unifamiliar	015.001.0076-5		Rua Joaquim Antunes, 1061	Preservação das características arquitetônicas externas.

ID	Categoria	SQL	Denominação / Complemento SQL	Endereço	Diretrizes específicas
G	AE	015.001.0001-3		Rua Doutor Virgílio de Carvalho Pinto, 674	Manutenção da divisão fundiária. Altura máxima igual a 7m, construção sem recuo frontal nem lateral.
G	AE	015.001.0002-1		Rua Doutor Virgílio de Carvalho Pinto, 668	Manutenção da divisão fundiária. Altura máxima igual a 7m.
G	AE	015.001.0003-1		Rua Doutor Virgílio de Carvalho Pinto, 666	Manutenção da divisão fundiária. Altura máxima igual a 7m.
G	AE	015.001.0004-8		Rua Doutor Virgílio de Carvalho Pinto, 658	Manutenção da divisão fundiária. Altura máxima igual a 7m.
G	AE	015.001.0005-6		Rua Doutor Virgílio de Carvalho Pinto, 656	Manutenção da divisão fundiária. Altura máxima igual a 7m.
G	AE	015.001.0014-5		Rua Doutor Virgílio de Carvalho Pinto, 648 (casa 9)	Permitido remembramento com lotes adjacentes. Altura máxima igual a 7m.
G	AE	015.001.0047-1		Rua Cardeal Arcoverde, 1429	Manutenção da divisão fundiária. Altura máxima igual a 7m, construção sem recuo frontal nem lateral.
G	AE	015.001.0077-3		Rua Joaquim Antunes, 1069	Altura máxima igual a 7m (considerando a divisão fundiária no momento da abertura de tombamento), recuo frontal obrigatório de 4m.
G	AE	015.001.0078-1		Rua Joaquim Antunes, 1077	Altura máxima igual a 7m (considerando a divisão fundiária no momento da abertura de tombamento), recuo frontal obrigatório de 4m.
G	AE	015.001.0080-3		Rua Joaquim Antunes, 1095	Altura máxima igual a 7m.
G	AE	015.001.0081-1		Rua Cardeal Arcoverde, 1361	Manutenção da divisão fundiária. Altura máxima igual a 7m, construção sem recuo frontal nem lateral.
G	AE	015.001.0082-1		Rua Cardeal Arcoverde, 1369	Manutenção da divisão fundiária. Altura máxima igual a 7m, construção sem recuo frontal nem lateral.
G	AE	015.001.0083-8		Rua Cardeal Arcoverde, 1371	Manutenção da divisão fundiária. Altura máxima igual a 7m, construção sem recuo frontal nem lateral.
G	AE	015.001.0084-6		Rua Cardeal Arcoverde, 1379	Manutenção da divisão fundiária. Altura máxima igual a 7m, construção sem recuo frontal nem lateral.

ID	Categoria	SQL	Denominação / Complemento SQL	Endereço	Diretrizes específicas
G	AE	015.001.0085-4		Rua Cardeal Arcoverde, 1381	Manutenção da divisão fundiária. Altura máxima igual a 7m, construção sem recuo frontal nem lateral.
G	AE	015.001.0086-2		Rua Cardeal Arcoverde, 1389	Manutenção da divisão fundiária. Altura máxima igual a 7m, construção sem recuo frontal nem lateral.
G	AE	015.001.0089-7		Rua Cardeal Arcoverde, 1413	Manutenção da divisão fundiária, permitido apenas remembramento com o lote 015.001.0014-5. Altura máxima igual a 7m, construção sem recuo frontal nem lateral.
G	AE	015.001.0401-9		Rua Cardeal Arcoverde, 1393 e 1407	Manutenção da divisão fundiária. Altura máxima igual a 7m, construção sem recuo frontal nem lateral.
G	AE	015.001.0402-7		Rua Cardeal Arcoverde, 1411	Manutenção da divisão fundiária, permitido apenas remembramento com o lote 015.001.0014-5. Altura máxima igual a 7m, construção sem recuo frontal nem lateral.
G	AE	015.002.0025-5		Rua Cardeal Arcoverde, 1485, 1489	
G	AE	015.002.0074-3		Rua Doutor Virgílio de Carvalho Pinto, 651	Manutenção da divisão fundiária e da volumetria.
G	AE	015.002.0075-1		Rua Doutor Virgílio de Carvalho Pinto, 653	Manutenção da divisão fundiária e da volumetria.

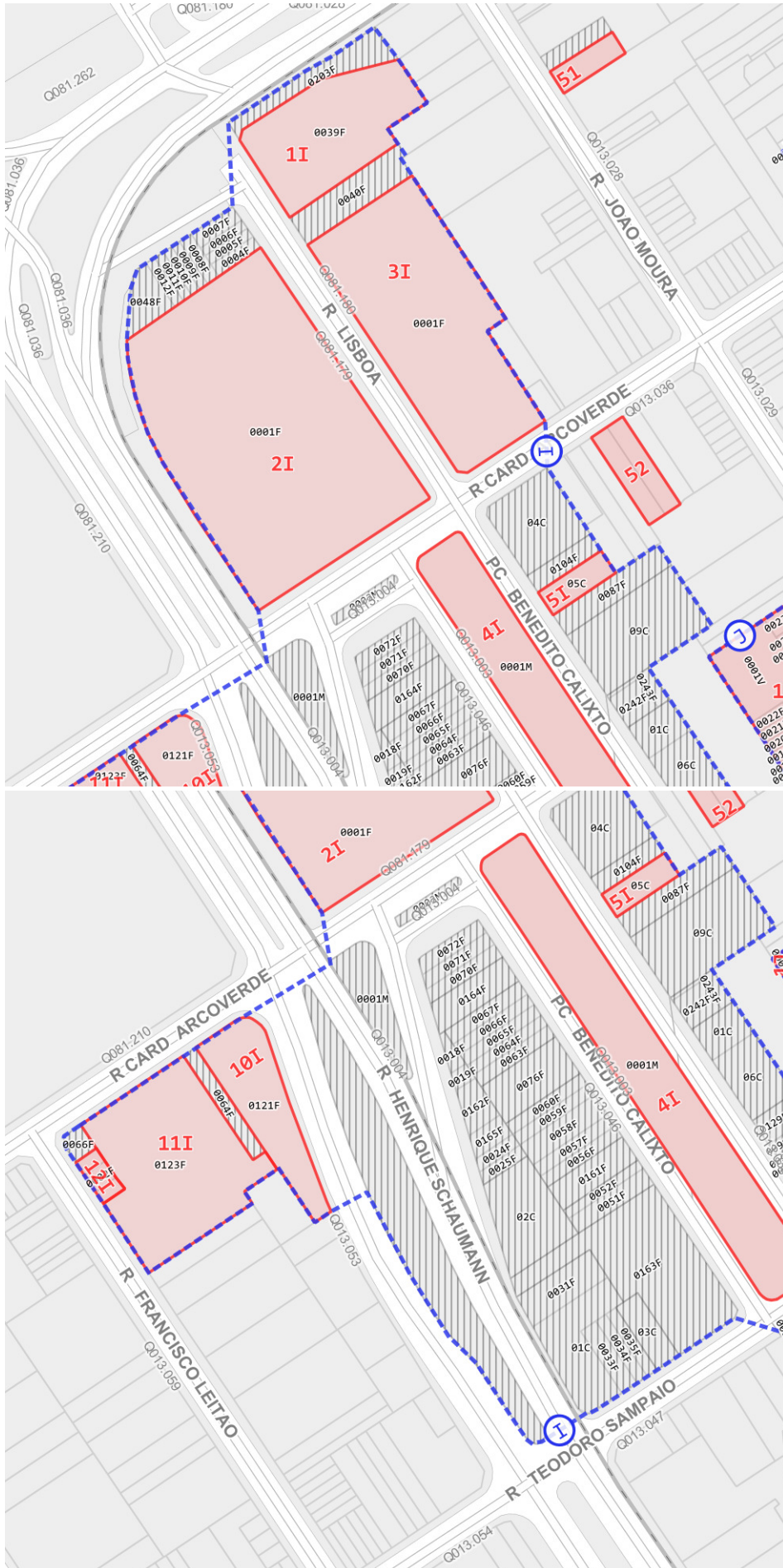
MANCHA HENRIQUE SCHAUMANN/PRAÇA PORTUGAL (H)

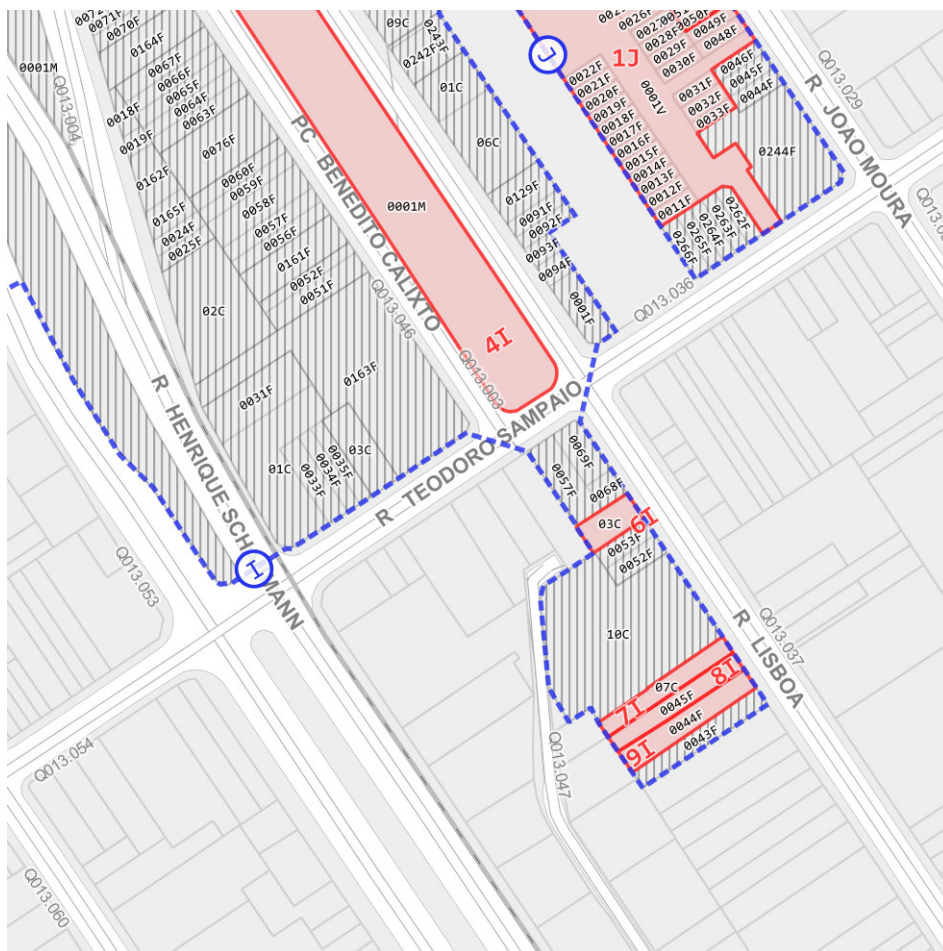


ID	Categoria	SQL	Denominação / Complemento SQL	Endereço	Diretrizes específicas
1H	Predinho	013.055.06CD	Edifício Sylvia. 013.055.0281-7, 013.055.0282-5, 013.055.0283-3, 013.055.0284-1, 013.055.0285-1, 013.055.0286-8, 013.055.0287-6	Rua dos Pinheiros, 54, 62, 70, 78	Preservação das características arquitetônicas externas.
2H	Religioso	013.055.0118-7	Paróquia Senhor Bom Jesus dos Passos	Praça Portugal, 20	Preservação das características arquitetônicas externas.
3H	Predinho	013.055.03CD	013.055.0111-1, 013.055.0112-8, 013.055.0113-6, 013.055.0114-4, 013.055.0115-2, 013.055.0116-0	Rua Henrique Schaumann, 81	Preservação das características arquitetônicas externas.
H	AE	013.055.0119-5		Rua dos Pinheiros, 20	

ID	Categoria	SQL	Denominação / Complemento SQL	Endereço	Diretrizes específicas
H	AE	013.055.01CD	013.055.0184-5, 013.055.0185-3, 013.055.0186-1, 013.055.0187-1, 013.055.0188-8, 013.055.0189-6, 013.055.0190-1, 013.055.0191-8, 013.055.0192-6, 013.055.0193-4, 013.055.0194-2, 013.055.0195-0, 013.055.0196-9, 013.055.0197-7, 013.055.0198-5, 013.055.0199-3, 013.055.0200-0, 013.055.0201-9, 013.055.0202-7, 013.055.0203-5, 013.055.0204-3, 013.055.0205-1, 013.055.0206-1, 013.055.0207-8, 013.055.0208-6, 013.055.0209-4	Rua Francisco Leitão, 16, 26, 28, 32	Manutenção da volumetria.

MANCHA BENEDITO CALIXTO (I)





ID	Categoria	SQL	Denominação / Complemento SQL	Endereço	Diretrizes específicas
1I	Religioso	081.180.0039-7	Antigo Mosteiro de Santa Gema e capela (atual Instituto Goethe)	Rua Lisboa, 974	Preservação das características arquitetônicas externas.
2I	Religioso	081.179.0001-7	Paróquia São Paulo da Cruz (Igreja do Calvário)	Rua Cardeal Arcoverde, 950	Preservação das características arquitetônicas externas e internas da igreja. Novas construções no terreno não poderão ultrapassar a altura do corpo principal da igreja e serão analisadas com os critérios de área envoltória.

ID	Categoria	SQL	Denominação / Complemento SQL	Endereço	Diretrizes específicas
3I	Equipamento	081.180.0001-1	Antigo edifício do LAFI (Laboratório Farmacêutico Internacional)	Rua Lisboa, 890, 904, 932, esquina com a rua Cardeal Arcoverde (apenas prédio próximo à esquina das ruas Lisboa e Cardeal Arcoverde)	Preservação das características arquitetônicas externas do edifício da esquina. Novas construções no lote terão como altura máxima a altura do edifício protegido e serão analisadas com critérios de área envoltória.
4I	Logradouro	013.003.0001 (quadra pública, lote tipo Espaço Livre); CodLog 031399	Praça Benedito Calixto	Praça Benedito Calixto	Preservação da vegetação de porte arbóreo e dos espaços livres.
5I	Predinho	013.036.05CD	Edifício Clipper. 013.036.0109-5, 013.036.0110-9, 013.036.0111-7, 013.036.0112-5, 013.036.0113-3, 013.036.0114-1, 013.036.0115-1, 013.036.0116-8, 013.036.0117-6, 013.036.0118-4	Praça Benedito Calixto, 170	Preservação das características arquitetônicas externas.
6I	Predinho	013.047.03CD	013.047.0055-0, 013.047.0105-0, 013.047.0106-9, 013.047.0107-7	Rua Lisboa, 567, 569, 571	Preservação das características arquitetônicas externas.
7I	Predinho	013.047.07CD	013.047.0132-8, 013.047.0133-6, 013.047.0134-4	Rua Lisboa, 503	Preservação das características arquitetônicas externas.
8I	Predinho	013.047.0045-3		Rua Lisboa, 499	Preservação das características arquitetônicas externas.
9I	Residência unifamiliar	013.047.0044-5		Rua Lisboa, 493	Preservação das características arquitetônicas externas.
10I	Equipamento	013.053.0121-8	Biblioteca Alceu Amoroso Lima	Rua Henrique Schaumann, 777, esquina com rua Cardeal Arcoverde	Preservação das características arquitetônicas internas e externas do edifício e da área ajardinada, relativamente à permeabilidade do solo e à vegetação de porte arbóreo.

ID	Categoria	SQL	Denominação / Complemento SQL	Endereço	Diretrizes específicas
111	Equipamento	013.053.0123-4	Edifício do Colégio Stella Maris	Rua Cardeal Arcoverde, 1097 (apenas edifício do colégio com frente para a rua Cardeal Arcoverde é parte deste bem. Os dois sobrados com frente para rua Francisco Leitão, no mesmo lote, correspondem ao bem 121)	Preservação das características arquitetônicas externas do edifício que dá para a rua Cardeal Arcoverde.
121	Conjunto horizontal	013.053.0002-5		Rua Francisco Leitão, 734	Preservação das características arquitetônicas externas.
121	Conjunto horizontal	013.053.0123-4		Rua Francisco Leitão, 730, 744 (apenas os dois sobrados com frente para rua Francisco Leitão são parte deste bem. O edifício com frente para a rua Cardeal Arcoverde, no mesmo lote, corresponde ao bem 111)	Preservação das características arquitetônicas externas dos sobrados com frente para a rua Francisco Leitão.
I	AE	(não consta)		Canteiro central da rua Henrique Schaumann entre as ruas Cardeal Arcoverde e Teodoro Sampaio	
I	AE	013.004.0001 (quadra pública, lote tipo Espaço Livre)		Praça John Graz	

ID	Categoria	SQL	Denominação / Complemento SQL	Endereço	Diretrizes específicas
I	AE	013.004.0002 (quadra pública, lote tipo Espaço Livre)		Canteiro entre quadras fiscais 013.046 e 081.176	
I	AE	013.036.0001-3		Rua Teodoro Sampaio, 1034, 1038, esquina com praça Benedito Calixto	Manutenção da divisão fundiária. Construção no alinhamento (sem recuo frontal) até 10m de altura, recuando em 5m após este nível, podendo chegar à altura máxima total de 15m.
I	AE	013.036.0087-0		Praça Benedito Calixto, 158, 162	Manutenção da divisão fundiária. Altura máxima igual a 15m.
I	AE	013.036.0091-9		Praça Benedito Calixto, 54, 56	Manutenção da divisão fundiária. Construção no alinhamento (sem recuo frontal) até 10m de altura, recuando em 5m após este nível, podendo chegar à altura máxima total de 15m.
I	AE	013.036.0092-7		Praça Benedito Calixto, 48, 50	Manutenção da divisão fundiária. Construção no alinhamento (sem recuo frontal) até 10m de altura, recuando em 5m após este nível, podendo chegar à altura máxima total de 15m.
I	AE	013.036.0093-5		Praça Benedito Calixto, 42	Manutenção da divisão fundiária. Construção no alinhamento (sem recuo frontal) até 10m de altura, recuando em 5m após este nível, podendo chegar à altura máxima total de 15m.

ID	Categoria	SQL	Denominação / Complemento SQL	Endereço	Diretrizes específicas
I	AE	013.036.0094-3		Praça Benedito Calixto, 36	Manutenção da divisão fundiária. Construção no alinhamento (sem recuo frontal) até 10m de altura, recuando em 5m após este nível, podendo chegar à altura máxima total de 15m.
I	AE	013.036.0104-4		Praça Benedito Calixto, 178, 182	Manutenção da divisão fundiária. Altura máxima igual a 15m.
I	AE	013.036.0129-1		Praça Benedito Calixto, 66, 74	Manutenção da divisão fundiária. Construção no alinhamento (sem recuo frontal) até 10m de altura, recuando em 5m após este nível, podendo chegar à altura máxima total de 15m.
I	AE	013.036.01CD	013.036.0245-8, 013.036.0246-6, 013.036.0247-4, 013.036.0248-2, 013.036.0249-0, 013.036.0250-4, 013.036.0251-2, 013.036.0252-0, 013.036.0253-9, 013.036.0254-7, 013.036.0255-5, 013.036.0256-3, 013.036.0257-1, 013.036.0258-1, 013.036.0259-8, 013.036.0260-1	Praça Benedito Calixto, 96, 98, 100	Não será permitido remembramento de lotes.
I	AE	013.036.0242-3		Praça Benedito Calixto, 112	Permitido remembramento apenas com lote 013.036.0243-1. Altura máxima igual a 15m.
I	AE	013.036.0243-1		Praça Benedito Calixto, 112 fundos	Permitido remembramento apenas com lote 013.036.0242-3. Altura máxima igual a 15m.

ID	Categoria	SQL	Denominação / Complemento SQL	Endereço	Diretrizes específicas
I	AE	013.036.04CD	013.036.0130-3, 013.036.0131-1, 013.036.0132-1, 013.036.0133-8, 013.036.0134-6, 013.036.0135-4, 013.036.0136-2, 013.036.0137-0, 013.036.0138-9, 013.036.0139-7, 013.036.0140-0, 013.036.0141-9, 013.036.0142-7, 013.036.0143-5, 013.036.0144-3, 013.036.0145-1, 013.036.0146-1, 013.036.0147-8, 013.036.0148-6, 013.036.0149-4, 013.036.0150-8, 013.036.0151-6, 013.036.0152-4, 013.036.0153-2, 013.036.0154-0, 013.036.0155-9, 013.036.0156-7, 013.036.0157-5, 013.036.0158-3, 013.036.0159-1, 013.036.0160-5, 013.036.0161-3, 013.036.0162-1, 013.036.0163-1, 013.036.0164-8, 013.036.0165-6, 013.036.0166-4, 013.036.0167-2, 013.036.0168-0, 013.036.0169-9, 013.036.0170-2, 013.036.0171-0, 013.036.0172-9, 013.036.0173-7, 013.036.0174-5, 013.036.0175-3, 013.036.0176-1, 013.036.0177-1, 013.036.0178-8, 013.036.0179-6, 013.036.0180-1, 013.036.0181-8, 013.036.0182-6, 013.036.0183-4, 013.036.0184-2, 013.036.0185-0, 013.036.0186-9, 013.036.0187-7, 013.036.0188-5, 013.036.0189-3, 013.036.0190-7, 013.036.0191-5, 013.036.0192-3, 013.036.0193-1, 013.036.0194-1, 013.036.0195-8, 013.036.0196-6, 013.036.0197-4, 013.036.0198-2, 013.036.0199-0, 013.036.0200-8, 013.036.0201-6, 013.036.0202-4, 013.036.0203-2, 013.036.0204-0, 013.036.0205-9, 013.036.0206-7, 013.036.0207-5, 013.036.0208-3, 013.036.0209-1, 013.036.0210-5, 013.036.0211-3, 013.036.0212-1, 013.036.0213-1, 013.036.0214-8, 013.036.0215-6, 013.036.0216-4, 013.036.0217-2, 013.036.0218-0, 013.036.0219-9, 013.036.0220-2, 013.036.0221-0, 013.036.0222-9, 013.036.0223-7, 013.036.0224-5, 013.036.0225-3, 013.036.0226-1, 013.036.0227-1, 013.036.0228-8, 013.036.0229-6, 013.036.0230-1, 013.036.0231-8, 013.036.0232-6, 013.036.0233-4, 013.036.0234-2, 013.036.0235-0, 013.036.0236-9, 013.036.0237-7, 013.036.0238-5, 013.036.0239-3,	Praça Benedito Calixto, 184, 186, esquina com rua Cardeal Arcoverde	Não será permitido rememoração de lotes.

ID	Categoria	SQL	Denominação / Complemento SQL	Endereço	Diretrizes específicas
I	AE	013.036.06CD	013.036.0268-7, 013.036.0271-7, 013.036.0345-4, 013.036.0347-0, 013.036.0348-9, 013.036.0350-0, 013.036.0351-9, 013.036.0352-7, 013.036.0353-5, 013.036.0354-3, 013.036.0355-1, 013.036.0356-1, 013.036.0357-8, 013.036.0358-6, 013.036.0359-4, 013.036.0360-8, 013.036.0361-6, 013.036.0362-4, 013.036.0363-2, 013.036.0364-0, 013.036.0365-9, 013.036.0366-7	Praça Benedito Calixto, 86, 94	Não será permitido remembramento de lotes.

ID	Categoria	SQL	Denominação / Complemento SQL	Endereço	Diretrizes específicas
I	AE	013.036.09CD	013.036.0698-4, 013.036.0699-2, 013.036.0700-1, 013.036.0701-8, 013.036.0702-6, 013.036.0703-4, 013.036.0704-2, 013.036.0705-0, 013.036.0706-9, 013.036.0707-7, 013.036.0708-5, 013.036.0709-3, 013.036.0710-7, 013.036.0711-5, 013.036.0712-3, 013.036.0713-1, 013.036.0714-1, 013.036.0715-8, 013.036.0716-6, 013.036.0717-4, 013.036.0718-2, 013.036.0719-0, 013.036.0720-4, 013.036.0721-2, 013.036.0722-0, 013.036.0723-9, 013.036.0724-7, 013.036.0725-5, 013.036.0726-3, 013.036.0727-1, 013.036.0728-1, 013.036.0729-8, 013.036.0730-1, 013.036.0731-1, 013.036.0732-8, 013.036.0733-6, 013.036.0734-4, 013.036.0735-2, 013.036.0736-0, 013.036.0737-9, 013.036.0738-7, 013.036.0739-5, 013.036.0740-9, 013.036.0741-7, 013.036.0742-5, 013.036.0743-3, 013.036.0744-1, 013.036.0745-1, 013.036.0746-8, 013.036.0747-6, 013.036.0748-4, 013.036.0749-2, 013.036.0750-6, 013.036.0751-4, 013.036.0752-2, 013.036.0753-0, 013.036.0754-9, 013.036.0755-7, 013.036.0756-5, 013.036.0757-3, 013.036.0758-1, 013.036.0759-1, 013.036.0760-3, 013.036.0761-1, 013.036.0762-1, 013.036.0763-8, 013.036.0764-6, 013.036.0765-4, 013.036.0766-2, 013.036.0767-0, 013.036.0768-9, 013.036.0769-7, 013.036.0770-0, 013.036.0771-9, 013.036.0772-7, 013.036.0773-5, 013.036.0774-3, 013.036.0775-1, 013.036.0776-1, 013.036.0777-8, 013.036.0778-6, 013.036.0779-4, 013.036.0780-8, 013.036.0781-6, 013.036.0782-4, 013.036.0783-2, 013.036.0784-0, 013.036.0785-9, 013.036.0786-7, 013.036.0787-5, 013.036.0788-3, 013.036.0789-1, 013.036.0790-5, 013.036.0791-3, 013.036.0792-1, 013.036.0793-1, 013.036.0794-8, 013.036.0795-6, 013.036.0796-4, 013.036.0797-2, 013.036.0798-0	Praça Benedito Calixto, 150	Não será permitido remembramento.

ID	Categoria	SQL	Denominação / Complemento SQL	Endereço	Diretrizes específicas
I	AE	013.046.0018-1		Rua Henrique Schaumann, 0	Altura máxima igual a 12m (considerando a divisão fundiária no momento da abertura de tombamento).
I	AE	013.046.0019-1		Rua Henrique Schaumann, 758	Altura máxima igual a 12m (considerando a divisão fundiária no momento da abertura de tombamento).
I	AE	013.046.0024-6		Rua Henrique Schaumann, 722	Altura máxima igual a 12m (considerando a divisão fundiária no momento da abertura de tombamento).
I	AE	013.046.0025-4		Rua Henrique Schaumann, 716	Altura máxima igual a 12m (considerando a divisão fundiária no momento da abertura de tombamento).
I	AE	013.046.0031-9		Rua Henrique Schaumann, 660, 668	Altura máxima igual a 12m (considerando a divisão fundiária no momento da abertura de tombamento).
I	AE	013.046.0033-5		Rua Teodoro Sampaio, 1140, 1144	Altura máxima igual a 12m (considerando a divisão fundiária no momento da abertura de tombamento).
I	AE	013.046.0034-3		Rua Teodoro Sampaio, 1138	Altura máxima igual a 12m (considerando a divisão fundiária no momento da abertura de tombamento).
I	AE	013.046.0035-1		Rua Teodoro Sampaio, 1130	Altura máxima igual a 12m (considerando a divisão fundiária no momento da abertura de tombamento).
I	AE	013.046.0051-3		Praça Benedito Calixto, sem número	Manutenção da divisão fundiária. Altura máxima de 7m e recuo frontal obrigatório de 3,5m.
I	AE	013.046.0052-1		Praça Benedito Calixto, 79	Manutenção da divisão fundiária. Altura máxima de 7m e recuo frontal obrigatório de 3,5m.

ID	Categoria	SQL	Denominação / Complemento SQL	Endereço	Diretrizes específicas
I	AE	013.046.0056-4		Praça Benedito Calixto, 93	Manutenção da divisão fundiária. Altura máxima de 7m e recuo frontal obrigatório de 3,5m.
I	AE	013.046.0057-2		Praça Benedito Calixto, 103	Manutenção da divisão fundiária. Altura máxima de 7m e recuo frontal obrigatório de 3,5m.
I	AE	013.046.0058-0		Praça Benedito Calixto, 111	Manutenção da divisão fundiária. Altura máxima de 7m e recuo frontal obrigatório de 3,5m.
I	AE	013.046.0059-9		Praça Benedito Calixto, 113	Manutenção da divisão fundiária. Altura máxima de 7m e recuo frontal obrigatório de 3,5m.
I	AE	013.046.0060-2		Praça Benedito Calixto, 121	Manutenção da divisão fundiária. Altura máxima de 7m e recuo frontal obrigatório de 3,5m.
I	AE	013.046.0063-7		Praça Benedito Calixto, 141	Manutenção da divisão fundiária. Altura máxima de 7m e recuo frontal obrigatório de 3,5m.
I	AE	013.046.0064-5		Praça Benedito Calixto, 149	Manutenção da divisão fundiária. Altura máxima de 7m e recuo frontal obrigatório de 3,5m.
I	AE	013.046.0065-3		Praça Benedito Calixto, 151	Manutenção da divisão fundiária. Altura máxima de 7m e recuo frontal obrigatório de 3,5m.
I	AE	013.046.0066-1		Praça Benedito Calixto, 159	Manutenção da divisão fundiária. Altura máxima de 7m e recuo frontal obrigatório de 3,5m.
I	AE	013.046.0067-1		Praça Benedito Calixto, 165	Manutenção da divisão fundiária. Altura máxima de 7m e recuo frontal obrigatório de 3,5m.

ID	Categoria	SQL	Denominação / Complemento SQL	Endereço	Diretrizes específicas
I	AE	013.046.0070-1		Praça Benedito Calixto, 179	Manutenção da divisão fundiária. Altura máxima de 7m e recuo frontal obrigatório de 3,5m.
I	AE	013.046.0071-8		Praça Benedito Calixto, 189	Manutenção da divisão fundiária. Altura máxima de 7m e recuo frontal obrigatório de 3,5m.
I	AE	013.046.0072-6		Praça Benedito Calixto, 191	Manutenção da divisão fundiária. Altura máxima de 7m e recuo frontal obrigatório de 3,5m.
I	AE	013.046.0076-9		Praça Benedito Calixto, 129, 133	Não será permitido remembramento de lotes. Altura máxima de 7m e recuo frontal obrigatório de 3,5m.
I	AE	013.046.0161-7		Praça Benedito Calixto, 85	Não será permitido remembramento de lotes. Altura máxima de 7m e recuo frontal obrigatório de 3,5m.
I	AE	013.046.0162-5		Rua Henrique Schaumann, sem número	Altura máxima igual a 12m (considerando a divisão fundiária no momento da abertura de tombamento).
I	AE	013.046.0163-3		Rua Teodoro Sampaio, 1118, esquina com praça Benedito Calixto	Não será permitido remembramento de lotes. Altura máxima de 7m e recuo obrigatório de 3,5m para a Praça Benedito Calixto.
I	AE	013.046.0164-1		Praça Benedito Calixto, 167, 177	Não será permitido remembramento de lotes. Altura máxima de 7m e recuo obrigatório de 3,5m para a Praça Benedito Calixto.
I	AE	013.046.0165-1		Rua Henrique Schaumann, 730, 732	Altura máxima igual a 12m (considerando a divisão fundiária no momento da abertura de tombamento).

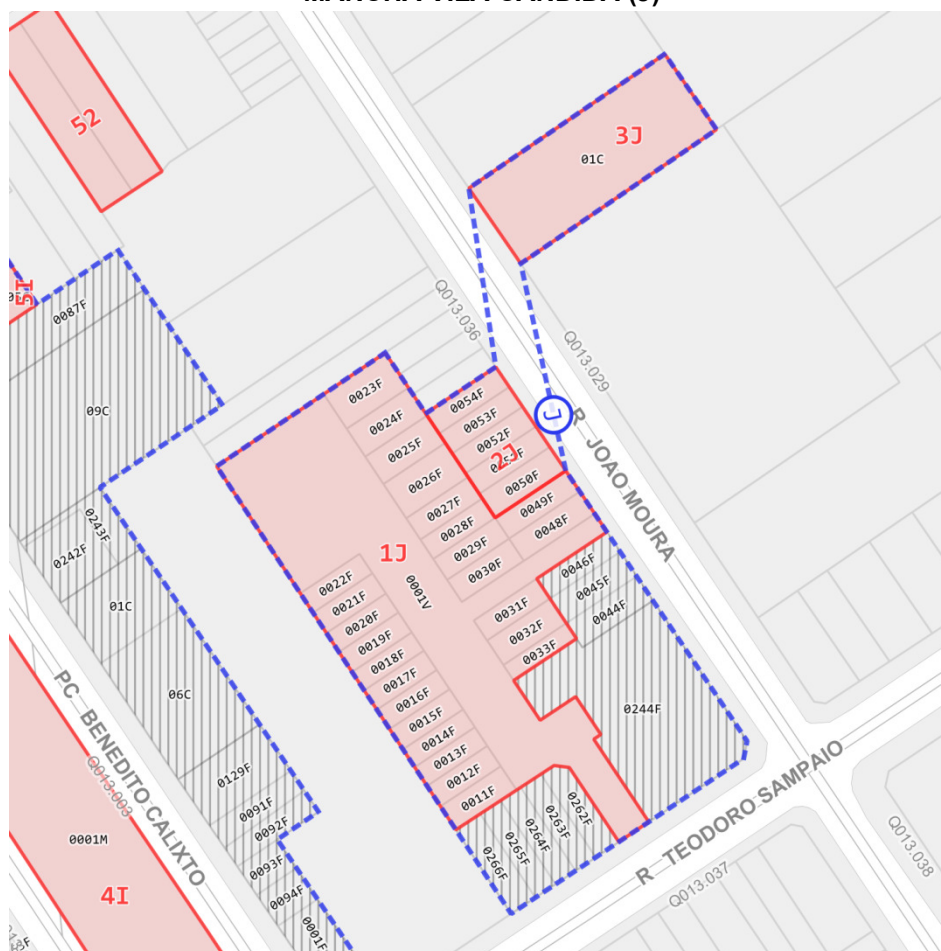
ID	Categoria	SQL	Denominação / Complemento SQL	Endereço	Diretrizes específicas
I	AE	013.046.01CD	013.046.0153-6; 013.046.0154-4; 013.046.0155-2; 013.046.0156-0; 013.046.0157-9; 013.046.0158-7; 013.046.0159-5;	Rua Henrique Schaumann, 630, 636, 638, 644, 654, esquina com rua Teodoro Sampaio, 1150	Altura máxima igual a 12m (considerando a divisão fundiária no momento da abertura de tombamento).
I	AE	013.046.02CD	013.046.0111-0; 013.046.0112-9; 013.046.0113-7; 013.046.0114-5; 013.046.0115-3; 013.046.0116-1; 013.046.0117-1; 013.046.0118-8; 013.046.0119-6; 013.046.0120-1; 013.046.0121-8; 013.046.0122-6; 013.046.0123-4; 013.046.0124-2; 013.046.0125-0; 013.046.0126-9; 013.046.0127-7; 013.046.0128-5; 013.046.0129-3; 013.046.0130-7; 013.046.0131-5; 013.046.0132-3; 013.046.0133-1; 013.046.0134-1; 013.046.0135-8; 013.046.0136-6; 013.046.0137-4; 013.046.0138-2; 013.046.0139-0; 013.046.0140-4; 013.046.0141-2; 013.046.0142-0; 013.046.0143-9; 013.046.0144-7; 013.046.0145-5; 013.046.0146-3; 013.046.0147-1; 013.046.0148-1; 013.046.0149-8; 013.046.0150-1; 013.046.0151-1; 013.046.0152-8	Rua Henrique Schaumann, 678	
I	AE	013.046.03CD	013.046.0078-5; 013.046.0079-3; 013.046.0080-7; 013.046.0081-5; 013.046.0082-3; 013.046.0083-1; 013.046.0084-1; 013.046.0085-8; 013.046.0086-6; 013.046.0087-4; 013.046.0088-2; 013.046.0089-0; 013.046.0090-4; 013.046.0091-2; 013.046.0092-0; 013.046.0093-9; 013.046.0094-7; 013.046.0095-5; 013.046.0096-3; 013.046.0097-1; 013.046.0098-1; 013.046.0099-8; 013.046.0100-5; 013.046.0101-3; 013.046.0102-1; 013.046.0103-1; 013.046.0104-8; 013.046.0105-6; 013.046.0106-4; 013.046.0107-2; 013.046.0108-0; 013.046.0109-9; 013.046.0110-2	Rua Teodoro Sampaio, 1120	
I	AE	013.047.0043-7		Rua Lisboa, 489	
I	AE	013.047.0052-6		Rua Lisboa, 549	Manutenção da divisão fundiária e da volumetria.
I	AE	013.047.0053-4		Rua Lisboa, 555	Manutenção da divisão fundiária e da volumetria.

ID	Categoria	SQL	Denominação / Complemento SQL	Endereço	Diretrizes específicas
I	AE	013.047.0057-7		Rua Teodoro Sampaio, 1071, 1075	Manutenção da divisão fundiária e da volumetria.
I	AE	013.047.0068-2		Rua Lisboa, 573, 579, 581	Manutenção da divisão fundiária e da volumetria.
I	AE	013.047.0069-0		Rua Teodoro Sampaio, 1065	Manutenção da divisão fundiária e da volumetria.
I	AE	013.047.10CD	013.047.0255-3; 013.047.0256-1; 013.047.0257-1; 013.047.0258-8; 013.047.0259-6; 013.047.0260-1; 013.047.0261-8; 013.047.0262-6; 013.047.0263-4; 013.047.0264-2; 013.047.0265-0; 013.047.0266-9; 013.047.0267-7; 013.047.0268-5; 013.047.0269-3; 013.047.0270-7; 013.047.0271-5; 013.047.0272-3; 013.047.0273-1; 013.047.0274-1; 013.047.0275-8; 013.047.0276-6; 013.047.0277-4; 013.047.0278-2; 013.047.0279-0; 013.047.0280-4; 013.047.0281-2; 013.047.0282-0; 013.047.0283-9; 013.047.0284-7; 013.047.0285-5; 013.047.0286-3; 013.047.0287-1; 013.047.0288-1; 013.047.0289-8; 013.047.0290-1; 013.047.0291-1; 013.047.0292-8; 013.047.0293-6; 013.047.0294-4; 013.047.0295-2; 013.047.0296-0; 013.047.0297-9; 013.047.0298-7; 013.047.0299-5; 013.047.0300-2; 013.047.0301-0; 013.047.0302-9; 013.047.0303-7; 013.047.0304-5; 013.047.0305-3; 013.047.0306-1; 013.047.0307-1; 013.047.0308-8; 013.047.0309-6; 013.047.0310-1; 013.047.0311-8; 013.047.0312-6; 013.047.0313-4; 013.047.0314-2; 013.047.0315-0; 013.047.0316-9; 013.047.0317-7; 013.047.0318-5; 013.047.0319-3; 013.047.0320-7; 013.047.0321-5; 013.047.0322-3; 013.047.0323-1; 013.047.0324-1; 013.047.0325-8; 013.047.0326-6; 013.047.0327-4; 013.047.0328-2; 013.047.0329-0; 013.047.0330-4; 013.047.0331-2; 013.047.0332-0; 013.047.0333-9; 013.047.0334-7; 013.047.0335-5; 013.047.0336-3; 013.047.0337-1; 013.047.0338-1; 013.047.0339-8; 013.047.0340-1; 013.047.0341-1; 013.047.0342-8;	Rua Lisboa, 509	

ID	Categoria	SQL	Denominação / Complemento SQL	Endereço	Diretrizes específicas
			013.047.0343-6; 013.047.0344-4; 013.047.0345-2; 013.047.0346-0; 013.047.0347-9; 013.047.0348-7; 013.047.0349-5; 013.047.0350-9; 013.047.0351-7; 013.047.0352-5; 013.047.0353-3; 013.047.0354-1; 013.047.0355-1; 013.047.0356-8; 013.047.0357-6; 013.047.0358-4; 013.047.0359-2; 013.047.0360-6; 013.047.0361-4; 013.047.0362-2; 013.047.0363-0; 013.047.0364-9; 013.047.0365-7; 013.047.0366-5; 013.047.0367-3; 013.047.0368-1; 013.047.0369-1; 013.047.0370-3; 013.047.0371-1; 013.047.0372-1; 013.047.0373-8; 013.047.0374-6; 013.047.0375-4; 013.047.0376-2; 013.047.0377-0; 013.047.0378-9; 013.047.0379-7; 013.047.0380-0; 013.047.0381-9; 013.047.0382-7; 013.047.0383-5; 013.047.0384-3; 013.047.0385-1; 013.047.0386-1; 013.047.0387-8; 013.047.0388-6; 013.047.0389-4; 013.047.0390-8; 013.047.0391-6; 013.047.0392-4; 013.047.0393-2; 013.047.0394-0; 013.047.0395-9; 013.047.0396-7; 013.047.0397-5; 013.047.0398-3; 013.047.0399-1; 013.047.0400-9; 013.047.0401-7; 013.047.0402-5; 013.047.0403-3; 013.047.0404-1; 013.047.0405-1; 013.047.0406-8; 013.047.0407-6; 013.047.0408-4; 013.047.0409-2; 013.047.0410-6; 013.047.0411-4; 013.047.0412-2; 013.047.0413-0; 013.047.0414-9; 013.047.0415-7; 013.047.0416-5; 013.047.0417-3; 013.047.0418-1; 013.047.0419-1; 013.047.0420-3		
I	AE	013.053.0064-5		Rua Cardeal Arcoverde, 1031	Atura máxima igual a 12m.
I	AE	013.053.0066-1		Rua Cardeal Arcoverde, 1123 esquina com rua Francisco Leitão	Manutenção da volumetria.
I	AE	081.179.0004-1		Rua Lisboa, 967	Altura máxima igual a 15m (considerando a divisão fundiária no momento da abertura de tombamento).

ID	Categoria	SQL	Denominação / Complemento SQL	Endereço	Diretrizes específicas
I	AE	081.179.0005-1		Rua Lisboa, 971	Altura máxima igual a 15m (considerando a divisão fundiária no momento da abertura de tombamento).
I	AE	081.179.0006-8		Rua Lisboa, 973	Altura máxima igual a 15m (considerando a divisão fundiária no momento da abertura de tombamento).
I	AE	081.179.0007-6		Rua Lisboa, 981	Altura máxima igual a 15m (considerando a divisão fundiária no momento da abertura de tombamento).
I	AE	081.179.0008-4		Rua Francisco Chiancone, 40	Altura máxima igual a 15m (considerando a divisão fundiária no momento da abertura de tombamento).
I	AE	081.179.0009-2		Rua Francisco Chiancone, 39	Altura máxima igual a 15m (considerando a divisão fundiária no momento da abertura de tombamento).
I	AE	081.179.0010-6		Rua Francisco Chiancone, 38	Altura máxima igual a 15m (considerando a divisão fundiária no momento da abertura de tombamento).
I	AE	081.179.0011-4		Rua Francisco Chiancone, 37	Altura máxima igual a 15m (considerando a divisão fundiária no momento da abertura de tombamento).
I	AE	081.179.0012-2		Rua Francisco Chiancone, 36	Altura máxima igual a 15m (considerando a divisão fundiária no momento da abertura de tombamento).
I	AE	081.179.0048-3		Rua Francisco Chiancone, 35	Altura máxima igual a 15m (considerando a divisão fundiária no momento da abertura de tombamento).
I	AE	081.180.0040-0		Rua Lisboa, 964	Altura máxima igual a 15m (considerando a divisão fundiária no momento da abertura de tombamento).
I	AE	081.180.0203-9		Rua Lisboa, sem número	

MANCHA VILA CÂNDIDA (J)



ID	Categoria	SQL	Denominação / Complemento SQL	Endereço	Diretrizes específicas
1J	Logradouro	013.036.0001V (lote tipo Via de Acesso)	Vila Cândida	Via interna da Vila Cândida	Preservação do traçado viário, do calçamento do passeio em pedra portuguesa e das características arquitetônicas dos portais de acesso.
1J	Vila	013.036.0011-0	Vila Cândida	Rua Teodoro Sampaio, 972, casa 1	Preservação das características arquitetônicas externas próprias do conjunto.
1J	Vila	013.036.0012-9	Vila Cândida	Rua Teodoro Sampaio, 972, casa 3	Preservação das características arquitetônicas externas próprias do conjunto.
1J	Vila	013.036.0013-7	Vila Cândida	Rua Teodoro Sampaio, 972, casa 5	Preservação das características arquitetônicas externas próprias do conjunto.

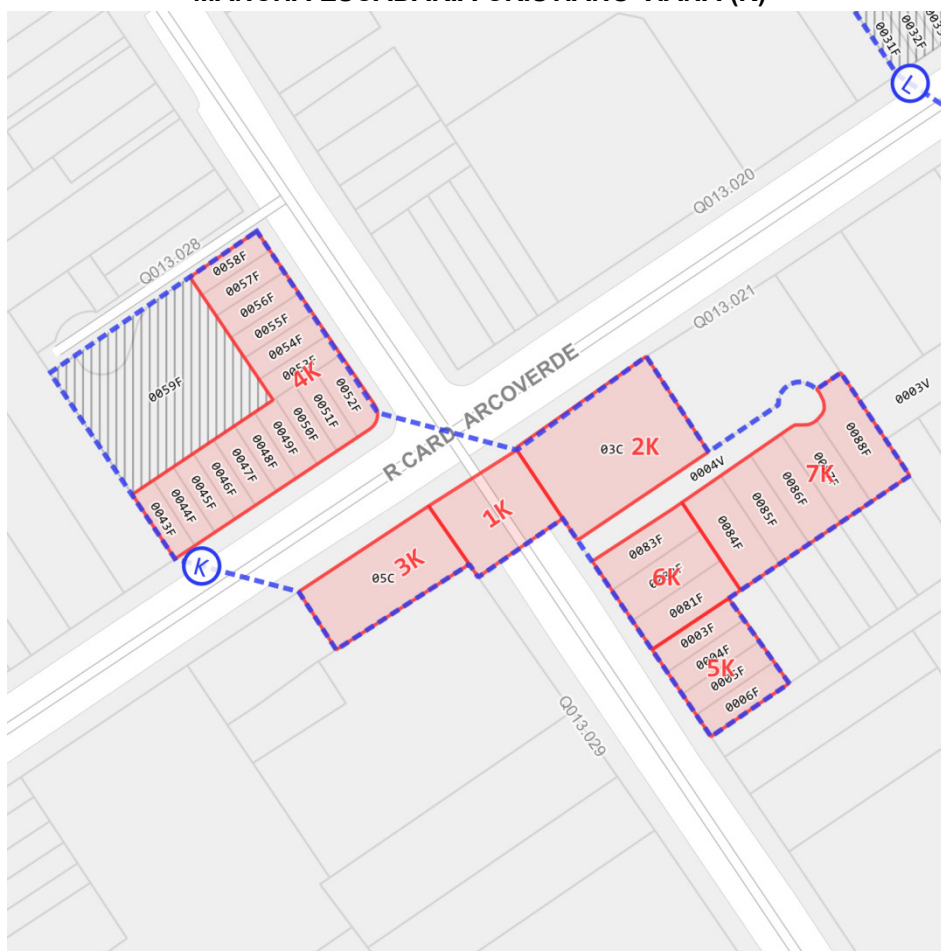
ID	Categoria	SQL	Denominação / Complemento SQL	Endereço	Diretrizes específicas
1J	Vila	013.036.0014-5	Vila Cândida	Rua Teodoro Sampaio, 972, casa 7	Preservação das características arquitetônicas externas próprias do conjunto.
1J	Vila	013.036.0015-3	Vila Cândida	Rua Teodoro Sampaio, 972, casa 9	Preservação das características arquitetônicas externas próprias do conjunto.
1J	Vila	013.036.0016-1	Vila Cândida	Rua Teodoro Sampaio, 972, casa 11	Preservação das características arquitetônicas externas próprias do conjunto.
1J	Vila	013.036.0017-1	Vila Cândida	Rua Teodoro Sampaio, 972, casa 13	Preservação das características arquitetônicas externas próprias do conjunto.
1J	Vila	013.036.0018-8	Vila Cândida	Rua Teodoro Sampaio, 972, casa 15	Preservação das características arquitetônicas externas próprias do conjunto.
1J	Vila	013.036.0019-6	Vila Cândida	Rua Teodoro Sampaio, 972, casa 17	Preservação das características arquitetônicas externas próprias do conjunto.
1J	Vila	013.036.0020-1	Vila Cândida	Rua Teodoro Sampaio, 972, casa 19	Preservação das características arquitetônicas externas próprias do conjunto.
1J	Vila	013.036.0021-8	Vila Cândida	Rua Teodoro Sampaio, 972, casa 21	Preservação das características arquitetônicas externas próprias do conjunto.
1J	Vila	013.036.0022-6	Vila Cândida	Rua Teodoro Sampaio, 972, casa 23	Preservação das características arquitetônicas externas próprias do conjunto.
1J	Vila	013.036.0023-4	Vila Cândida	Rua Teodoro Sampaio, 972, casa 28	Preservação das características arquitetônicas externas próprias do conjunto.

ID	Categoria	SQL	Denominação / Complemento SQL	Endereço	Diretrizes específicas
1J	Vila	013.036.0024-2	Vila Cândida	Rua Teodoro Sampaio, 972, casa 26	Preservação das características arquitetônicas externas próprias do conjunto.
1J	Vila	013.036.0025-5	Vila Cândida	Rua Teodoro Sampaio, 972, casa 24	Preservação das características arquitetônicas externas próprias do conjunto.
1J	Vila	013.036.0026-9	Vila Cândida	Rua Teodoro Sampaio, 972, casa 22	Preservação das características arquitetônicas externas próprias do conjunto.
1J	Vila	013.036.0027-7	Vila Cândida	Rua Teodoro Sampaio, 972, casa 20	Preservação das características arquitetônicas externas próprias do conjunto.
1J	Vila	013.036.0028-5	Vila Cândida	Rua Teodoro Sampaio, 972, casa 18	Preservação das características arquitetônicas externas próprias do conjunto.
1J	Vila	013.036.0029-3	Vila Cândida	Rua Teodoro Sampaio, 972, casa 16	Preservação das características arquitetônicas externas próprias do conjunto.
1J	Vila	013.036.0030-7	Vila Cândida	Rua Teodoro Sampaio, 972, casa 14	Preservação das características arquitetônicas externas próprias do conjunto.
1J	Vila	013.036.0031-5	Vila Cândida	Rua Teodoro Sampaio, 972, casa 12	Preservação das características arquitetônicas externas próprias do conjunto.
1J	Vila	013.036.0032-3	Vila Cândida	Rua Teodoro Sampaio, 972, casa 10	Preservação das características arquitetônicas externas próprias do conjunto.
1J	Vila	013.036.0033-1	Vila Cândida	Rua Teodoro Sampaio, 972, casa 8	Preservação das características arquitetônicas externas próprias do conjunto.

ID	Categoria	SQL	Denominação / Complemento SQL	Endereço	Diretrizes específicas
1J	Vila	013.036.0048-1	Vila Cândida	Rua João Moura, 885	Preservação das características arquitetônicas externas próprias do conjunto.
1J	Vila	013.036.0049-8	Vila Cândida	Rua João Moura, 887	Preservação das características arquitetônicas externas próprias do conjunto.
2J	Conjunto horizontal	013.036.0050-1		Rua João Moura, 893	Preservação das características arquitetônicas externas próprias do conjunto.
2J	Conjunto horizontal	013.036.0051-1		Rua João Moura, 901	Preservação das características arquitetônicas externas próprias do conjunto.
2J	Conjunto horizontal	013.036.0052-8		Rua João Moura, 903	Preservação das características arquitetônicas externas próprias do conjunto.
2J	Conjunto horizontal	013.036.0053-6		Rua João Moura, 911	Preservação das características arquitetônicas externas próprias do conjunto.
2J	Conjunto horizontal	013.036.0054-4		Rua João Moura, 913	Preservação das características arquitetônicas externas próprias do conjunto.
3J	Prédio	013.029.01CD	013.029.0141-9, 013.029.0142-7, 013.029.0143-5, 013.029.0144-3, 013.029.0145-1, 013.029.0146-1, 013.029.0147-8, 013.029.0148-6, 013.029.0149-4, 013.029.0150-8, 013.029.0151-6, 013.029.0152-4, 013.029.0153-2, 013.029.0154-0, 013.029.0155-9, 013.029.0156-7, 013.029.0157-5, 013.029.0158-3, 013.029.0159-1, 013.029.0160-5, 013.029.0161-3, 013.029.0162-1, 013.029.0163-1, 013.029.0164-8, 013.029.0165-6, 013.029.0166-4, 013.029.0167-2, 013.029.0168-0	Rua João Moura, 942	Preservação das características arquitetônicas externas.
J	AE	013.036.0044-7		Rua João Moura, 861	Manutenção da divisão fundiária e da volumetria.

ID	Categoria	SQL	Denominação / Complemento SQL	Endereço	Diretrizes específicas
J	AE	013.036.0045-5		Rua João Moura, 871	Manutenção da divisão fundiária e da volumetria.
J	AE	013.036.0046-3		Rua João Moura, 873	Manutenção da divisão fundiária e da volumetria.
J	AE	013.036.0244-1		Rua Teodoro Sampaio, 946, 954, 958, 966, esquina com rua João Moura	Não será permitido remembramento de lotes. Manutenção da volumetria.
J	AE	013.036.0262-8		Rua Teodoro Sampaio, 974	Manutenção da divisão fundiária e da volumetria.
J	AE	013.036.0263-6		Rua Teodoro Sampaio, 978	Manutenção da divisão fundiária e da volumetria.
J	AE	013.036.0264-4		Rua Teodoro Sampaio, 986	Manutenção da divisão fundiária e da volumetria.
J	AE	013.036.0265-2		Rua Teodoro Sampaio, 988	Manutenção da divisão fundiária e da volumetria.
J	AE	013.036.0266-0		Rua Teodoro Sampaio, 1000	Manutenção da divisão fundiária e da volumetria.

MANCHA ESCADARIA CRISTIANO VIANA (K)



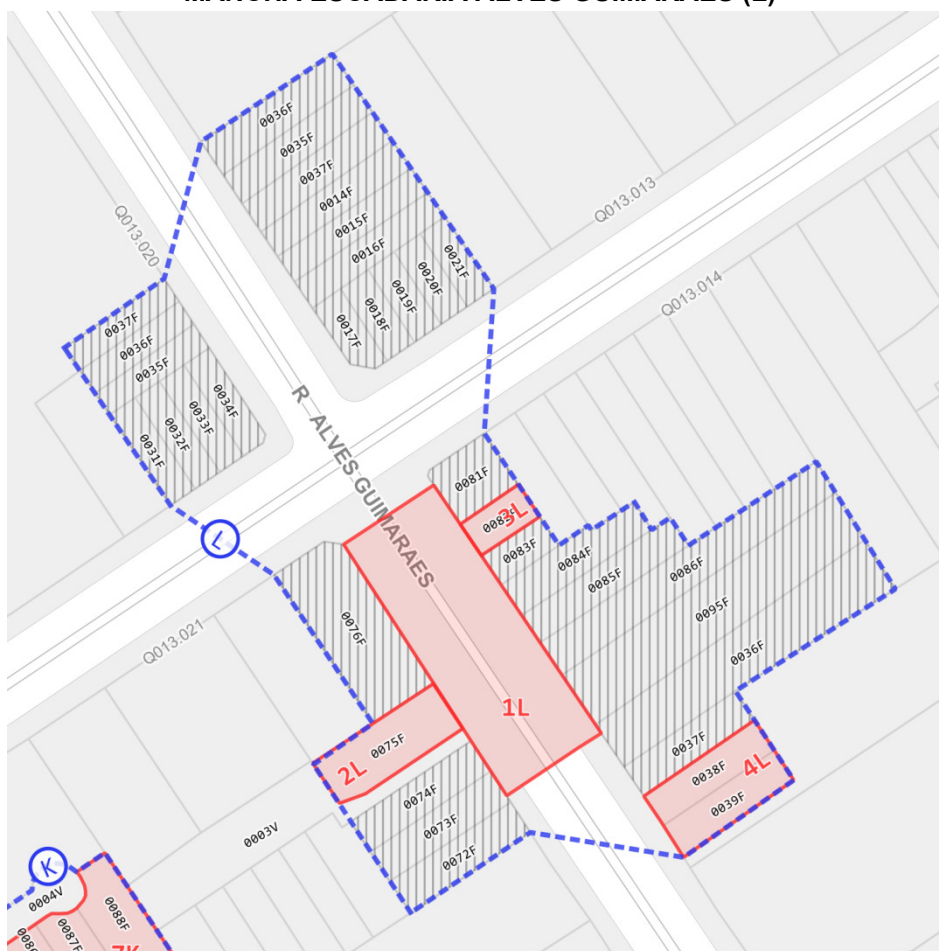
ID	Categoria	SQL	Denominação / Complemento SQL	Endereço	Diretrizes específicas
1K	Infraestrutura	(não consta)	Escadaria à rua Cristiano Viana ("escadão da Marielle")	Rua Cristiano Viana, no cruzamento com rua Cardeal Arcoverde	Preservação das características arquitetônicas, incluídas as luminárias.
2K	Prédio	013.021.03CD	Edifício Lacio. 013.021.0121-8, 013.021.0122-6, 013.021.0123-4, 013.021.0124-2, 013.021.0125-0, 013.021.0126-9, 013.021.0128-5, 013.021.0129-3, 013.021.0130-7, 013.021.0131-5, 013.021.0132-3, 013.021.0133-1, 013.021.0134-1, 013.021.0135-8, 013.021.0136-6, 013.021.0137-4, 013.021.0138-2, 013.021.0139-0, 013.021.0140-4, 013.021.0141-2, 013.021.0142-0, 013.021.0143-9, 013.021.0144-7, 013.021.0145-5, 013.021.0146-3, 013.021.0147-1, 013.021.0148-1, 013.021.0149-8, 013.021.0150-1, 013.021.0151-1	Rua Cardeal Arcoverde, 633, 635, 639, 643, 647, 651, 653	Preservação das características arquitetônicas externas.

ID	Categoria	SQL	Denominação / Complemento SQL	Endereço	Diretrizes específicas
3K	Prédio	013.029.05CD	Edifício Santa Izabel. 013.029.0083-8, 013.029.0084-6, 013.029.0085-4, 013.029.0086-2, 013.029.0087-0, 013.029.0088-9, 013.029.0089-7, 013.029.0090-0, 013.029.0091-9, 013.029.0092-7, 013.029.0093-5, 013.029.0094-3, 013.029.0095-1, 013.029.0096-1, 013.029.0097-8	Rua Cristiano Viana, 787 e rua Cardeal Arcoverde, 681, 685, 689, 693, 699	Preservação das características arquitetônicas externas.
4K	Conjunto horizontal	013.028.0043-4		Rua Cardeal Arcoverde, 714	Preservação das características arquitetônicas externas.
4K	Conjunto horizontal	013.028.0044-2		Rua Cardeal Arcoverde, 712	Preservação das características arquitetônicas externas.
4K	Conjunto horizontal	013.028.0045-0		Rua Cardeal Arcoverde, 706	Preservação das características arquitetônicas externas.
4K	Conjunto horizontal	013.028.0046-9		Rua Cardeal Arcoverde, 704	Preservação das características arquitetônicas externas.
4K	Conjunto horizontal	013.028.0047-7		Rua Cardeal Arcoverde, 698	Preservação das características arquitetônicas externas.
4K	Conjunto horizontal	013.028.0048-5		Rua Cardeal Arcoverde, 696	Preservação das características arquitetônicas externas.
4K	Conjunto horizontal	013.028.0049-3		Rua Cardeal Arcoverde, 690	Preservação das características arquitetônicas externas.
4K	Conjunto horizontal	013.028.0050-7		Rua Cardeal Arcoverde, 688	Preservação das características arquitetônicas externas.
4K	Conjunto horizontal	013.028.0051-5		Rua Cardeal Arcoverde, 680	Preservação das características arquitetônicas externas.
4K	Conjunto horizontal	013.028.0052-3		Rua Cardeal Arcoverde, 678, esquina com rua Cristiano Viana	Preservação das características arquitetônicas externas.
4K	Conjunto horizontal	013.028.0053-1		Rua Cristiano Viana, 829	Preservação das características arquitetônicas externas.

ID	Categoria	SQL	Denominação / Complemento SQL	Endereço	Diretrizes específicas
4K	Conjunto horizontal	013.028.0054-1		Rua Cristiano Viana, 833	Preservação das características arquitetônicas externas.
4K	Conjunto horizontal	013.028.0055-8		Rua Cristiano Viana, 839	Preservação das características arquitetônicas externas.
4K	Conjunto horizontal	013.028.0056-6		Rua Cristiano Viana, 841	Preservação das características arquitetônicas externas.
4K	Conjunto horizontal	013.028.0057-4		Rua Cristiano Viana, 847	Preservação das características arquitetônicas externas.
4K	Conjunto horizontal	013.028.0058-2		Rua Cristiano Viana, 849	Preservação das características arquitetônicas externas.
5K	Conjunto horizontal	013.021.0003-3		Rua Cristiano Viana, 754	Preservação das características arquitetônicas externas.
5K	Conjunto horizontal	013.021.0004-1		Rua Cristiano Viana, 750	Preservação das características arquitetônicas externas.
5K	Conjunto horizontal	013.021.0005-1		Rua Cristiano Viana, 744	Preservação das características arquitetônicas externas.
5K	Conjunto horizontal	013.021.0006-8		Rua Cristiano Viana, 740	Preservação das características arquitetônicas externas.
6K	Conjunto horizontal	013.021.0081-5		Rua Cristiano Viana, 764	Preservação das características arquitetônicas externas.
6K	Conjunto horizontal	013.021.0082-3		Rua Cristiano Viana, 770	Preservação das características arquitetônicas externas.
6K	Conjunto horizontal	013.021.0083-1		Rua Cristiano Viana, 772	Preservação das características arquitetônicas externas.
7K	Vila	013.021.0084-1		Rua Cristiano Viana, 778, casa 2	Preservação das características arquitetônicas externas.

ID	Categoria	SQL	Denominação / Complemento SQL	Endereço	Diretrizes específicas
7K	Vila	013.021.0085-8		Rua Cristiano Viana, 778, casa 4	Preservação das características arquitetônicas externas.
7K	Vila	013.021.0086-6		Rua Cristiano Viana, 778, casa 6	Preservação das características arquitetônicas externas.
7K	Vila	013.021.0087-4		Rua Cristiano Viana, 778, casa 8	Preservação das características arquitetônicas externas.
7K	Vila	013.021.0088-2		Rua Cristiano Viana, 778, casa 10	Preservação das características arquitetônicas externas.
K	AE	013.028.0059-0		Travessa Deocleciana de Oliveira, 41	

MANCHA ESCADARIA ALVES GUIMARÃES (L)

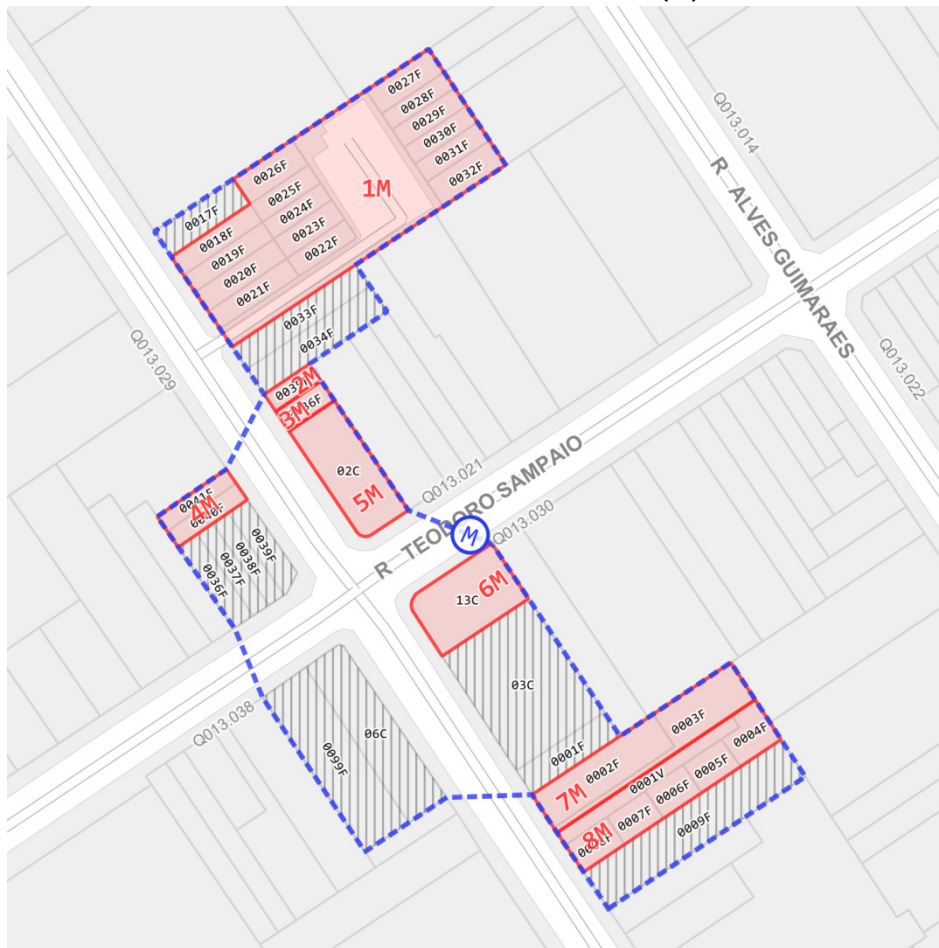


ID	Categoria	SQL	Denominação / Complemento SQL	Endereço	Diretrizes específicas
1L	Infraestrutura	(não consta)	Escadaria à rua Alves Guimarães ("escadaria das Bailarinas")	Rua Alves Guimarães, no cruzamento com rua Cardeal Arcoverde.	Preservação das características arquitetônicas da escada, com seus respectivos lances, patamares e canteiros, e da vegetação de porte arbóreo.
2L	AE	013.021.0072-6		Rua Alves Guimarães, 745	Manutenção da divisão fundiária e da volumetria.
2L	AE	013.021.0073-4		Rua Alves Guimarães, 753	Manutenção da divisão fundiária e da volumetria.
2L	AE	013.021.0074-2		Rua Alves Guimarães, 755 (acesso pela escada)	Manutenção da divisão fundiária e da volumetria.
2L	Residência unifamiliar	013.021.0075-0		Rua Alves Guimarães, 761 (acesso pela escada)	Preservação das características arquitetônicas externas.
3L	Residência unifamiliar	013.014.0082-3		Rua Alves Guimarães, 784 (acesso pela escada)	Preservação das características arquitetônicas externas.

4L	Conjunto horizontal	013.014.0038-6		Rua Alves Guimarães, 736	Preservação das características arquitetônicas externas.
4L	Conjunto horizontal	013.014.0039-4		Rua Alves Guimarães, 734	Preservação das características arquitetônicas externas.
L	AE	013.013.0014-4		Rua Alves Guimarães, 834, 834 baixos	Manutenção da divisão fundiária e da volumetria.
L	AE	013.013.0015-2		Rua Alves Guimarães, 828	Manutenção da divisão fundiária e da volumetria.
L	AE	013.013.0016-0		Rua Alves Guimarães, 824	Manutenção da divisão fundiária e da volumetria.
L	AE	013.013.0017-9		Rua Cardeal Arcoverde, 540, esquina com rua Alves Guimarães	Manutenção da divisão fundiária e da volumetria.
L	AE	013.013.0018-7		Rua Cardeal Arcoverde, 538	Manutenção da divisão fundiária e da volumetria.
L	AE	013.013.0019-5		Rua Cardeal Arcoverde, 530	Manutenção da divisão fundiária e da volumetria.
L	AE	013.013.0020-9		Rua Cardeal Arcoverde, 528	Manutenção da divisão fundiária e da volumetria.
L	AE	013.013.0021-7		Rua Cardeal Arcoverde, 520	Manutenção da divisão fundiária e da volumetria.
L	AE	013.013.0035-7		Rua Alves Guimarães, 842	Manutenção da divisão fundiária e da volumetria.
L	AE	013.013.0036-5		Rua Alves Guimarães, 846	Manutenção da divisão fundiária e da volumetria.
L	AE	013.013.0037-3		Rua Alves Guimarães, 838	Manutenção da divisão fundiária e da volumetria.
L	AE	013.014.0036-1		Rua Alves Guimarães, 750	Prever acessos e/ou outros recursos de ativação do logradouro público na face voltada para a escada.
L	AE	013.014.0037-8		Rua Alves Guimarães, 744	Manutenção da volumetria.
L	AE	013.014.0081-5		Rua Cardeal Arcoverde, 531, 535, esquina com a escada	

L	AE	013.014.0083-1		Rua Alves Guimarães, 782	Prever acessos e/ou outros recursos de ativação do logradouro público na face voltada para a escada.
L	AE	013.014.0084-1		Rua Alves Guimarães, 776	Prever acessos e/ou outros recursos de ativação do logradouro público na face voltada para a escada.
L	AE	013.014.0085-8		Rua Alves Guimarães, 768	Prever acessos e/ou outros recursos de ativação do logradouro público na face voltada para a escada.
L	AE	013.014.0086-6		Rua Alves Guimarães, 766	Prever acessos e/ou outros recursos de ativação do logradouro público na face voltada para a escada.
L	AE	013.014.0095-5		Rua Alves Guimarães, 754, 760	Prever acessos e/ou outros recursos de ativação do logradouro público na face voltada para a escada.
L	AE	013.020.0031-4		Rua Cardeal Arcoverde, 572	Manutenção da divisão fundiária e da volumetria.
L	AE	013.020.0032-2		Rua Cardeal Arcoverde, 570	Manutenção da divisão fundiária e da volumetria.
L	AE	013.020.0033-0		Rua Cardeal Arcoverde, 564	Manutenção da divisão fundiária e da volumetria.
L	AE	013.020.0034-9		Rua Cardeal Arcoverde, 562, esquina com rua Alves Guimarães	Manutenção da divisão fundiária e da volumetria.
L	AE	013.020.0035-7		Rua Alves Guimarães, 833	Manutenção da divisão fundiária e da volumetria.
L	AE	013.020.0036-5		Rua Alves Guimarães, 837	Manutenção da divisão fundiária e da volumetria.
L	AE	013.020.0037-3		Rua Alves Guimarães, 841	Manutenção da divisão fundiária e da volumetria.
L	AE	013.021.0076-9		Rua Cardeal Arcoverde, 563, esquina com a escada	

MANCHA TEODORO SAMPAIO (M)



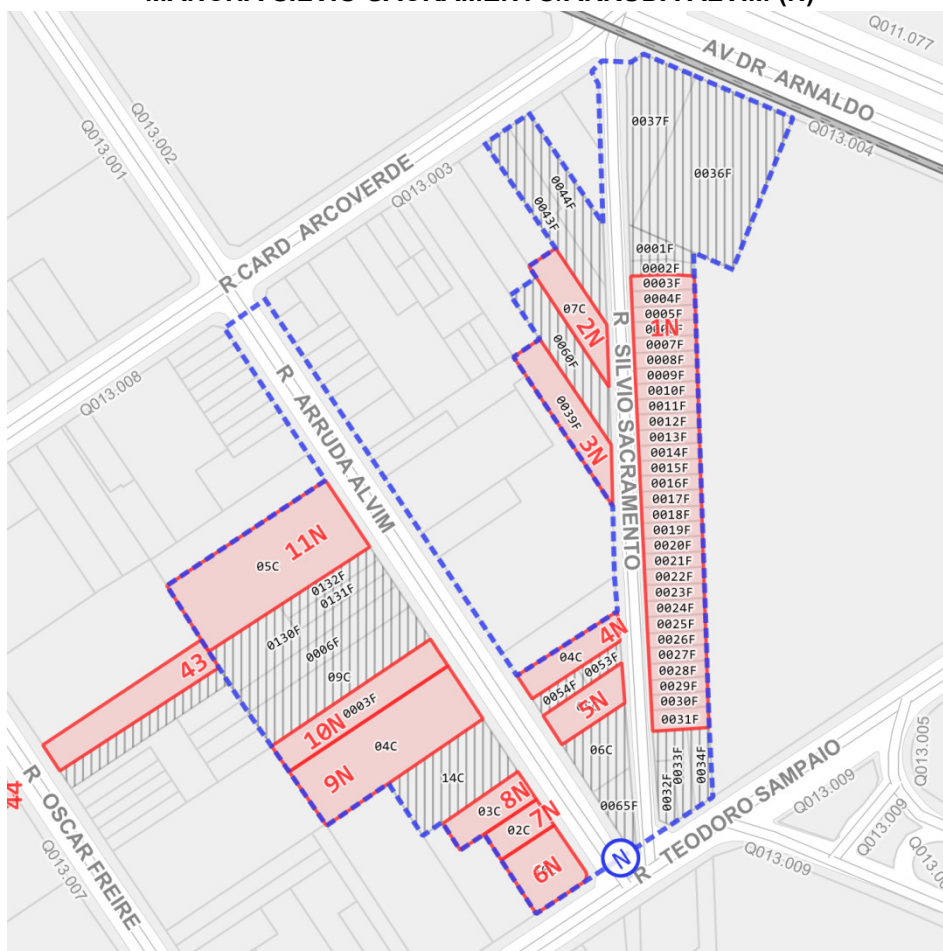
ID	Categoria	SQL	Denominação / Complemento SQL	Endereço	Diretrizes específicas
1M	Vila	013.021.0018-1		Rua Cristiano Viana, 660	Preservação das características arquitetônicas externas.
1M	Vila	013.021.0019-1		Rua Cristiano Viana, 652	Preservação das características arquitetônicas externas.
1M	Vila	013.021.0020-3		Rua Cristiano Viana, 650	Preservação das características arquitetônicas externas.
1M	Vila	013.021.0021-1		Rua Cristiano Viana, 642	Preservação das características arquitetônicas externas.
1M	Vila	013.021.0022-1		Travessa Vicente Ansaloni, 71	Preservação das características arquitetônicas externas.
1M	Vila	013.021.0023-3		Travessa Vicente Ansaloni, 73	Preservação das características arquitetônicas externas.
1M	Vila	013.021.0024-6		Travessa Vicente Ansaloni, 77	Preservação das características arquitetônicas externas.

ID	Categoria	SQL	Denominação / Complemento SQL	Endereço	Diretrizes específicas
1M	Vila	013.021.0025-4		Travessa Vicente Ansaloni, 83	Preservação das características arquitetônicas externas.
1M	Vila	013.021.0026-2		Travessa Vicente Ansaloni, 87	Preservação das características arquitetônicas externas.
1M	Vila	013.021.0027-0		Travessa Vicente Ansaloni, 88	Preservação das características arquitetônicas externas.
1M	Vila	013.021.0028-9		Travessa Vicente Ansaloni, 82	Preservação das características arquitetônicas externas.
1M	Vila	013.021.0029-7		Travessa Vicente Ansaloni, 78	Preservação das características arquitetônicas externas.
1M	Vila	013.021.0030-0		Travessa Vicente Ansaloni, 76	Preservação das características arquitetônicas externas.
1M	Vila	013.021.0031-9		Travessa Vicente Ansaloni, 72	Preservação das características arquitetônicas externas.
1M	Vila	013.021.0032-7		Travessa Vicente Ansaloni, 66	Preservação das características arquitetônicas externas.
1M	Logradouro	CodLog 433365		Travessa Vicente Ansaloni	Preservação do traçado viário e do calçamento.
2M	Predinho	013.021.0035-1		Rua Cristiano Viana, 626	Preservação das características arquitetônicas externas.
3M	Predinho	013.021.0036-1		Rua Cristiano Viana, 618, 620	Preservação das características arquitetônicas externas.
4M	Conjunto horizontal	013.029.0040-4		Rua Cristiano Viana, 613	Preservação das características arquitetônicas externas.
4M	Conjunto horizontal	013.029.0041-2		Rua Cristiano Viana, 615	Preservação das características arquitetônicas externas.
5M	Predinho	013.021.02CD	013.021.0097-1, 013.021.0098-1, 013.021.0099-8, 013.021.0100-5, 013.021.0101-3, 013.021.0102-1, 013.021.0103-1, 013.021.0104-8, 013.021.0105-6, 013.021.0106-4, 013.021.0108-0	Rua Cristiano Viana, 592, 600, 606, esquina com rua Teodoro Sampaio	Preservação das características arquitetônicas externas.

ID	Categoria	SQL	Denominação / Complemento SQL	Endereço	Diretrizes específicas
6M	Predinho	013.030.13CD	013.030.0371-6, 013.030.0372-4, 013.030.0373-2, 013.030.0374-0, 013.030.0375-9, 013.030.0376-7, 013.030.0377-5, 013.030.0378-3, 013.030.0379-1, 013.030.0380-5, 013.030.0381-3, 013.030.0382-1, 013.030.0383-1, 013.030.0384-8, 013.030.0385-6, 013.030.0386-4, 013.030.0387-2, 013.030.0388-0	Rua Teodoro Sampaio, 785, 789, 797, 801, 805, esquina com rua Cristiano Viana	Preservação das características arquitetônicas externas.
7M	Conjunto horizontal	013.030.0002-4		Rua Cristiano Viana, 516, 518	Preservação das características arquitetônicas externas.
7M	Conjunto horizontal	013.030.0003-2		Rua Cristiano Viana, 514	Preservação das características arquitetônicas externas.
8M	Logradouro	013.030.0001 (lote tipo Via de Acesso)		Rua Cristiano Viana, 510	
8M	Conjunto horizontal	013.030.0004-0		Rua Cristiano Viana, 510, casa 4	Preservação das características arquitetônicas externas.
8M	Conjunto horizontal	013.030.0005-9		Rua Cristiano Viana, 510, casa 3	Preservação das características arquitetônicas externas.
8M	Conjunto horizontal	013.030.0006-7		Rua Cristiano Viana, 510, casa 2	Preservação das características arquitetônicas externas.
8M	Conjunto horizontal	013.030.0007-5		Rua Cristiano Viana, 510, casa 1	Preservação das características arquitetônicas externas.
8M	Conjunto horizontal	013.030.0008-3		Rua Cristiano Viana, 504, 506	Preservação das características arquitetônicas externas.
M	AE	013.021.0017-3		Rua Cristiano Viana, 662	Manutenção da volumetria, com especial atenção à composição com o conjunto vizinho
M	AE	013.021.0033-5		Rua Cristiano Viana, 638	Altura máxima igual a 7m, sem recuo frontal.
M	AE	013.021.0034-3		Rua Cristiano Viana, 628	Altura máxima igual a 7m, sem recuo frontal.
M	AE	013.029.0036-6		Rua Teodoro Sampaio, 836	Manutenção da divisão fundiária e da volumetria.
M	AE	013.029.0037-4		Rua Teodoro Sampaio, 834	Manutenção da divisão fundiária e da volumetria.
M	AE	013.029.0038-2		Rua Teodoro Sampaio, 828	Manutenção da divisão fundiária e da volumetria.

ID	Categoria	SQL	Denominação / Complemento SQL	Endereço	Diretrizes específicas
M	AE	013.029.0039-0		Rua Teodoro Sampaio, 826, esquina com rua Cristiano Viana	Manutenção da divisão fundiária e da volumetria.
M	AE	013.030.0001-6		Rua Cristiano Viana, 524, 528	
M	AE	013.030.0009-1		Rua Cristiano Viana, 500	
M	AE	013.030.03CD	013.030.0124-1, 013.030.0125-1, 013.030.0126-8, 013.030.0127-6, 013.030.0128-4, 013.030.0129-2, 013.030.0130-6, 013.030.0131-4, 013.030.0132-2, 013.030.0133-0, 013.030.0134-9, 013.030.0135-7, 013.030.0136-5, 013.030.0137-3, 013.030.0138-1, 013.030.0139-1, 013.030.0140-3, 013.030.0141-1, 013.030.0142-1, 013.030.0143-8, 013.030.0144-6, 013.030.0145-4, 013.030.0146-2, 013.030.0147-0, 013.030.0148-9, 013.030.0149-7, 013.030.0150-0, 013.030.0151-9, 013.030.0152-7, 013.030.0153-5, 013.030.0154-3, 013.030.0155-1, 013.030.0156-1, 013.030.0157-8, 013.030.0158-6, 013.030.0159-4, 013.030.0160-8, 013.030.0161-6	Rua Cristiano Viana, 530, 548	
M	AE	013.038.0099-3		Rua Teodoro Sampaio, 833, 839	Manutenção da divisão fundiária e da volumetria.
M	AE	013.038.06CD	013.038.0260-0, 013.038.0261-9, 013.038.0262-7, 013.038.0263-5, 013.038.0264-3, 013.038.0265-1, 013.038.0266-1, 013.038.0267-8, 013.038.0268-6, 013.038.0269-4, 013.038.0270-8	Rua Cristiano Viana, 537, 541, 545, 549, 555, 561, esquina com rua Teodoro Sampaio, 825	Manutenção da divisão fundiária e da volumetria.

MANCHA SILVIO SACRAMENTO/ARRUDA ALVIM (N)



ID	Categoria	SQL	Denominação / Complemento SQL	Endereço	Diretrizes específicas
1N	Conjunto horizontal	013.004.0003-1		Rua Silvio Sacramento, 95	Preservação das características arquitetônicas externas.
1N	Conjunto horizontal	013.004.0004-8		Rua Silvio Sacramento, 101	Preservação das características arquitetônicas externas.
1N	Conjunto horizontal	013.004.0005-6		Rua Silvio Sacramento, 105	Preservação das características arquitetônicas externas.
1N	Conjunto horizontal	013.004.0006-4		Rua Silvio Sacramento, 111	Preservação das características arquitetônicas externas.
1N	Conjunto horizontal	013.004.0007-2		Rua Silvio Sacramento, antigo 50	Preservação das características arquitetônicas externas.
1N	Conjunto horizontal	013.004.0008-0		Rua Silvio Sacramento, 121	Preservação das características arquitetônicas externas.
1N	Conjunto horizontal	013.004.0009-9		Rua Silvio Sacramento, 123	Preservação das características arquitetônicas externas.

ID	Categoria	SQL	Denominação / Complemento SQL	Endereço	Diretrizes específicas
1N	Conjunto horizontal	013.004.0010-2		Rua Silvio Sacramento, 131	Preservação das características arquitetônicas externas.
1N	Conjunto horizontal	013.004.0011-0		Rua Silvio Sacramento, 133	Preservação das características arquitetônicas externas.
1N	Conjunto horizontal	013.004.0012-9		Rua Silvio Sacramento, 139	Preservação das características arquitetônicas externas.
1N	Conjunto horizontal	013.004.0013-7		Rua Silvio Sacramento, 141	Preservação das características arquitetônicas externas.
1N	Conjunto horizontal	013.004.0014-5		Rua Silvio Sacramento, 145	Preservação das características arquitetônicas externas.
1N	Conjunto horizontal	013.004.0015-3		Rua Silvio Sacramento, 151	Preservação das características arquitetônicas externas.
1N	Conjunto horizontal	013.004.0016-1		Rua Silvio Sacramento, 155	Preservação das características arquitetônicas externas.
1N	Conjunto horizontal	013.004.0017-1		Rua Silvio Sacramento, 161	Preservação das características arquitetônicas externas.
1N	Conjunto horizontal	013.004.0018-8		Rua Silvio Sacramento, 165	Preservação das características arquitetônicas externas.
1N	Conjunto horizontal	013.004.0019-6		Rua Silvio Sacramento, 171	Preservação das características arquitetônicas externas.
1N	Conjunto horizontal	013.004.0020-1		Rua Silvio Sacramento, 175	Preservação das características arquitetônicas externas.
1N	Conjunto horizontal	013.004.0021-8		Rua Silvio Sacramento, 183	Preservação das características arquitetônicas externas.
1N	Conjunto horizontal	013.004.0022-6		Rua Silvio Sacramento, 185	Preservação das características arquitetônicas externas.
1N	Conjunto horizontal	013.004.0023-4		Rua Silvio Sacramento, 193	Preservação das características arquitetônicas externas.
1N	Conjunto horizontal	013.004.0024-2		Rua Silvio Sacramento, 195	Preservação das características arquitetônicas externas.

ID	Categoria	SQL	Denominação / Complemento SQL	Endereço	Diretrizes específicas
1N	Conjunto horizontal	013.004.0025-0		Rua Silvio Sacramento, antigo 14	Preservação das características arquitetônicas externas.
1N	Conjunto horizontal	013.004.0026-9		Rua Silvio Sacramento, 205	Preservação das características arquitetônicas externas.
1N	Conjunto horizontal	013.004.0027-7		Rua Silvio Sacramento, 211	Preservação das características arquitetônicas externas.
1N	Conjunto horizontal	013.004.0028-5		Rua Silvio Sacramento, 215	Preservação das características arquitetônicas externas.
1N	Conjunto horizontal	013.004.0029-3		Rua Silvio Sacramento, 221	Preservação das características arquitetônicas externas.
1N	Conjunto horizontal	013.004.0030-7		Rua Silvio Sacramento, 225	Preservação das características arquitetônicas externas.
1N	Conjunto horizontal	013.004.0031-5		Rua Silvio Sacramento, 231	Preservação das características arquitetônicas externas.
2N	Predinho	013.003.07CD	013.003.0050-7, 013.003.0051-5, 013.003.0053-3	Rua Silvio Sacramento, 108	Preservação das características arquitetônicas externas.
3N	Residência unifamiliar	013.003.0039-6		Rua Silvio Sacramento, 146	Preservação das características arquitetônicas externas.
4N	Prédio	013.003.04CD	013.003.0102-3, 013.003.0103-1, 013.003.0104-1, 013.003.0105-8, 013.003.0106-6, 013.003.0107-4, 013.003.0108-2	Rua Arruda Alvim, 70	Preservação das características arquitetônicas externas.
5N	Prédio	013.003.05CD	Condomínio Edifício João Carlos Oliveira. 013.003.0068-1, 013.003.0069-8, 013.003.0070-1, 013.003.0071-1, 013.003.0072-8, 013.003.0073-6, 013.003.0074-4, 013.003.0075-2, 013.003.0076-0, 013.003.0077-9, 013.003.0078-7, 013.003.0079-5, 013.003.0080-9, 013.003.0081-7, 013.003.0082-5, 013.003.0084-1	Rua Arruda Alvim, 54	Preservação das características arquitetônicas externas.
6N	Predinho	013.008.10CD	Edifício Miguel Arcanjo. 013.008.0401-7, 013.008.0402-5, 013.008.0403-3, 013.008.0404-1, 013.008.0405-1, 013.008.0406-8, 013.008.0407-6, 013.008.0408-4, 013.008.0409-2, 013.008.0410-6, 013.008.0411-4, 013.008.0412-2, 013.008.0413-0, 013.008.0414-9	Rua Teodoro Sampaio, 316, 334, esquina com rua Arruda Alvim	Preservação das características arquitetônicas externas.

ID	Categoria	SQL	Denominação / Complemento SQL	Endereço	Diretrizes específicas
7N	Predinho	013.008.02CD	Edifício Joá. 013.008.0122-0, 013.008.0123-9, 013.008.0124-7, 013.008.0125-5, 013.008.0126-3, 013.008.0127-1, 013.008.0128-1, 013.008.0129-8	Rua Arruda Alvim, 29, 31	Preservação das características arquitetônicas externas.
8N	Predinho	013.008.03CD	Edifício Garoa. 013.008.0107-7, 013.008.0108-5, 013.008.0109-3, 013.008.0110-7, 013.008.0111-5, 013.008.0112-3, 013.008.0113-1, 013.008.0114-1, 013.008.0115-8, 013.008.0116-6, 013.008.0117-4, 013.008.0118-2, 013.008.0119-0, 013.008.0120-4, 013.008.0121-2	Rua Arruda Alvim, 35	Preservação das características arquitetônicas externas.
9N	Predinho	013.008.04CD	Edifício Rio Ceira. 013.008.0135-2, 013.008.0136-0, 013.008.0137-9, 013.008.0138-7, 013.008.0139-5, 013.008.0140-9, 013.008.0141-7, 013.008.0142-5, 013.008.0143-3, 013.008.0144-1, 013.008.0145-1, 013.008.0146-8, 013.008.0147-6, 013.008.0148-4, 013.008.0149-2, 013.008.0150-6, 013.008.0151-4, 013.008.0152-2	Rua Arruda Alvim, 73	Preservação das características arquitetônicas externas.
10N	Residência unifamiliar	013.008.0003-8		Rua Arruda Alvim, 89	Preservação das características arquitetônicas externas.
11N	Prédio	013.008.05CD	Edifício Nicola Pardelli. 013.008.0153-0, 013.008.0154-9, 013.008.0155-7, 013.008.0157-3, 013.008.0159-1, 013.008.0160-3, 013.008.0161-1, 013.008.0162-1, 013.008.0163-8, 013.008.0164-6, 013.008.0165-4, 013.008.0166-2, 013.008.0167-0, 013.008.0168-9, 013.008.0169-7, 013.008.0170-0, 013.008.0171-9, 013.008.0172-7, 013.008.0173-5, 013.008.0174-3, 013.008.0175-1, 013.008.0176-1, 013.008.0177-8, 013.008.0178-6, 013.008.0179-4, 013.008.0180-8, 013.008.0181-6, 013.008.0182-4, 013.008.0183-2, 013.008.0184-0, 013.008.0185-9, 013.008.0186-7, 013.008.0187-5, 013.008.0188-3, 013.008.0189-1, 013.008.0190-5, 013.008.0191-3, 013.008.0192-1, 013.008.0193-1, 013.008.0194-8, 013.008.0416-5, 013.008.0417-3	Rua Arruda Alvim, 145	Preservação das características arquitetônicas externas.
N	AE	013.003.0043-4		Rua Cardeal Arcoverde, 57	Altura máxima igual a 15m medidos a partir do ponto médio da testada do lote na rua Silvio Sacramento, considerando a divisão fundiária no momento da abertura do tombamento.

ID	Categoria	SQL	Denominação / Complemento SQL	Endereço	Diretrizes específicas
N	AE	013.003.0044-2		Rua Cardeal Arcoverde, 51, 53, 55	Altura máxima igual a 15m medidos a partir do ponto médio da testada do lote na rua Silvio Sacramento, considerando a divisão fundiária no momento da abertura do tombamento.
N	AE	013.003.0053-1		Rua Silvio Sacramento, 212	
N	AE	013.003.0054-1		Rua Arruda Alvim, 64	
N	AE	013.003.0060-4		Rua Silvio Sacramento, 132	Altura máxima igual a 12m.
N	AE	013.003.0065-5		Rua Arruda Alvim, 12, 20, 24, 28, esquina com rua Silvio Sacramento	
N	AE	013.003.06CD	013.003.0085-1, 013.003.0087-6, 013.003.0088-4, 013.003.0089-2, 013.003.0090-6, 013.003.0091-4, 013.003.0092-2, 013.003.0093-0, 013.003.0094-9, 013.003.0095-7, 013.003.0096-5, 013.003.0097-3, 013.003.0098-1, 013.003.0196-1, 013.003.0197-1	Rua Arruda Alvim, 36	
N	AE	013.004.0001-3		Rua Silvio Sacramento, 62	Manutenção da divisão fundiária e da volumetria.
N	AE	013.004.0002-1		Rua Silvio Sacramento, 91	Manutenção da divisão fundiária e da volumetria.
N	AE	013.004.0032-3		Rua Teodoro Sampaio, 282, esquina com rua Silvio Sacramento	Manutenção da divisão fundiária. Altura máxima igual a 7,5m.
N	AE	013.004.0033-1		Rua Teodoro Sampaio, 274	Manutenção da divisão fundiária. Altura máxima igual a 7,5m.
N	AE	013.004.0034-1		Rua Teodoro Sampaio, 268, 268 baixos	Manutenção da divisão fundiária. Altura máxima igual a 7,5m.
N	AE	013.004.0036-6		Avenida Doutor Arnaldo, 925	Altura máxima igual a 8,5m.
N	AE	013.004.0037-4		Avenida Doutor Arnaldo, 953	Altura máxima igual a 8,5m.
N	AE	013.008.0006-2		Rua Arruda Alvim, 109, 111	
N	AE	013.008.0130-1		Rua Arruda Alvim, 119	
N	AE	013.008.0131-1		Rua Arruda Alvim, 125	

ID	Categoria	SQL	Denominação / Complemento SQL	Endereço	Diretrizes específicas
N	AE	013.008.0132-8		Rua Arruda Alvim, 127, 127 baixos	
N	AE	013.008.09CD	013.008.0368-1, 013.008.0369-1, 013.008.0370-3, 013.008.0371-1, 013.008.0372-1, 013.008.0373-8, 013.008.0374-6, 013.008.0375-4, 013.008.0376-2, 013.008.0377-0, 013.008.0378-9, 013.008.0379-7, 013.008.0380-0, 013.008.0381-9, 013.008.0382-7, 013.008.0383-5, 013.008.0384-3, 013.008.0385-1, 013.008.0386-1, 013.008.0387-8, 013.008.0388-6, 013.008.0389-4, 013.008.0390-8, 013.008.0391-6, 013.008.0392-4, 013.008.0393-2, 013.008.0394-0, 013.008.0395-9, 013.008.0396-7, 013.008.0397-5, 013.008.0398-3, 013.008.0399-1	Rua Arruda Alvim, 103, 107	
N	AE	013.008.14CD	013.008.0852-7, 013.008.0853-5, 013.008.0854-3, 013.008.0855-1, 013.008.0856-1, 013.008.0857-8, 013.008.0858-6, 013.008.0859-4, 013.008.0860-8, 013.008.0861-6, 013.008.0862-4, 013.008.0863-2, 013.008.0864-0, 013.008.0865-9, 013.008.0866-7, 013.008.0867-5, 013.008.0868-3, 013.008.0869-1, 013.008.0870-5, 013.008.0871-3, 013.008.0872-1, 013.008.0873-1, 013.008.0874-8, 013.008.0875-6, 013.008.0876-4, 013.008.0877-2, 013.008.0878-0, 013.008.0879-9, 013.008.0880-2, 013.008.0881-0, 013.008.0882-9, 013.008.0883-7, 013.008.0884-5, 013.008.0885-3, 013.008.0886-1, 013.008.0887-1, 013.008.0888-8, 013.008.0889-6, 013.008.0890-1, 013.008.0891-8, 013.008.0892-6, 013.008.0893-4, 013.008.0894-2, 013.008.0895-0, 013.008.0896-9, 013.008.0897-7, 013.008.0898-5, 013.008.0899-3, 013.008.0900-0, 013.008.0901-9, 013.008.0902-7, 013.008.0903-5, 013.008.0904-3, 013.008.0905-1, 013.008.0906-1, 013.008.0907-8, 013.008.0908-6, 013.008.0909-4, 013.008.0910-8, 013.008.0911-6, 013.008.0912-4, 013.008.0913-2, 013.008.0914-0, 013.008.0915-9, 013.008.0916-7, 013.008.0917-5	Rua Arruda Alvim, 49	
N	Logradouro	CodLog 023140		Rua Arruda Alvim	Preservação do calçamento.
N	Logradouro	CodLog 182788		Rua Silvio Sacramento	Preservação do calçamento.