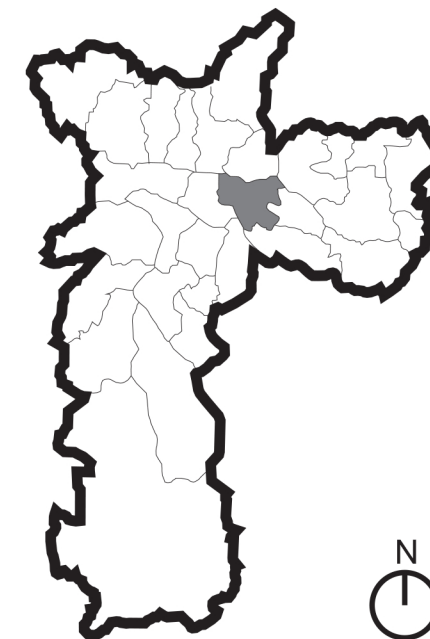






PREFEITURA DO MUNICÍPIO DE SÃO PAULO



Legenda:

 Bens Tombados
1 - Hospedaria dos Imigrantes

Área Envolvente

 I - Gabarito max 15m
 II - Travessia da Estrada de Ferro

DPH DEPARTAMENTO DO PATRIMÔNIO HISTÓRICO
DIVISÃO DE PRESERVAÇÃO
Seção Técnica de Crítica e Tombamento

Res. 09/CONPESP/2013

Regulamentação da Área Envolvente da Hospedaria dos Imigrantes

Mapa Anexo

ESCALA:
sem escala

MAPA/FOLHA
Única

Fonte: Mapa Digital da Cidade de São Paulo - MDC.

