

CAVA I - Faldas do Morro do Quebra-Pé

Setor	Quadra	Área
207	998	Área de contorno delimitada por uma faixa de 35m a partir de seus limites (pontos do polígono 1 a 24). A partir da distância de 35m do ponto 24, que tem limite a Rua N. Sra. do Líbano, seguir esta rua até a Marginal da Via Anhanguera (km 23,4), dobrar à direita até encontrar o ponto 25 do polígono, seguindo até o ponto 1 (inicial).

CAVA II - Jardim Britânia

Setor	Quadra	Lotes e área
202	031	0002-4, 0005-9 a 0007-5, 0009-1 a 0011-3, 0013-1, 0016-4 a 0039-3
202	068	0015-9 a 0045-0
202	069	0020-1 a 0050-1
202	070	0017-2 a 0037-7
202	071	0001-0 a 0009-6, 0040-1 a 0047-9
202	073	0001-1 a 0010-9, 0051-6 a 0057-5
202	079	0001-7 a 0049-1
202	081	0001-4 a 0051-0
202	082	0001-9 a 0044-2
202		Considerar também os lotes que se inserem no perímetro que se inicia na confluência da Rua Natal com a Rua Oito, segue pela Rua Natal, em direção à Via Anhanguera, dobra à direita, até a confluência da Rua Pedro José de Lima, continuar na rua até se tornar Rua Herculano José dos Santos. Atravessar a Av. Felippo Sturba e finalizar o limite nos lotes da Quadra 031 já descritos. Entre os pontos 10 a 15 o polígono da área tombada limita-se com uma Escola Municipal de Ensino Fundamental (EMEF), um Centro Educacional Unificado (CEU) e um Centro Desportivo Comunitário (CDC).

CAVA III - Morro Doce

Setor	Quadra	Lotes
202	056	0001-6 a 0018-0 e 0020-2
202	057	0001-0 a 0012-9
202	058	0001-5 a 0031-7
202	059	0001-1 a 0064-8
202	061	0001-7 a 0064-5
202	063	0001-6 a 0016-4
202		Área de contorno delimitada por uma faixa de 35m a partir de seus limites entre os pontos 25 a 28 do polígono.

CAVA IV - Parque Nova Anhanguera

Setor	Quadra	Lote
203	033	0001-7 a 0012-2, 0014-9, 0017-3, 0018-1, 0020-3 a 0024-6, 0026-2, 0027-0, 0029-7 a 0042-4
203	048	0001-3, 0002-1, 0005-6 a 0017-1, 0019-6 a 0023-4 e EL
203	049	0001-8 a 0016-6
203	994	Considerar também os lotes que se inserem no perímetro que se inicia na confluência da Rua Dep. Cyro Albuquerque com a Rua João Grecchi; segue, à esquerda, pela Rua Cyro Albuquerque, prosseguindo pela delimitação do Parque Anhanguera até a Rua Sem Denominação, seguindo à esquerda pela Rua 24/Limite com o Setor 203 até encontrar a Quadra 033 na Rua Dionísio Belante.



PREFEITURA DO MUNICÍPIO DE SÃO PAULO



Legenda

CAVA I
Faldas do Morro do
Quebra-Pé

■ Área Tombada

⋯ Área Envolvente

DPH DEPARTAMENTO
DO PATRIMÔNIO
HISTÓRICO
DIVISÃO DE PRESERVAÇÃO
CENTRO DE ARQUEOLOGIA

Resolução 31/13

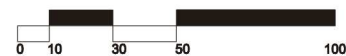
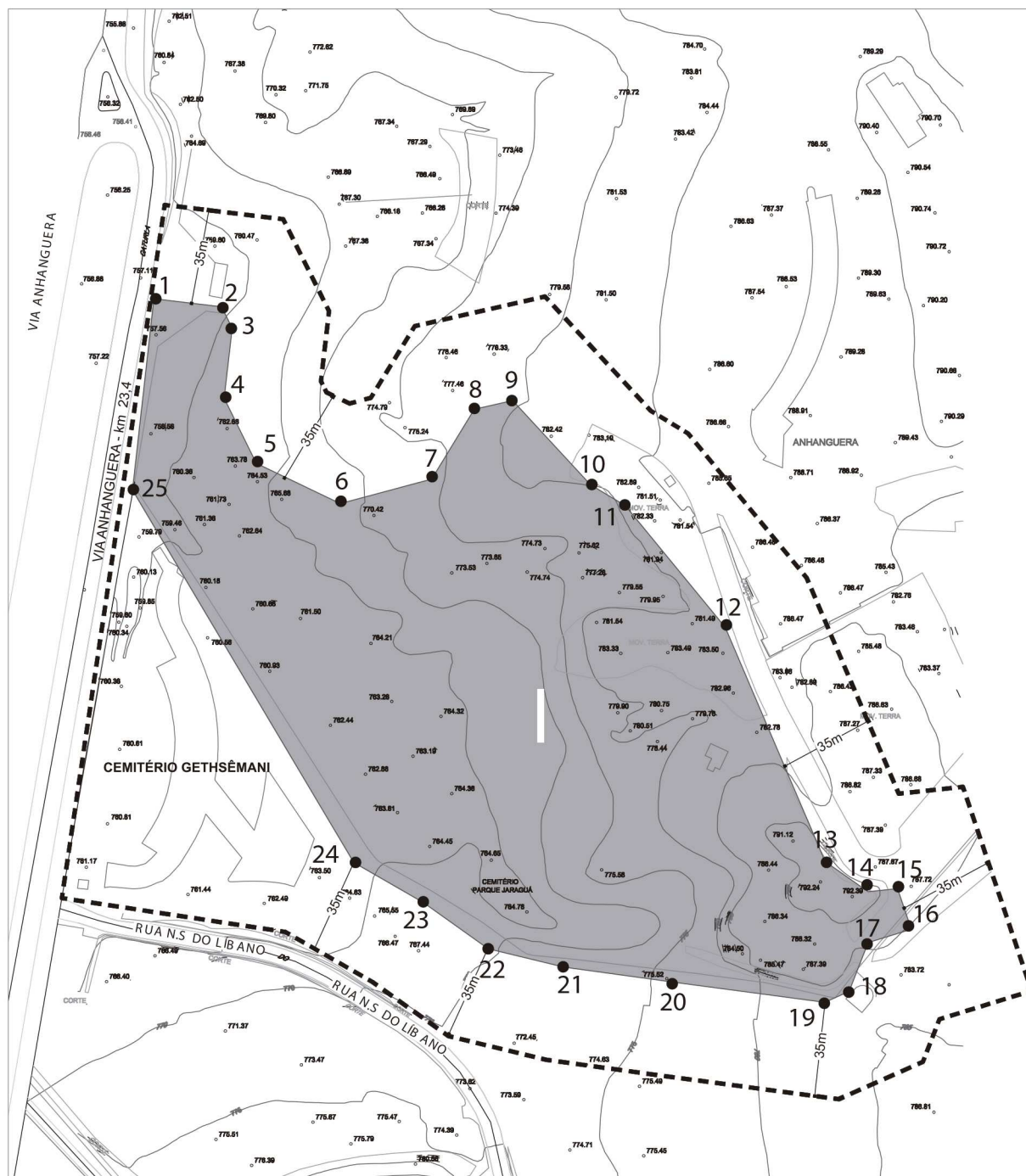
CAVAS DE OURO
HISTÓRICAS DO JARAGUÁ

MAPA/ FOLHA

ESCALA sem escala

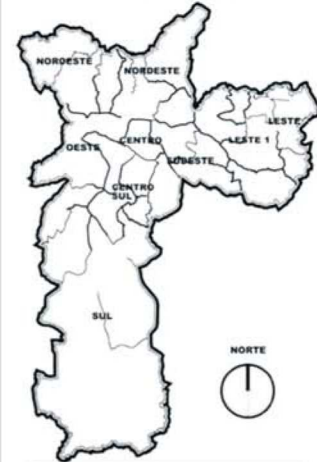
01/04

DATA





PREFEITURA DO MUNICÍPIO DE SÃO PAULO



Legenda
CAVA II
Jardim Britânia

- Área Tombada
- Área Envolvente

DPH DEPARTAMENTO DO PATRIMÔNIO HISTÓRICO
DIVISÃO DE PRESERVAÇÃO
CENTRO DE ARQUEOLOGIA

Resolução 31/13

CAVAS DE OURO
HISTÓRICAS DO JARAGUÁ

MAPA/ FOLHA
ESCALA sem escala
DATA 02/04

