

Relação das áreas públicas municipais ocupadas a serem desafetadas

NOME DA ÁREA	ENDEREÇO	SP	CROQUI DE PATR / ARR-AU	E.L.
ABATIÁ	Rua Abatiá / Rua Magnólia Azul	IT	102980	3M
ADALBERTO KURT	Rua Adalberto Kurt / Avenida Mutinga	PJ	101193	5M viela 4
ALCIDES QUINTAR	Rua Alcides Quintar / Rua Manuel Agreda	IQ	105750	44M
ALTOS DE VILA PRUDENTE	Rua Cristiane de Andrade	VP	104923 106184	1M 3M
ANÁPOLIS	Rua Anápolis / Rua Alberto Arnoldi	ST	104763	1M
ARNALDO MAGALHÃES DE GIÁCOMO	Rua Editor Arnaldo Magalhães de Giácomo / Rua Salvador José	FO	100021	4M
AUGUSTO BENASSI	Rua Augusto Benassi / Rua Antônio José Evaristo	BT	101156 / AU 2026/81	J
BALAPAPESP I	Rua Ruy Pirozzelli / Rua Francisco Barroso Pereira	EM	100019	1M
BALAPAPESP II	Rua Bispo Isaias Fernandes Sucasas	EM	100019	25M
BERANÍZIA DE PAULA OLIVEIRA	Rua Beranízia de Paula Oliveira / Rua Francisco Carlos de Souza	FO	100560	2M
BONIFÁCIO MAIA	Rua Gabriel Martins / Rua Antônio Simplício	JT	100645	1M 2M
BRENO ACIOLI	Avenida Calim Eid / Rua Breno Acioli	EM	101301	13
CAMPO FORMOSO	Rua Luanda / Rua Campo Formoso	FO	100328	2M
CHAPENA	Rua Chapena / Rua Juacema	CL	101598 102301	2M Passagem 1 (codlog 75551/6) 1M
COIMBRA	Rua João Ricardo / Rua Capitão Ulisses Soares de Campos	CV	101150	6M
CRIMÉIA	Rua Criméia / Rua Antônia Xavier de Souza	CV	103432	5 6 Praça de Retorno
DANIEL GRAN	Rua Mercedes Tesser Pochini / Rua Daniel Gran	CL	100884 103785	1M 2M
DOM JOSÉ	Rua Anum Branco / Rua Beira Central	CL	102190	5M
ENTRE RIOS II	Rua Entre Rios	PE	100141	3M
ESPERANÇA II	Rua Cláudio Ghirelli / Rua Fauvismo	FO	102817	3M
FRANCISCO CAPARA	Rua Francisco Capara / Rua Gonçalo Lopes do Carmo	G	102133	1 2 4 5 8 9 10
HAMILTON DE ARAÚJO	Rua Hamilton de Araújo / Rua Bananal do Rio	PR	101788	2M
HUMAITÁ I	Rua Galileo Emendabili	LA	100293	2M
ITUNA	Rua Ituna / Rua Capitão Vasconcelos	CL	102198	2M
JARDIM ANA MARIA II	Rua Prof.ª Nina Stocco / Rua Maria de Lourdes Salomão	CL	102598 100503	1M 5M
JARDIM CAMBARÁ I	Rua Eriico Alvares de Azevedo Gonzaga / Rua Joaquim de Arruda César	BT	102393	1M
JARDIM CIDADE I	Rua José Rodrigues da Silva / Rua Heitor de Nuevo Campos	PJ	101198	20M
JARDIM CIDADE II	Rua José Veloso Carmo	PJ	101198	4M
JARDIM CIDADE III	Rua Francico Xavier de Brito / Rua Comendador Feiz Zarzur	PJ	101198	5M

NOME DA ÁREA	ENDEREÇO	SP	CROQUI DE PATR / ARR-AU	E.L.
JARDIM CIDADE IV	Rua Antônio da Silva Guimarães / Avenida Raimundo Pereira de Magalhães	PJ	101198	6M
JARDIM COLOMBO	Av. Dom Jaime de Barros Câmara / R. Eng Clementine Brenne	BT	102082	4M 8M Rua 11 (codlog 38885/8)
JARDIM COMERCIAL II	Rua Isaías Cavalcante Veras / Rua Cáspio / Rua Prof. Agostinho Alvim / Rua Henrique San Mindlin	CL	100387 100699 101731 101759	1M 2M 3M viela s/ den. Praça 1 1M 2M 1M 1M 2M
JARDIM DAS PALMAS	Rua José Maria Pinto Zilli	CL	100073 103784 102418	3M 4M 4M 1M
JARDIM DAS PEDRAS	Rua Engº. Antônio de Toledo / Avenida Cel. Sezefredo Fagundes	JT	101980	3M 4M
JARDIM DOS FRANCOS I	Rua Ari Carneiro / Rua Antenor de Oliveira Silva	FO	100863	1M
JARDIM DOS FRANCOS II	Rua Laudelino Antônio de Brito	FO	100863	3M
JARDIM DOS FRANCOS III	Rua Nicolau Dorati / Rua Laudelino Antônio de Brito	FO	100863	2M viela 3
JARDIM DOS FRANCOS IV	Rua Luis Ambrósio / Rua José Maria Castro	FO	102172	2M
JARDIM EDUCANDÁRIO	Rua Carlos Faria	BT	104533	3M
JARDIM ELIZABETH	Rua Januário da Cunha Barbosa	CL	101969	1M
JARDIM ERNESTINA	Rua Sant'Ana / Rua Chico Mendes	SA	101125 100047 101274	6M 1M 1M
JARDIM HADDAD	Rua Padre Emílio Miotti / Rua Rodrigo Daunt	LA	104194	6M 8M
JARDIM LEÔNIDAS MOREIRA I	Rua Ajuruetê / Avenida Carlos Lacerda	CL	102108 AU 3781/ 82	4M viela 2 (codlog 18559/0) Praça de Retorno 6 (codlog 18559/0)
JARDIM MARIA LUIZA	Rua Samuel Arnold / Rua Leon Carvalho	AD	102170 102461	1M 3M 1M
JARDIM NOVO ORIENTE I	Rua Nuno Gonçalves / Rua Eurico de Azevedo Marques	CL	100215	3M
JARDIM NOVO ORIENTE II	Rua Nelson Brissac / Rua Caio Graco da Silva Prado	CL	100215 101360	2M 10M
JARDIM NOVO SANTO AMARO II	Rua Antônio Aranha	MB	101616	1M
JARDIM PANAMERICANO	Rua Jacinto Pereira / Rua Barra da Forquilha	PJ	101820	1M 3M viela 2
JARDIM PRIMAVERA	Rua Dinastia Joanina / Avenida Capitão Mor Pero de Góis	VP	100122	2M

JARDIM SANTOS DUMONT	Rua Prof. Josué Callander dos Reis	BT	103441	1M
JARDIM SHANGRILÁ I	Rua João Guedes de Brito / Rua Salvador de Albuquerque	PJ	103448	2M 4M
JARDIM SHANGRILÁ II	Rua Joana Pedroso dos Santos / Rua Salvador de Albuquerque	PJ	103448	5M
JARDIM SHANGRILÁ III	Rua Pedro Berruete / Rua Salvador de Albuquerque	PJ	103448	1M
JARDIM SÔNIA INGÁ	Rua Tadeo Gaddi	CL	103785 101552	4M 1M
JARDIM WALQUÍRIA II	Avenida Carlos Lacerda / Rua Celórico de Basto	CL	101315	2M
JOÃO CANUTO I	Rua Acesita / Rua Boa Ventura	EM	101482-A	16M

NOME DA ÁREA	ENDEREÇO	SP	CROQUI DE PATR / ARR-AU	E.L.
JOÃO CANUTO II	Rua Barra de Santa Rosa/ Rua Abrígio / Rua Lagoa Nova	EM	101482-A	19M 20M
JOÃO PERES CALHAMARES	Rua João Peres Calhamares / Rua João Pires Monteiro	VP	101574 AU 3960/ 83	19M 20M 21M 22M 24M 25M viela 6B
JOCKEIZINHO I	Rua Eliseu de Almeida / Avenida Pirajussara	BT	100744	1M
JOCKEIZINHO II	Rua Carlos de Mesquita / Avenida Monsenhor Manfredo Leite	BT	101116	4M
MANDIOCAL I do PARQUE REGINA	Rua Prof. Leitão da Cunha / Rua Zacarias Dias Cortes	CL	101360	5M 6M
MANOEL QUIRINO DE MATTOS	Rua Manoel Quirino de Mattos / Rua Maria Rosa de Souza	VP	101574	5M 6M 8M
MARIANO RONCHI	Rua Padre Mariano Ronchi / Rua Pedro Paulo	PJ	101188	1M
MELHORAMENTOS DO BRÁS	Rua Homero Batista / Rua Inhapim / Rua Nossa Senhora das Dores	AF	100689	3M
MIRANDAS II	Estrada dos Mirandas	CL	101803	1M
MIRANGOABA II	Rua Barreiro / Rua Mirangaoba	FO	100557 100467	1M 2M 1M
MORUMBIZINHO	Rua André Dias / Rua Angelo Clerici	BT	102545	4M 5M
NAVOLATO	Rua Navolato / Rua Gastão Raul de Fourton Busquet	CL	101316 100433	5M 3M
NICOLAS ADAM	Rua Nicolas Adam / Rua Manoel Moreira	FO	101600	2M
NOSSA SENHORA DAS VIRTUDES I	Rua Dr. José Benedito de M. Leme/ Rua Piraúba	LA	102670	1M 33M 47M
NOVA JAGUARÉ - Setor 1	Avenida José Maria da Silva / Rua Lealdade / Rua Catalunha	LA	102670 Planta D4 (RD 098)	Rua D. João Rondon (codlog 10451/5) Rua Betim (codlog 22327/1) Av. José Maria da Silva (codlog 59430/0) Área 01: 9.495,49 m ² Área 02: 319,74 m ² Área 03: 457,72 m ² Área 04: 2.888,86 m ²
ORLANDO CHIODI	Rua Orlando Chiodi / Avenida Prof. Luiz Inácio de Anhaia Melo	VP	103961 103960	2M 3M 1M
OSCAR ROSA RIBEIRO	Rua Oscar Rosa Ribeiro / Rua Lucindo Passos Filho	FO	101148	8M
PALMAS DO TREMEMBÉ	Rua Prof. Pedro Pinto e Silva / Rua dos Mártires Armênios	ST	100906	1M
PARAISÓPOLIS B	Rua Doutor José Augusto de Souza e Silva	CL	101064 Planta D-1	5M Área A: 341,44 m ²
PARQUE CENTRAL	Rua Rodolfo Albino Silva / Rua Prof. Marques Bronze	G	103133	1 3M
PARQUE FERNANDA III	Rua Sebastião Meira Barros / Rua Sílvia de Faria Marcondes	CL	100574	9M 10M
PARQUE SÃO DOMINGOS	Rua Joaquim Pereira / Rua João Veloso de Oliveira	PJ	100462	1M
PASSAGEM II	Rua Honório Serpa / Rua Cristóforo Mantegazza	IP	100038	2M
PASSAGEM NOTURNA	Rua Manoel de Sá Couto	CL	103550	1M 2M
POESIA ÉPICA	Rua Mucugê / Rua da Poesia Épica	FO	101008	6M
RAIMUNDO PEREIRA DE MAGALHÃES I	Avenida Raimundo Pereira de Magalhães	PJ	101198	15M
RECANTO NOVA REPÚBLICA I	Rua Antônio de Pádua Dias / Rua Antônio Cândido de Alvarenga	PR	102436	1M
RECANTO NOVA REPÚBLICA II	Rua Antônio Cândido de Alvarenga	PR	102436	4M

NOME DA ÁREA	ENDEREÇO	SP	CROQUI DE PATR / ARR-AU	E.L.
RECANTO NOVA REPÚBLICA III	Rua Felipe Cardoso de Campos	PR	102436	3M
RECANTO NOVA REPÚBLICA IV	Rua Magalhães Lemos / Rua Joaquim Teodoro Tavares	PR	102436	5M
ROSSI	Rua Enrico Rossi / Rua Arthur Bliss	MB	100864	3M 4M
SÃO FRANCISCO NÚCLEOS "B" e "C"	Rua Bento Pires Ribeiro / Rua Jorge Gonçalves Pacheco	SM	100550	1M 4M 5M 6M
SÃO JOSÉ BRUNA GALÉA	Rua Condessa Amália Matarazzo / Rua Bruna Gálea	CV	101150	4M
SÃO JOSÉ OPERÁRIO	Rua Baltazar Teles / Rua Amanari	IQ	105750	16M 20M
SILVINO DE GODOY	Rua Silvino de Godoy / Rua Luís Fernandes Calheiros	PJ	101198	26M
SOSSEGO	Rua Moacir Tavares de Paiva	CL	100574 105927	1M 1M 2M
TAPUIA	Rua Carlos Motta Marchi / Rua Columbano Eppinghaus	IP	100101	Rua I (codlog 29578/7) Rua J (codlog 66819/2)
TAVANES I	Rua Tavaness / Rua Vaud	ST	100509	6M
TEOTÔNIO VILELA	Rua Esquivel Navarro / Adutora do Rio Claro	VP	104224	1M
UBAÍ	Rua Ubaí / Rua Triângulo Austral	IT	102595	2M
UNIÃO	Rua Gonçalves de Barros	PJ	101198	30M
VILA CISPER ANÍSIO DE ABREU	Rua Fernão Mendes Pinto / Rua Anísio de Abreu	EM	101482-A 100181	25M 19M
VILA DÂNIA MUNGO PARK	Rua Mungo Park / Rua Salvador Fontoura	EM	100181 101482 101482-A	9M 6M 26M
VILA MIRIAN	Rua João Alves Pimenta / Travessa Fortunato Simões	FO	100556	1M
VILA PEDREIRA	Rua Soldado Aristides Gouveia / Rua Soldado Brasílio Pinto de Almeida	MG	100879	9M
VILA ZATT	Rua Domingos Pereda / Rua D. João Batista Lobão	PJ	100554 100034	1M 1M

Relação das áreas dominiais ocupadas a serem destinadas ao Programa

NOME DA ÁREA	ENDEREÇO	SP	ORIGEM	DESCRIÇÃO
ANÁPOLIS	Rua Anápolis / Rua Alberto Arnoldi	ST	Espaço Livre 1M do Croqui nº 100055 de PATR/ SNJ desfetado pela Lei nº 10.226 de /86	Área 01: 2.518,27 m ² Planta RD 140
BENTO BICUDO	Rua Prof. Suraia Aider / Rua Manuel S. Ferreira	LA	Área 1M do Croqui nº 1490 de PATR/SNJ adquirido por permuta lavrada em 21/08/80 (Lv. 984, fls. 64 no 16º Tabelião de Notas da Capital) entre a PMSP e a SIEMENS S.A. Registrada sob nº 1 na matrícula nº 33.734 e ainda desmembramento (Averbação nº 1 na Transcrição nº 127.446 em 20/11/80 no 10º Cartório de Registro de Imóveis).	Área 01: 5.292,08 m ² Planta RD 137
CECI	Avenida dos Bandeirantes	JA	Lei nº 7262/69; DUP: art. 4º da Lei nº 7262/69 - área desapropriada pela Municipalidade	Perímetro 133-139-233-232-138-137 133 da Planta P17861-E4 de DESAP/ SNJ
GUAPIRA I	Rua Manuel Vieira da Luz / Estrada de Fumas	JT	DIS nº 29.473/91 - área desapropriada pela Municipalidade	Perímetro 1-2-3-4-5-6-7-8-9-10-11-12-13-14-15-16-17-18-19-20-21-22-23-24-25-26-27-28-29-30-31-32-33-34-35-36-37-38-39-40-41-42-1 da Planta P26285-C3 de DESAP/ SNJ
GUAPIRA II	Rua Manuel Vieira da Luz / Estrada de Fumas	JT	DIS nº 29.649/91 - área desapropriada pela Municipalidade	Perímetro B-2-3-4-5-6-7-8-9-10-11-12-13-14-15-16-D-C-B da Planta P26302-D4 de DESAP/ SNJ
JARDIM BANDEIRANTES	Rua João Pontes del Rei / Rua Gaspar Sardinha	G	DIS nº 29.426/90 - área desapropriada pela Municipalidade	Área 01: 10.267,51 m ² Área 02: 3.531,83 m ² Área 03: 4.418,31 m ² Área 04: 4.487,47 m ² Área 05: 4.421,65 m ² Área 06: 4.265,64 m ² Área 07: 4.183,85 m ² Área 08: 4.264,22 m ² Área 09: 2.149,92 m ² Área 10: 8.518,92 m ² Área 11: 4.415,70 m ² Área 12: 5.113,95 m ² Área 13: 4.168,37 m ² Área 14: 3.158,85 m ² Planta RD 138
JARDIM DAS VERTENTES	Rua Luís Antônio de Abreu / Rua Felice Bruni	BT	Espaço Livre 1M do Croqui nº 102064 desfetado pela Lei nº 10.226/86	Área 01: 8.558,99 m ² Planta RD 142
JARDIM VERA CRUZ	Rua Pantaleão Bonfante / Rua Leonice Alves Rodrigues	SI I	Espaço Livre 4M do Croqui nº 100264 de PATR/SNJ e espaço livre 8M do Croqui nº 101460 de PATR/SNJ desafetados pela Lei nº 12.217/96	Área 01: 41.667,37 m ² Planta RD 143
LINCOLN JUNQUEIRA	Rua Lincoln Junqueira / Rua Manoel de Agreda	IQ	Espaço Livre 1M do Croqui nº 100174 de PATR/SNJ desfetado pela Lei nº 10.226/86	Área 01: 3.883,19 m ² Planta RD 144
MONTE SAGRADO	Rua Tomás de Aquino Pereira / Travessa Monte Sagrado	EM	Espaço Livre 2M do Croqui nº 101235 de PATR/ SNJ desfetado pela Lei nº 9.823/85	Área 01: 1.319,34 m ² Planta RD 141

NOME DA ÁREA	ENDEREÇO	SP	ORIGEM	DESCRIÇÃO
NOVA JAGUARÉ - Setor 1	Avenida José Maria da Silva / Rua Lealdade / Rua Catalunha	LA	Espaço Livre 4M do Croqui nº 102670 de PATR/SNJ desfetado pela Lei nº 12.217/96	Área 01: 126.020.679,00 m ² Planta RD 145
NOVA TEREZA	Avenida Assis Ribeiro / Rua Eduardo Mendes Franco	EM	DIS nº 29.840/91 - área desapropriada pela Municipalidade	Área 01: 22.848,05 m ² Planta RD 139
PARQUE SANTA AMÉLIA	Rua Reduções / Rua Tatupeba	IT	Espaço Livre 2 do Croqui nº 102445 de PATR/ SNJ desfetado pela Lei nº 10.226/86	Área 01: 7.106,00 m ² Planta RD 146
SÃO FRANCISCO NÚCLEOS "B" e "C"	Rua Bento Pires Ribeiro / Rua Jorge Gonçalves Pacheco	SM	DUP nº 15.879/79 que retificou o DUP nº 15.411/78 - área desapropriada pela Municipalidade	Área 1M do Croqui nº 1316 de PATR/ SNJ
SINHAZINHA	Rua Anaconda / Rua Sinhazinha	JA	Lei nº 8515/77; DUP nº 14915/78 - área desapropriada pela Municipalidade	Perímetros 91-92-97-98-99-91; 87-77-75-88-87 e 58-40-41-120-121-46-47-50-119-118-51-53-54-117-116-58 da Planta P22358-C2 de DESAP/ SNJ
VILA NILO	Rua General Jerônimo Furtado	JT	DIS nº 31.741/92 que retificou o DIS nº 29.344/90 - área desapropriada pela Municipalidade	Perímetro 1-2-3-4-5-6-7-8-9-10-11-12-13-14-15-16-17-18-19-20-21-22-23-1 da Planta P.26.384-D4 de DESAP/ SNJ
VILA NOVA GALVÃO I	Rua Halésia / Rua Anhanduizinho	JT	Espaço Livre 1M do Croqui nº 102859 de PATR/ SNJ desfetado pela Lei nº 10.226/86	Área 01: 1.775,50 m ² Área 02: 2.421,86 m ² Área 03: 1.731,80 m ² Planta RD 147
VILA PRUDENTE	Rua Dianópolis	VP	Lei nº 9514/82 - Permuta de área entre a Municipalidade e o Governo do Estado	Área 1M do Croqui nº 200279 de PATR/ SNJ
			Área doada à PMSP pela Cia Imobiliária Parque da Móoca - Processo nº 470.656/72	Perímetro 30-17-31-32-33-28-29-30 da Planta P18022-C4 de DESAP/ SNJ
			DIS nº 29.679/91 - área desapropriada pela Municipalidade	Perímetro 20-30-29-28-27-26-9-20 da Planta P18022-C4 de DESAP/ SNJ

Anexo III da Lei nº 14.665, de 8 de janeiro de 2008
que substitui o Anexo I da Lei nº 13.514, de 16 de janeiro de 2003.

Relação das Áreas Públicas Desafetadas

NOME DA ÁREA	ENDEREÇO	SP	CROQUI DE PATR	E.L.	DESCRIÇÃO
ABÍLIO PEREIRA	Av. Abílio Pereira de Almeida	BT	100005	2M	Área 01: 743,58 m ² Planta: RD 148
ALMANARA	R. Manoel Inácio Alvarenga / R. Carlos Dias Fernandes / R. Luís Edmundo	FO	101148	1M	Área 01: 3.425,44 m ² Planta RD 001
ÂNGELO CRISTIANINI (Luiza Erundina)	R. Ângelo Cristianini	SA	100176 100065	1M 4M	Área 01: 2.647,27; Área 02: 10.151,71 m ² Planta RD 002
ANTÔNIO AUGUSTO QUEIROGA	R. Antônio Augusto Queiroga / R. Jerônimo Souto	FO	100365	2M 3M	Área 01: 1.649,97 m ² ; Área 02: 278,83 m ² Planta RD 003
ANTÔNIO KIRSTEN	R. Antônio Kirsten / R. Padre Tiago Alberione	EM	102583 102568 AU 2710/82	1M 3 4 5 Pça. Ret. 3	Área 01: 1.384,06 m ² ; Área 02: 284,71 m ² ; Área 03: 184,60 m ² Planta RD 004
APUANÃ	R. Orlando Pinto Saraiva / R. Apuanã	JT	100349	3M	Área 01: 4.049,67 m ² Planta RD 005
ÁRVORE DO VIAJANTE	Av. Estrela da Noite / R. Árvore do Viajante / R. Jacarandá Rosa	MP	100186 101396	8M 2M	Área 01: 2.392,95 m ² ; Área 02: 2.528,54 m ² ; Área 03: 4.296,25 m ² Planta RD 006
BALTAZAR DE QUADROS	R. Baltazar de Quadros	FO	102567	8M	Área 01: 4.651,624 m ² Planta: RD 149
BARRA DA BURIQUIOCA	R. Barra da Buriquioca / R. Barra da Laguna / R. Palavras do Mar	PP	100712	6M	Área 01: 8.274,29 m ² Planta RD 007
BASILÉIA II	R. Cons. Moreira de Barros / R. Eng. Enrico Battiolli	ST	100613	EL	Área 01: 5527,66 Planta: RD 150
BEATRIZ / R. GASTÃO RAMOS	R. Prof. Gastão Ramos / Praça Teodorico de Almeida Bessa	CL	100574	13M 14M	Área 01: 781,70 m ² ; Área 02: 700,34 m ² Planta RD 008
BOA ESPERANÇA	R. Cataldo Parrilla	CL	101993 102672	1M 2M	Área 01: 4.432,27 m ² Planta RD 009
BOA ESPERANÇA / ITAMBÉ DO MATO DENTRO / JARDIM GUARANI	R. Marcelino José de Freitas / R. José da Costa Pereira	FO	102504 100318	1M 1M	Área 01: 32.059,56 m ² ; Área 02: 22.020,20 m ² Planta RD 010
BOTAFOGO / RECANTO DA ALEGRIA	R. Barão Geraldo de Rezende / R. Pirabebe / R. Itaguaru / R. Laurindo Leão	PP	104693	1M 2M viela 1	Área 01: 9.442,52 m ² ; Área 02: 10.237,31 m ² Planta RD 011
CAIXA D'ÁGUA	R. Dr. Bernardino Gomes	FO	102827 102847	1M 1M	Área 01: 6.673,00 m ² Planta: RD 151
CAMPOS MELLO I E II / JARDIM BANDEIRANTES	R. Dr. Campos de Mello / R. Dolabela / R. Maria da Fé	PP	102344 105534	1M 2M 3M 3M	Área 01: 3.556,69 m ² ; Área 02: 529,73 m ² ; Área 03: 17.381,55 m ² Planta RD 012
CHÁCARA SANTANA I, II E III	R. Baltazar de Sá / R. Manoel Vieira Sarmento / R. José F. Dantas	CL	102037 100361 102861	1M 2M 3M EL viela B	Área 01: 43.226,52 m ² ; Área 02: 800,93 m ² Planta RD 013
CHÁCARA SÃO JUDAS / JARDIM ÂNGELA	Estr. Do M'Boi Mirim / R. Carlos Severo / R. Custódia Maria de Jesus	CL	100390	1M	Área 01: 2.922,60 m ² Planta RD 014

NOME DA ÁREA	ENDEREÇO	SP	CROQUI DE PATR	E.L.	DESCRIÇÃO
CIDADE ADEMAR / VILA IMPÉRIO	R. Prof. Edgar B. do Amaral / R. Prof. Paulo Enéas	SA	101676	2M	Área 01: 669,65 m ² Planta: RD 152
CIDADE AZUL	R. Manuel Monteiro / R. Manuel Alves Mesquita	VM	100276	4M Pça. Ret.	Área 01: 10.584,38 m ² Planta RD 015
CINCO DE JULHO	R. Freitas Machado / R. Borda do Campo	SM	100044 100471	2M 23	Área 01: 4.475,84 m ² ; Área 02: 1.819,61 m ² Planta RD 016
CLARA NUNES	R. Clara Nunes	FO	104401	21M 22M 23M	Área 01: 649,16 m ² ; Área 02: 4.130,36 m ² ; Área 03: 452,33 m ² Planta RD 017
CLARICE / SÃO JOSÉ I	R. Manuel Peres	CL	101591	1M	Área 01: 4.962,43 m ² Planta RD 018
COMPLEXO CÉLIA / IRENE / ETELVINA	R. Baltazar Barroso / Av. São Lázaro de Jerusalém / R. Ernesto Lavalardi	IQ	102318 101261 101844 101849 103127	EL1 EL2 1M 1M 4 5 1M	Área 01: 13.195,88 m ² ; Área 02: 3.034,21 m ² ; Área 03: 8.891,64 m ² ; Área 04: 1.959,38 m ² ; Área 05: 11.932,06 m ² ; Área 06: 859,27 m ² ; Área 07: 4.643,76 m ² ; Área 08: 2.103,92 m ² ; Área 09: 5.419,47 m ² ; Planta RD 019
COMPLEXO VERGUEIRINHO / NOVA DIVINÉIA	R. Dr. Luiz de Simone / R. Amália Cordelli Cardenuto / R. Maria do Val Penteado	SM	100471	EL1 EL2	Área 01: 47.146,66 m ² ; Área 02: 2.157,55 m ² Planta RD 020
DÁRIO DA COSTA MATOS	R. Dário da Costa Matos / R. Tomé Monteiro de Fama	EM	100544	4M	Área 01: 2629,712 m ² Planta: RD 153
DOIS DE MAIO	R. Manoel da Mata Sá / Av. Aricanduva	SM	103161	1M 2M	Área 01: 2.953,20 m ² ; Área 02: 2.140,01 m ² Planta RD 172
ENTRE RIOS I	R. Entre Rios / R. Marcos Juarez	PE	100141	2M	Área 01: 3.703,62 m ² ; Área 02: 1.929,63 m ² Planta RD 021
ESPERANÇA / CIDADE DA CRIANÇA	R. Cel. Julião de Moura Negrão	PP	104693	3M	Área 01: 5.452,11 m ² Planta RD 022
ESPERANTINÓPOLIS / NHOCUNÉ	R. Esperantinópolis / R. Ângelo Sacole	PE	100105 102457 102862	4M EL1 EL1	Área 01: 31.323,24 m ² Planta RD 023
FIGUEIRA DA POLINÉSIA	R. Figueira da Polinésia / R. Zilda Fernandes	EM	100019	22M 23M	Área 01: 14.798,76 m ² ; Área 02: 1.023,28 m ² ; Área 03: 2.394,23 m ² Planta RD 024
FRANCISCO ALVARENGA (Constantino de Abreu I)	R. Francisco de Alvarenga / R. Miguel Elias Zalet	VM	100004	1M	Área 01: 7.563,44 m ² Planta RD 025
GABI	R. Dr. Fleury Silveira / R. Joaquim Francisco de Assis	FO	103432	3M	Área 01: 2.579,46 m ² Planta RD 026
GASPAR MADEIRA / MANOEL CHAVES (Jardim Rodolfo Pirani)	R. Forte dos Reis Magos	SM	101170 104651	8M 10M	Área 01: 20.939,63 m ² Planta RD 027
GATO PRETO	R. Aristeu Valente / R. Manuel Aquilino dos Santos	FO	100863 101512 104401	4M 5M 6M 20M	Área 01: 12.778,00 m ² Área 02: 4.644,23 m ² Planta RD 028
GOITÁ	R. Goitá	PE	101322	1M	Área 01: 5208,16 m ² Planta: RD 154
HAIDEE	Av. Ângelo Cristianini	SA	100065	3M	Área 01: 3.134,56 m ² Planta RD 029

NOME DA ÁREA	ENDEREÇO	SP	CROQUI DE PATR	EL	DESCRIÇÃO
IMPERATRIZ D. AMÉLIA	R. Imperatriz Dona Amélia / Av. Abílio Pereira de Almeida	BT	100005	1M	Área 01: 2.788,99 m²; Área 02: 3.219,48 m² Planta RD 030
ÍNDIO PERI	R. Índio Peri / R. Itaporã de Goiás	FO	103603	1M Rua Oscar Schurig	Área 01: 20.693,78 Planta RD 031
ITABIRA (Pedra Branca)	R. Itabira / R. Nemésio Ramos Figueira	ST	101841	1M	Área 01: 4.786,37 m² Planta RD 032
JARDIM ALZIRA I E II	R. Faustino Xavier de Novaes	VP	102584 102624	2M 2M	Área 01: 11.652,38 m² Planta RD 033
JARDIM ANTONIETA / JARDIM SANTO ANTÔNIO	R. Prof. Horácio Quaglio / R. Júlio Lourenço Pinto	CL	102224	3M	Área 01: 13.207,99 m² Planta RD 034
JARDIM ARIZONA	R. Cristóvão Camargo / R. João da Cunha Lobo	PE	103066 102860	1M 1M 2M	Área 01: 1.300,68 m²; Área 02: 4.777,76 m² Planta RD 035
JARDIM BRITÂNIA	R. Diego Velásquez / R. Elisa Dina	PP	102590	1M 4M	Área 01: 4.264,954 m² Planta: RD 155
JARDIM CAMPO DE FORA / SANTO ANTÔNIO	R. Manoel Bordalo Pinheiro / R. Maria Amélia Goveia André / R. Calif Jorge Calixto	CL	102470 102135 101311 100596 100808	2M 1M 2M 6M 2M 1M	Área 01: 8.075,07 m²; Área 02: 41.537,95 m²; Área 03: 20.722,58 m² Planta RD 036
JARDIM CAPELINHA / NUNO ROLAND	R. Canuto Luís do Nascimento / R. Nuno Roland	CL	102470	1M	Área 01: 10.164,25 m² Planta RD 037
JARDIM CATANDUVA	R. Prof. Nina Stocco	CL	100215 101691	1M Pça. Ret. 1 7M	Área 01: 33.584,79 m² Planta RD 038
JARDIM CATARINA	R. Senador Rodrigues Novaes / R. Bonifácio Gomes de Siqueira	MO	100601	1M	Área 01: 960,41 m²; Área 02: 959,47 m²; Área 03: 982,77 m²; Área 04: 965,22 m²; Área 05: 490,69 m² Planta RD 039
JARDIM CIDADE PIRITUBA	R. Antônio da Silva Guimarães	PP	101198	7M	Área 01: 5.423,73 m² Planta RD 040
JARDIM CLÍMAX	R. José Pereira Barreto / R. Francisco Mateus	IP	102022 101215	EL 4M	Área 01: 4.314,15 m² Planta RD 041
JARDIM COMERCIAL	R. Waldemar Ortega / R. Prof. Agostinho Alvim	CL	100384 102241 100469 101759 102341	1M 1M 2M 3M 1M 3M 4M Pça. Ret. A 3M 4M 1M 2M	Área 01: 16.839,10 m²; Área 02: 38.637,42 m²; Área 03: 15.505,80 m²; Área 04: 12.554,39 m²; Planta RD 042
JARDIM CONSÓRCIO I	R. Gregório de Moraes Rego / R. Aleixo Lemos dos Reis	SA	101313	3M	Área 01: 5.641,40 m² Planta RD 043
JARDIM COTINHA	R. São Sebastião do Oeste / R. Leonor Ferreira / Av. Dr. Otávio Ramos	EM	100740 100030 100196	1M 3M 2M 4M 1M 2M 3M 4M	Área 01: 1.973,89 m²; Área 02: 1.002,74 m²; Área 03: 3.150,00 m²; Área 04: 3.544,21 m²; Área 05: 1.861,67 m²; Área 06: 2.490,97 m²; Área 07: 288,92 m²; Área 08: 2.458,71 m²; Área 09: 6.090,57 m²; Planta RD 044

NOME DA ÁREA	ENDEREÇO	SF	CODIGO DE BARRAS	EL	ÁREA (m²) / PLANTA
JARDIM D'ABRIL I	R. Eusébio de Paula Marcondes	BT	100313	3M	Área 01: 1.948,26 m²; Área 02: 96,81 m²; Área 03: 35,64 m²; Área 04: 3.376,86 m²; Área 05: 811,23 m²; Planta RD 045
JARDIM D'ABRIL II	Praça Tomás Coelho de Almeida	BT	100313	1M	Área 01: 22.179,51 m² Planta RD 046
JARDIM DAS ROSAS	R. D'Ávila Pompêia	CL	101565 101985 100229	3M 4M 5M 2M	Área 01: 35.667,27 m² Planta RD 047
JARDIM ELIAN	R. Edmundo de Abreu	IQ	104649	EL1 EL2 EL3	Área 01: 12.093,12 m²; Área 02: 3.302,46 m²; Área 03: 1.203,00 m² Planta RD 048
JARDIM EVANA / JD. S.EFIGÊNIA / EUSÉBIO DA COSTA DOURADO	R. Gustavo Paiva / R. Eusébio da Costa Dourado	CL	103759 102138 102343 102618	1M 1M 10M EL3 Rua P	Área 01: 24.295,06 m² Planta RD 049
JARDIM GOUVEIA	R. Carlos Maderna / R. Cravo da Índia	IQ	103132 101911	1M 6M	Área 01: 5.608,60 m²; Área 02: 14.649,78 m² Planta RD 050
JARDIM GUARANI II	R. Guarapá	IQ	100008 101709	13M EL25	Área 01: 1.689,63 m²; Área 02: 5.675,26 m²; Área 03: 2.708,08 m²; Área 04: 3.091,61 m²; Planta RD 051
JARDIM HELGA (Luiz Gonzaga Freire)	R. Luiz Gonzaga Freire	CL	101430	1M viela 3 viela 5	Área 01: 12.249,54 m²; Planta RD 052
JARDIM IBIRAPUERA (Erundina)	R. Pinhal Velho	CL	102055 100458 100457	1M 1M 2M 3M 3M	Área 01: 44.430,73 m²; Área 02: 16.150,99 m²; Planta RD 053
JARDIM IMBÉ II	R. Nuno Marques Pereira / R. Pedro Miranda	CL	101552 106066 102027 102184	4M 5M 6M 7M 11M Chácara 1M Pça. Ret. 2 viela 1 1M Pça. Ret.	Área 01: 1.884,12 m²; Área 02: 14.573,03 m²; Área 03: 3.502,96 m²; Área 04: 2.222,65 m²; Planta RD 054
JARDIM IPANEMA	R. Pablo Podesta / R. Pedro Valdívia	PP	103252	1M 3M viela 8 viela 9	Área 01: 22.564,34 m²; Planta RD 055
JARDIM IRENE I E II	R. Barcos Rabelo / R. Roriz / R. Luisa Todi	CL	101565 101979	1M 2M Pça. Ret. 1 Pça. Ret. 2 viela 5 1M 2M 3M	Área 01: 6.485,93 m²; Área 02: 15.214,88 m²; Área 03: 2.577,82 m²; Área 04: 15.553,43 m²; Planta RD 056
JARDIM ITAPURA	R. Gabriela Besanzoni Lage / R. Pedro Fernandes Aragão	SA	101478 101155 101581	11M 2M 3M 4M 5M 1M	Área 01: 25.674,91 m²; Área 02: 2.608,59 m²; Área 03: 4.002,15 m²; Área 04: 3.482,09 m²; Planta RD 057

NOME DA ÁREA	ENDEREÇO	SP	CODIGO DE PATR	EL	DESCRIÇÃO
JARDIM JARAGUÁ	R. Domingues Vidigal / Trav. Dona Luísa Úrsula / R. Terra Sem Males	MP / IT	100169	1M 2M 3M 4M	Área 01: 3.606,01 m²; Área 02: 1.704,04 m²; Área 03: 2.410,09 m²; Área 04: 5.508,74 m²; Área 05: 1.110,96 m²; Área 06: 2.283,62 m²; Área 07: 7.579,19 m²; Planta RD 058
JARDIM LÍBANO	R. Iraxim / R. Benedito Pereira Orlando	PP	101193	1M 2M	Área 01: 9.752,02 m²; Área 02: 6.845,43 m²; Planta RD 059
JARDIM LILAH	R. Jorge Street	CL	100469	2M Pça. Ref. C	Área 01: 1.411,14 m² Planta RD 060
JARDIM LIMOEIRO	Av. Henrique Franco / R. Orlando Nogueira	EM	100008	2M	Área 01: 1776,51 m² Planta: RD 156
JARDIM MAGGI	R. Carmem Cunha	PP	103819	1M	Área 01: 10.837,06 m² Planta RD 061
JARDIM MAIA I	R. Prof. Alípio de Barros / R. Estrela Azul / Av. Estrela da Noite	MP	100186	6M	Área 01: 8.590,30 m² Planta RD 062
JARDIM MARABÁ	R. Serra do Ouro Branco / R. Rio das Contas	IQ	101934 103092	EL1 1M	Área 01: 18.581,74 m² Planta RD 063
JARDIM MARCELO / CAMPO FERREIRA II	R. José Ferreira Chaves	CL	100433	1M	Área 01: 6.284,36 m² Planta RD 064
JARDIM MARIA ESTELA	R. Arrigo Boito / R. Prof. Tomás de Aquino	IP	100211 104337	3M 4M 5M 1M	Área 01: 1.542,41 m²; Área 02: 2.265,70 m²; Área 03: 6.154,14 m² Planta RD 065
JARDIM MILUNAS	R. Jorge Rodrigues de Niza	IT	102870	1M	Área 01: 16.717,32 m²; Área 02: 7.221,72 m² Planta RD 066
JARDIM NAZARETH III	R. Plácido Parreira de Lima / R. Gerônimo Barbosa da Silva	MP	100150 102444 102425	1M 1M 2M 1M 2M	Área 01: 18.995,78 m²; Área 02: 38.629,29 m²; Área 03: 3.336,64 m²; Área 04: 9.429,28 m²; Área 05: 2.359,73 m² Planta RD 067
JARDIM NOSSA SENHORA APARECIDA / CANTAGALO	R. Portuária / R. Laranjeiras do Sul	PP	100637	1M	Área 01: 11.397,22 m² Planta RD 068
JARDIM NOVA ROBRU	R. Anísio da Silveira Machado / R. Fernando Figueiredo Lins	MP	102659 102158	1M 3M 1M 9M	Área 01: 2.692,22 m² Área 02: 348,22 m² Área 03: 733,40 m² Área 04: 2.261,09 m² Área 05: 872,67 m² Área 06: 1.420,40 m² Área 07: 784,68 m² Área 08: 1.378,46 m² Área 09: 995,22 m² Área 10: 1.338,01 m² Área 11: 1.278,85 m² Área 12: 1.137,65 m² Área 13: 1.493,88 m² Área 14: 1.224,24 m² Área 15: 1.692,91 m² Área 16: 2.863,13 m² Área 17: 1.527,45 m² Área 18: 1.512,11 m² Área 19: 1.614,63 m² Área 20: 5.280,32 m² Área 21: 2.042,00 m² Área 22: 7.096,36 m² Área 23: 2.305,94 m² Planta RD 069

NOME DA ÁREA	ENDEREÇO	SUBSISTÊNCIA	ÁREA (m²)	DESCRIÇÃO	ÁREA (m²)
JARDIM OLINDA (Ceresópolis)	Av. Andréa Pisano / R. Cardoso Moreira	CL	101360 100503 101356	1M 2M 3M 4M 2M 3M 4M 5M 6M	Área 01: 14.044,31 m² Área 02: 16.763,91 m² Área 03: 30.855,84 m² Área 04: 16.576,98 m² Área 05: 26.040,27 m² Planta RD 070
JARDIM ORLY II (Lagoa da Paz)	R. Peixoto de Melo Filho	SA	101543 100750 101613	1M 2M 1M viela 3M	Área 01: 20.229,23 m² Área 02: 447,70 m² Planta RD 071
JARDIM PIRACUAMA	R. Áurea da Gama / R. Domingos Alves	CL	102618 101984	2M 1M	Área 01: 10.197,50 m² Área 02: 3.584,65 m² Planta RD 072
JARDIM PLANALTO I, II E III (Iguaçu)	Av. Frederico Martins da Costa Carvalho	VP	100614 100221 102624 100233A	3M 4M 1M 3M 1M	Área 01: 10.641,25 m² Área 02: 9.086,81 m² Área 03: 45.990,51 m² Planta RD 073
JARDIM RICARDO	R. Otávio de Palmas	SM	101668	EL1	Área 01: 2.453,28 m² Planta RD 074
JARDIM SÃO CARLOS	R. São Pedro do Jequitinhonha	EM	101539	EL1	Área 01: 11.882,35 m² Planta RD 075
JARDIM SÃO JANUÁRIO / R. OJINAGA	R. Ojinaga / R. Lodeve	CL	102044 104724	1M 4M	Área 01: 6.674,18 m² Planta RD 076
JARDIM SENICE	R. Odilon Chaves / R. Zeferino do Carmo	IT	102687	1M	Área 01: 16.248,38 m² Planta RD 077
JARDIM TAMPAS	R. Dirce Gomes de Souza / R. João Gomes Mendonça	PP	100546	3M viela 1 viela 2	Área 01: 8.956,25 m² Planta RD 078
JARDIM THOMAS	R. Gonçalves Guerra / R. Cristiana	CL	101720	1M 2M	Área 01: 4.033,01 m² Área 02: 6.059,60 m² Planta RD 079
JARDIM VALQUÉRIA	R. Armando Barbosa / Av. Tenente La	VP	102090	2M 3M	Área 01: 2.613,37 m² Planta: RD 157
JOÃO VICENTE DA FONSECA	R. João Vicente Fonseca	SM	101460	3M	Área 01: 1.461,96 m² Planta RD 080
LAGOA SECA	R. João José Queiroz	EM	101301	EL14	Área 01: 699,68 m² Área 02: 2.722,40 m² Área 03: 1.180,42 m² Planta RD 081
LIBANESA	R. Francisco Dantas / Av. Dafer / R. Duarte Leopoldo Silva	PE	101192 100825	1M 2M	Área 01: 3.368,30 m² Área 02: 3.785,81 m² Área 03: 239,99 m² Área 04: 5.630,31 m² Planta: RD 158
LUÍS OLIVIERI	R. Olivieri / R. Major Gercino	PE	101904	2M viela B	Área 01: 3.394,14 m² Planta RD 082
MACHACARIS	R. Coracy / R. Machacaris / R. Cordão de São Francisco	MP	103027	6M	Área 01: 1.602,35 m² Planta RD 083
MANDIOCAL / PARQUE REGINA I E II	R. Nelson Brissac / R. Cipolândia / R. Gonçalo da Costa	CL	101360	4M 9M	Área 01: 892,53 m² Área 02: 3.453,55 m² Planta RD 084
MANDRÁGORAS	R. Mandrágoras	MP	101419 102852 101627	1M 2M EL4 2M	Área 01: 509,27 m² Área 02: 832,00 m² Área 03: 5.061,85 m² Área 04: 2.327,30 m² Área 05: 4.204,09 m² Área 06: 1.103,39 m² Planta RD 085
MANOEL ALVES MESQUITA	R. Manoel Alves Mesquita	VM	100276	6M	Área 01: 2.942,91 m² Planta RD 086

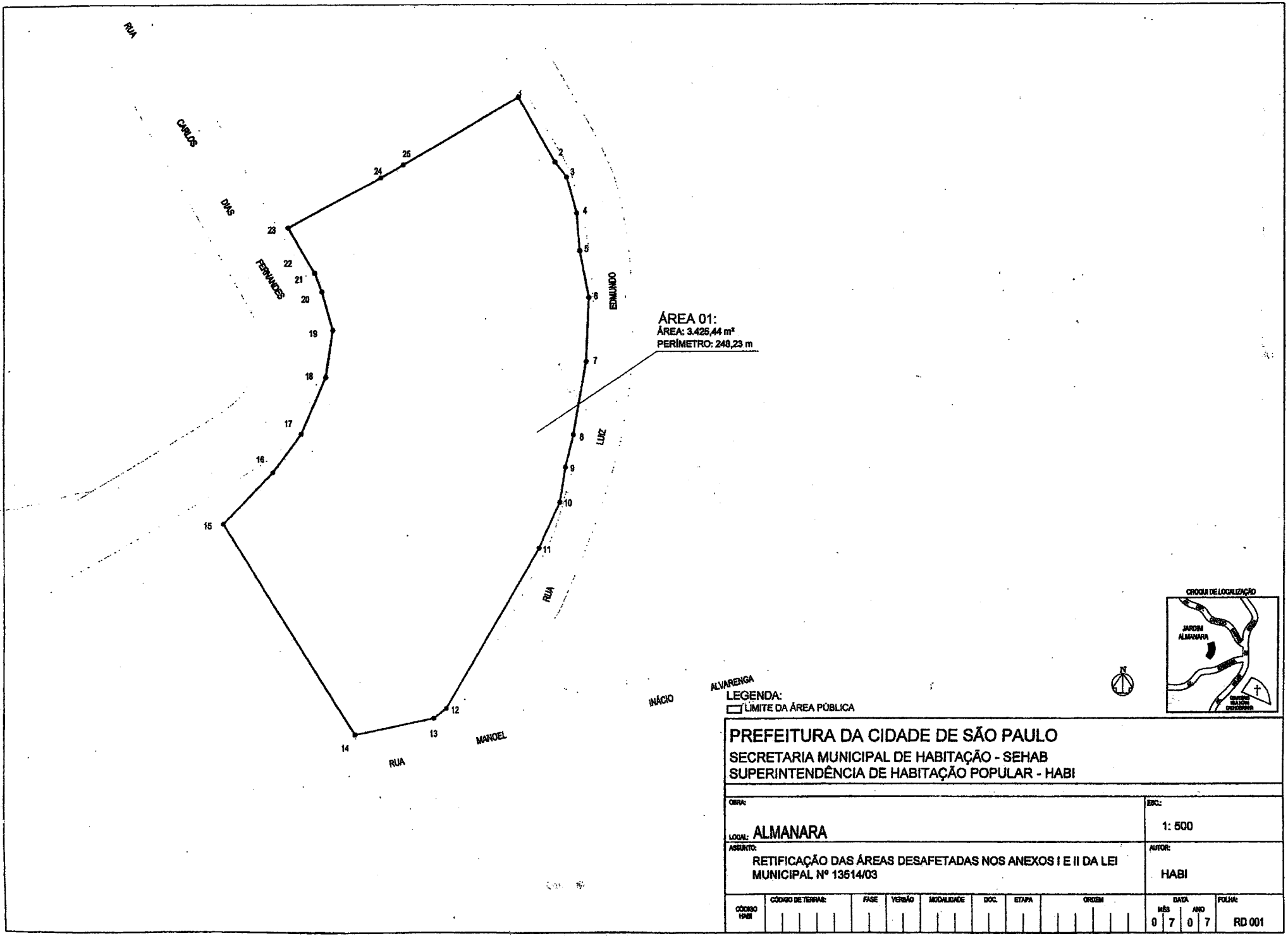
NOME DA ÁREA	ENDEREÇO	SP	CROQUI DE PATR	E.L.	DESCRIÇÃO
MANOEL AQUILINO DOS SANTOS	R. Manuel Aquilino dos Santos	FO	101512 102172	3M 4M 5M 1M	Área 01: 5.884,09 m ² Área 02: 6.823,26 m ² Área 03: 8.072,85 m ² Área 04: 4.004,01 m ² Área 05: 15.839,70 m ² Planta RD 087
MANOEL DA LUZ DRUMOND I E II / CARRÃOZINHO / VILA BELA	R. Manoel da Luz Drumond	SM	100036	EL1 EL2 EL3	Área 01: 1.151,25 m ² Área 02: 1.594,23 m ² Área 03: 2.100,99 m ² Planta RD 088
MARCONI-CURUÇÁ	R. Queiroz Veloso / R. Galileu Gaia	MG	100331	5M	Área 01: 19.483,68 m ² Planta RD 089
MARIA ÂNGELA	R. Itajulbe / R. José Borges do Canto	IT	101176	1M	Área 01: 23.223,21 Planta: RD 159
MARIA CURSI	Av. Maria Cursi / R. Dr. Valdemar Lapietra	SM	100471	EL3	Área 01: 16.809,59 m ² Planta: RD 160
MARIA SANTANA	R. Maria Santana / R. Bernardo Castanhon	MP	100140 102910	3M 4M 5M 6M 1M	Área A: 13.028,27 m ² Área B: 2.827,68 m ² Planta RD 090
MARILAC	Av. Raimundo Pereira de Magalhães R. Marilac	PP	100323	2M Rua 38	Área 01: 9.343,12 m ² Planta RD 091
MARILISA	R. Marilisa	FO	102654	2M	Área 01: 2412,72 m ² Planta: RD 161
MATIMPERERÊ	R. Firminópolis / R. Matimpererê	FO	100911	7M	Área 01: 6.659,93 m ² Planta: RD 162
MIRANGUABA	R. do Arcadismo / Av. Diretriz	FO	104669	1M	Área 01: 8.742,38 m ² Planta: RD 163
MONSENHOR JERÔNIMO RODRIGUES	R. Monsenhor Jerônimo Rodrigues	IP	101215	5M	Área 01: 2.960,73 m ² Planta RD 092
MONTE AZUL	R. Vitalina Grassman / R. Joaquim Dias	CL	101747 100644 102008 101747 100644	1M 3M 4M 5M 1M 2M Pça. Ret. D viela A (3º T.) viela 1 Rua s/ nome viela	Área 01: 18.339,49 m ² Área 02: 6.109,68 m ² Planta RD 093
MONTE TAÓ	Av. Bandeira do Cataguazes / R. Afuá / R. Monte Taó	EM	103383	EL2 EL3	Área 01: 9.643,38 m ² Planta RD 094
MORADA DO SOL / SANTA TEREZINHA	Av. dos Latinos / R. Frei Julião Romero / R. Japarana	IQ	100341	EL4 EL5 viela 16 viela 17 Área Inst.	Área 01: 23.053,72 m ² Área 02: 3.206,15 m ² Planta RD 095
NOSSA SENHORA APARECIDA	R. Abel Tavares e R. Romazeiras	EM	100019	12M	Área 01: 40.712,76 m ² Planta RD 096
NOSSA SENHORA ASSUNÇÃO	R. Francisco Vilaça	BT	100202	1M 2M	Área 01: 4.354,33 m ² Área 02: 5.830,35 m ² Planta RD 097

NOME DA ÁREA	ENDEREÇO	SP	CROQUI DE PATR	E.L.	DESCRIÇÃO
NOVE DE JULHO	R. Coronel Benedito Ferreira de Souza / R. Bartolomeu de Brito / R. Raul Nozari	SM	100471	ELII ou 17	Área 01: 11.728,34 m ² Área 02: 367,66 m ² Área 03: 490,72 m ² Área 04: 2.278,56 m ² Planta RD 099
ODASSI NAZZALLI	R. Odassi Nazzalli	FO	100163	2M	Área 01: 4612,51 m ² Área 02: 9488,65 m ² Planta: RD 164
PARQUE ALOYSIO / PARQUE SÃO LUÍS	R. Hipólito José da Costa / R. Prof. Leitão da Cunha	CL	100079	6M	Área 01: 3.602,24 m ² Planta RD 100
PARQUE ANHANGÜERA	R. Jerônimo Figueiredo / R. Amaral dos Barretos / R. Pedro Eleotério	PP	100260 AU 3687/82	4M 5M viela 9 viela 13	Área 01: 4.597,78 m ² Área 02: 8.541,36 m ² Planta RD 101
PARQUE BOA ESPERANÇA	R. Lopes França / R. Ilha da Queimada	SM	100479	7M	Área 01: 7.687,66 m ² Planta RD 102
PARQUE FERNANDA I / R. SEBASTIÃO MEIRA BARROS	R. Gal. Ribamar de Miranda / R. Serafim Pontegrade / R. Nilton Machado de Barros	CL	100574 100992	2M 6M 7M 8M 18M 19M viela 8 viela 22 1M	Área 01: 5.561,42 m ² Área 02: 1.218,97 m ² Área 03: 60.949,39 m ² Planta RD 103
PARQUE FERNANDA II / R. FERNANDO M. FALCÃO	R. Fernando Marinho Falcão	CL	100574	11M	Área 01: 6.819,52 m ² Planta RD 104
PARQUE SANTA AMÉLIA	R. Jason Xavier de Barros e Av. Córrego Tijuco Preto	IT	102445	3M	Área 01: 4.120,61 m ² Planta RD 105
PAULO FONTELLI	R. Cândido de Abreu / R. Nova Viçosa	EM	105613 101482	1M 2M 11M	Área 01: 1.950,50 m ² Área 02: 2.604,27 m ² Área 03: 1.349,45 m ² Planta RD 106
PEDRO VAZ REGO / SANTO ALBERTO	R. Pedro Vaz Rego / R. Boiçucanga	ST	102674	1M	Área 01: 7.549,35 m ² Planta RD 107
PIOLHO	R. Virgílio de Lemos / Av. Durval Pinto Ferraz	VM	102460	11M	Área 01: 2.362,52 m ² Planta RD 108
PIRAPORINHA I / PARQUE FIGUEIRA GRANDE	R. Sebastião Fragoso / R. Pedro Costa Faleiro / R. Julião Afonso Serra	CL	100057 101685 102150 100325 104098	1M 2M 3M 4M 5M viela 10 1M SR 8M 1M 2M	Área 01: 582,25 m ² Área 02: 8.291,50 m ² Área 03: 12.194,44 m ² Área 04: 16.432,15 m ² Área 05: 7.014,60 m ² Área 06: 6.016,28 m ² Área 07: 2.277,48 m ² Área 08: 385,51 m ² Área 09: 6.321,01 m ² Planta RD 109
PONTO SEGURO II	R. Inácio Manoel Tourinho / R. Eugênio Ribeiro / R. João Dias de Vergara / R. Campos Elísios	CL	101360	3M	Área 01: 5.676,36 m ² Planta RD 110
PULLMAN / VILA ANDRADE	R. Canto Bonito / R. Alexandre Archipenko / R. Dom Salomão Ferraz / R. Maia José da Conceição	CL	101666 101778	30M 31M 32M 4M	Área 01: 4.203,10 m ² Área 02: 2.141,00 m ² Área 03: 7.101,73 m ² Área 04: 742,75 m ² Planta RD 111
RAFAEL ALVES	R. Rafael Alves	FO	100556	3M Praça	Área 01: 389,46 m ² Área 02: 228,73 m ² Planta: RD 165
RAPOSO TAVARES	R. Domingos Nogueira / R. Jacinto de Oliveira	BT	102553 101669	1M 1M	Área 01: 20.337,61 m ² Planta RD 112
RECANTO DOS HUMILDES	R. Júlio Maciel / R. Braz Baltazar da Silveira	PP	100639	2M	Área 01: 18.446,31 m ² Planta RD 113

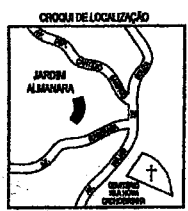
NOME DA ÁREA	ENDEREÇO	SP	CROQUI DE PATR	E.L.	DESCRIÇÃO
SANTO ESTEVÃO	R. Teodoro Cabral / R. Prof. Nelson de Senna	VM	100276 102097 100710	3M 2M 3M	Área 01: 1.837,10 m ² Área 02: 349,01 m ² Área 03: 5.764,12 m ² Área 04: 510,77 m ² Planta RD 114
SÃO BENTO VELHO	R. Luzitano Soares / R. Cândido Luzitano	CL	101068 100088	4M 10M 11M 1M	Área 01: 33.737,25 m ² Área 02: 976,46 m ² Área 03: 8.625,82 m ² Área 04: 837,06 m ² Planta RD 115
SÃO GERALDO / JARDEL FILHO	R. Firminópolis	FO	100911	2M 3M 4M Rua 21	Área 01: 7.667,68 m ² Área 02: 6.808,77 m ² Área 03: 2.841,27 m ² Planta RD 116
SÃO JOSÉ / BARROCA	R. Senador Fernandes Távora	IQ	102557 102457 102862	7M 8M 3 viela EL 3	Área 01: 1.040,79 m ² Área 02: 3.016,69 m ² Área 03: 575,43 m ² Área 04: 13.998,61 m ² Área 05: 9.154,80 m ² Área 06: 3.842,43 m ² Planta RD 117
SÃO JOSÉ / JARDIM PINHEIROS	R. Roberto Valentino de Camargo	BT	100347	3M	Área 01: 6.030,56 m ² Planta RD 118
SAPÉ	R. Gal. Syseno Sarmento / Av. Waldemar Roberto	BT	102079 100296	1M viela 15 viela 16 1M	Área 01: 63.251,73 m ² Planta RD 119
SERRA PELADA	R. Nelson Brissac / R. Zacarias Dias Cortes / R. Leitão da Cunha	CL	101360	8M	Área 01: 19.576,85 m ² Planta RD 120
TANQUE	Av. Arq. Vilanova Artigas / R. Sinfonia do Ocaso	VP	104332 101114	1M 3M	Área 01: 2.791,67 m ² Área 02: 296,95 m ² Área 03: 1.529,74 m ² Área 04: 3.234,23 m ² Área 05: 563,98 m ² Planta RD 121
TEÓLOGO JOHN WESLEY	Rua Teólogo John Wesley / R. Figueira da Polinésia	EM	100019	9M	Área 01: 4.554,68 m ² Planta RD 122
TIETÊ	R. Vitotoma Mastroso	SM	100471	30 32 33	Área 01: 3.592,45 m ² Área 02: 11.593,89 m ² Área 03: 1.129,57 m ² Planta RD 123
TINTAS WANDA I / SÃO JORGE II	R. Antônio Francisco Soares / R. Tomé Muniz	BT	101156	2M 3M	Área 01: 3.326,19 m ² Área 02: 15.710,19 m ² Planta RD 124
TOLSTÓI E UNIÃO	R. Manhufe	VP	100647	1M	Área 01: 3.968,13 m ² Planta RD 125
TRAVESSA ESPERANÇA / ILDELFINO FALCÃO	R. Ildelfonso Falcão / R. Edmur Witaker	SM	100471	7	Área 01: 3.319,71 m ² Área 02: 1.667,06 m ² Área 03: 4.298,69 m ² Planta RD 126
TRÊS FRONTEIRAS	R. Três Fronteiras / R. Pará de Minas	FO	101355	10M 11M 12M	Área 01: 5.562,25 m ² Área 02: 1.689,03 m ² Área 03: 7.596,77 m ² Planta: RD 166
VALE DAS VIRTUDES I, II E III	R. José Ramos Fernandes / R. Golpozari / R. Silvio Gallico / R. Guntur / R. Luís Carlos de Moura Campos	CL	101314 101316	3M 4M 5M 1M	Área I: 28.801,30 m ² Área II (01): 5.228,07 m ² Área II (02): 1.356,57 m ² Área III: 6.068,42 m ² Planta RD 127

NOME DA ÁREA	ENDEREÇO	SP	CROQUI DE PATR	E.L.	DESCRIÇÃO
VAZ DE LIMA / SANTO DIAS / JARDIM LÍDIA	R. Simão de Miranda / R. Agustim Esteves / R. Com. Antunes dos Santos	CL	104112 101283 104209 100397 101626 102224 102362 100063 100397	1M 1M EL2 2M 1M Pça. Ret. A Pça. Ret. B 1M 1M 3M viela 7 viela 8	Área 01: 892,72 m ² Área 02: 24.635,51 m ² Área 03: 18.368,55 m ² Área 04: 5.957,18 m ² Planta RD 128
VILA BANCÁRIA	R. Paulo do Vale Jr. / R. Registro	FO	101103	2M	Área 01: 4.550,59 m ² Planta RD 129
VILA FLÁVIA	R. Eduardo Martino / R. André de Almeida	SM	100471	12 13 14 20 21	Área 01: 6.213,88 m ² Área 02: 13.284,42 m ² Área 03: 22.483,33 m ² Área 04: 3.202,42 m ² Planta RD 130
VILA JARAGUÁ	R. Isaac Francisco Pimenta / R. Rufino da Costa Gavião	PJ	101086 100260	4M 6M 1M	Área 01: 4.712,73 m ² Área 02: 5.338,47 m ² Planta RD 131
VILA LIVIERO	R. Giovanni Brocelli	IP	101737	2M 3M	Área 01: 3.379,64 m ² Área 02: 2.336,48 m ² Planta RD 132
VILA MARA I E II	R. Erva de Santa Luzia / R. Caraná Branca / R. Erva de Santa Luzia / R. Caraná Branca	MP	100186	2M 3M 4M	Área 01: 2.419,09 m ² Área 02: 1.225,55 m ² Área 03: 2.625,22 m ² Área 04: 2.860,08 m ² Área 05: 1.538,99 m ² Área 06: 3.701,67 m ² Área 07: 1.781,01 m ² Planta RD 133
VILA MUNA	R. General Moreira Couto / Av. João Batista Conti / R. Prof. Lucila	IQ	100174	4M	Área 01: 18.189,22 m ² Planta: RD 167
VILA NOVA PIRAJUSSARA	R. Caranapatuba / R. Geraldo de Oliveira / R. Canaburi	CL	102301 101598	2M 1M Passagem 3	Área 01: 21.296,85 m ² Planta RD 134
VILA OPERÁRIA	R. Ângelo Aparecido dos Santos Dias	BT	101156	1M	Área 01: 17.381,02 m ² Planta: RD 168
VILA RAMOS	R. Trevo do Mato / R. Laranja de Natal	EM	100008	8M	Área 01: 2.108,54 m ² Planta: RD 169
VILA SÃO JOÃO	R. Soldado Francisco / R. Tamborim / R. Bacurituba	MG	100331	10M 11M 12M	Área 01: 15.456,53 m ² Planta RD 170
VILA SOUZA	R. José Francisco / R. Diamantino Francisco	FO	101269 102633	3M 1M	Área 01: 1.585,36 m ² Área 02: 1.518,09 m ² Planta RD 135
VILA UNIÃO	R. Gêmeos / R. Peixes / R. Maciel Aranha / R. Orlando Augusto da Silva	SM	100537 101715	10M 11M 6	Área 01: 41.687,10 m ² Planta RD 136
VIVAN I	R. Barra da Forquilha	PP	101820	2M	Área 01: 2501,431 m ² Área 02: 1285,088 m ² Planta: RD 171

Anexo IV da Lei nº 14.665, de 8 de janeiro de 2008, que substitui o Anexo II da Lei nº 13.514, de 16 de janeiro de 2003, constituído pelas plantas obtidas por meio de levantamentos planialtimétricos cadastrais das áreas relacionadas no Anexo III desta lei.



ÁREA 01:
 ÁREA: 3.425,44 m²
 PERÍMETRO: 248,23 m



ALVARENGA
LEGENDA:
 □ LÍMITE DA ÁREA PÚBLICA

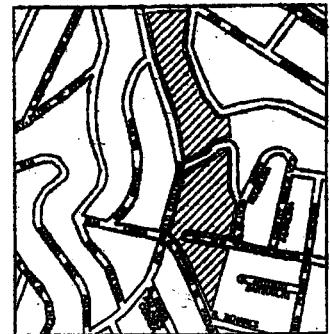
PREFEITURA DA CIDADE DE SÃO PAULO
SECRETARIA MUNICIPAL DE HABITAÇÃO - SEHAB
SUPERINTENDÊNCIA DE HABITAÇÃO POPULAR - HABI

OBRA:										ECL:			
LOCAL: ALMANARA										1: 500			
ASSUNTO: RETIFICAÇÃO DAS ÁREAS DESAFETADAS NOS ANEXOS I E II DA LEI MUNICIPAL Nº 13614/03										AUTOR: HABI			
CÓDIGO 1981	CÓDIGO DE TERMO:	FASE	VERÃO	MODALIDADE	DOC.	ETAPA	ORDEN	DATA	ANO	FOLHA			
								07	07	RD 001			

ÁREA 02:
 ÁREA: 10.161,71m²
 PERÍMETRO: 607,68m

ÁREA 01:
 ÁREA: 2.647,27m²
 PERÍMETRO: 371,68m

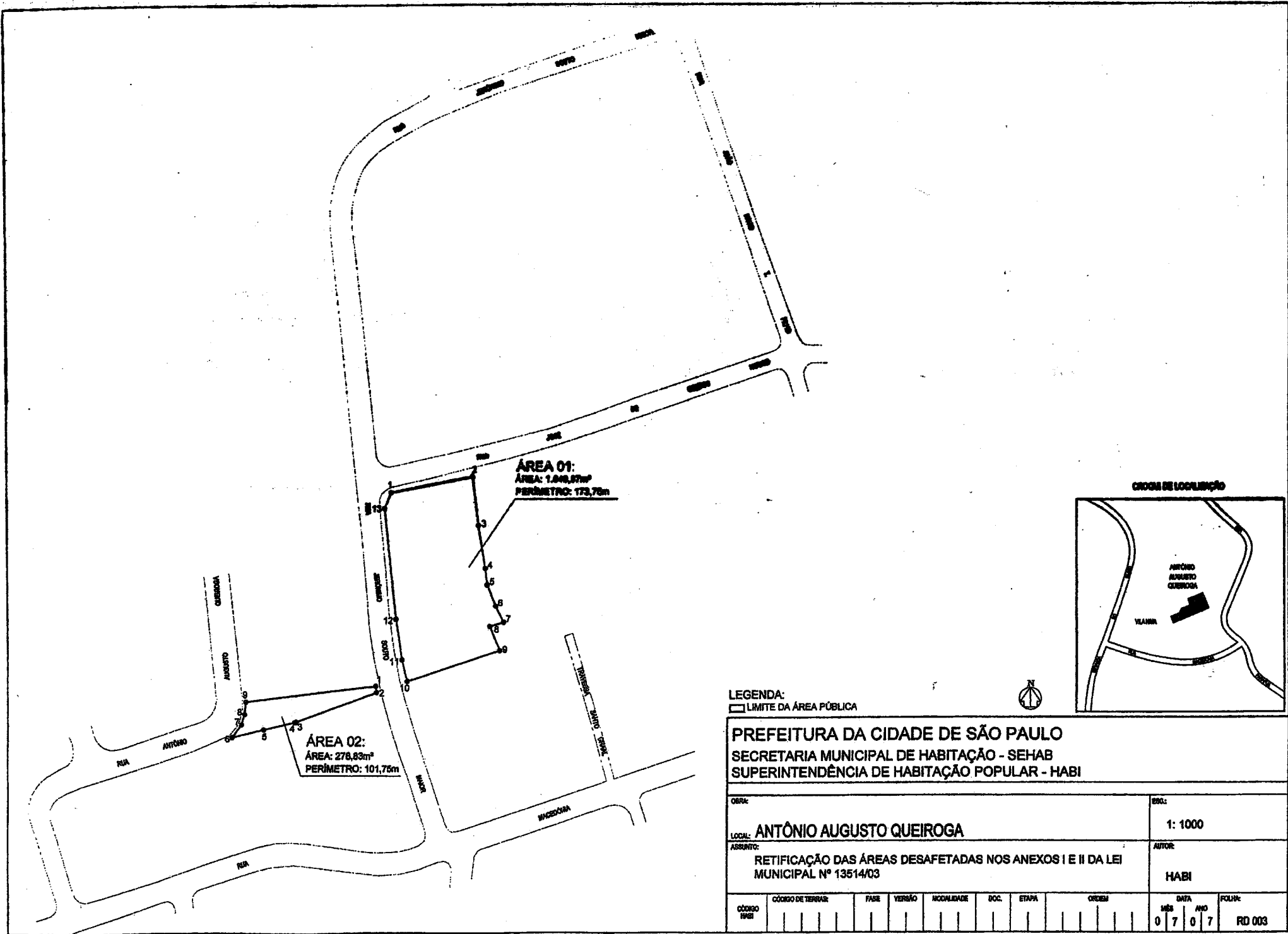
CROQUI DE LOCALIZAÇÃO

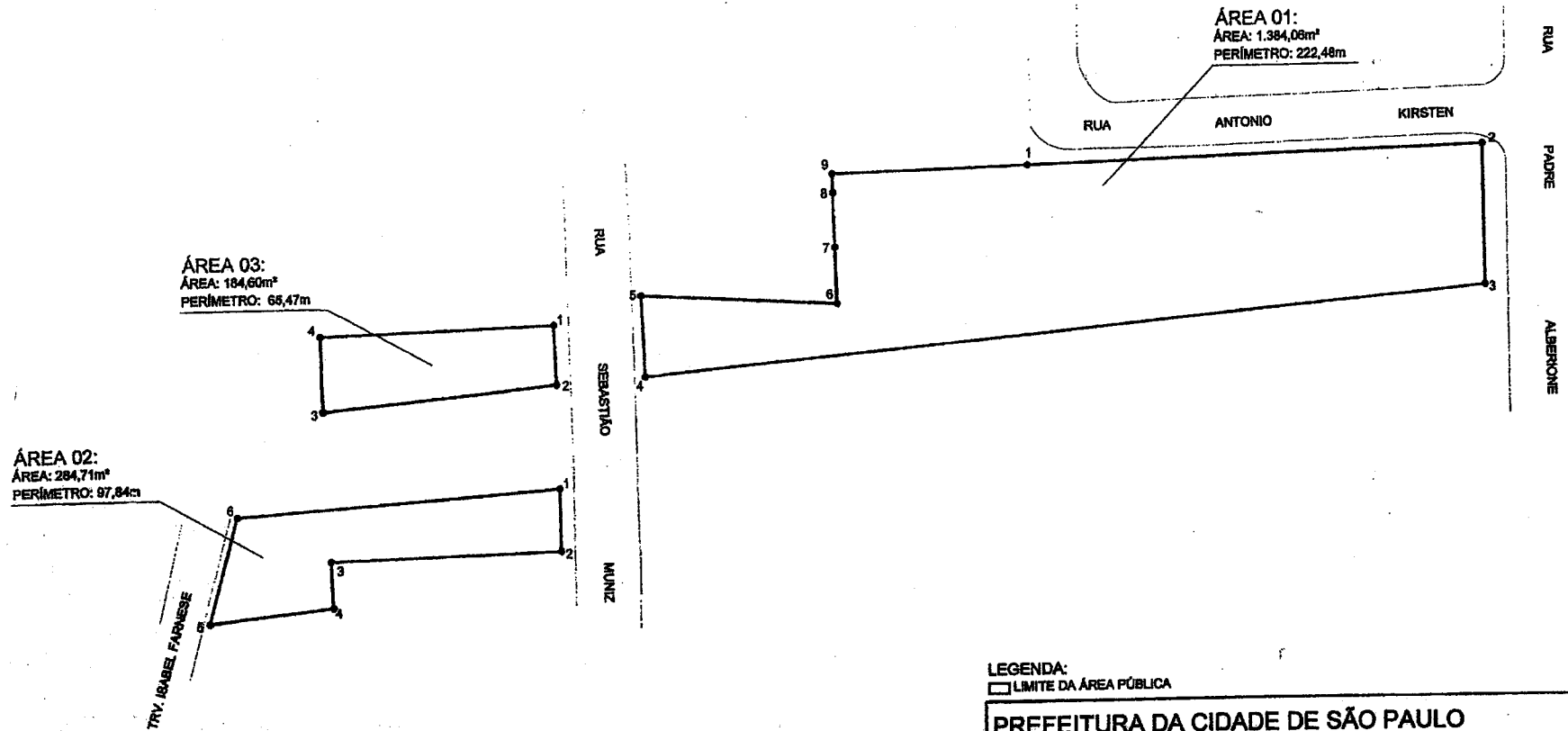


LEGENDA:
 □ LIMITE DA ÁREA PÚBLICA

PREFEITURA DA CIDADE DE SÃO PAULO
SECRETARIA MUNICIPAL DE HABITAÇÃO - SEHAB
SUPERINTENDÊNCIA DE HABITAÇÃO POPULAR - HABI

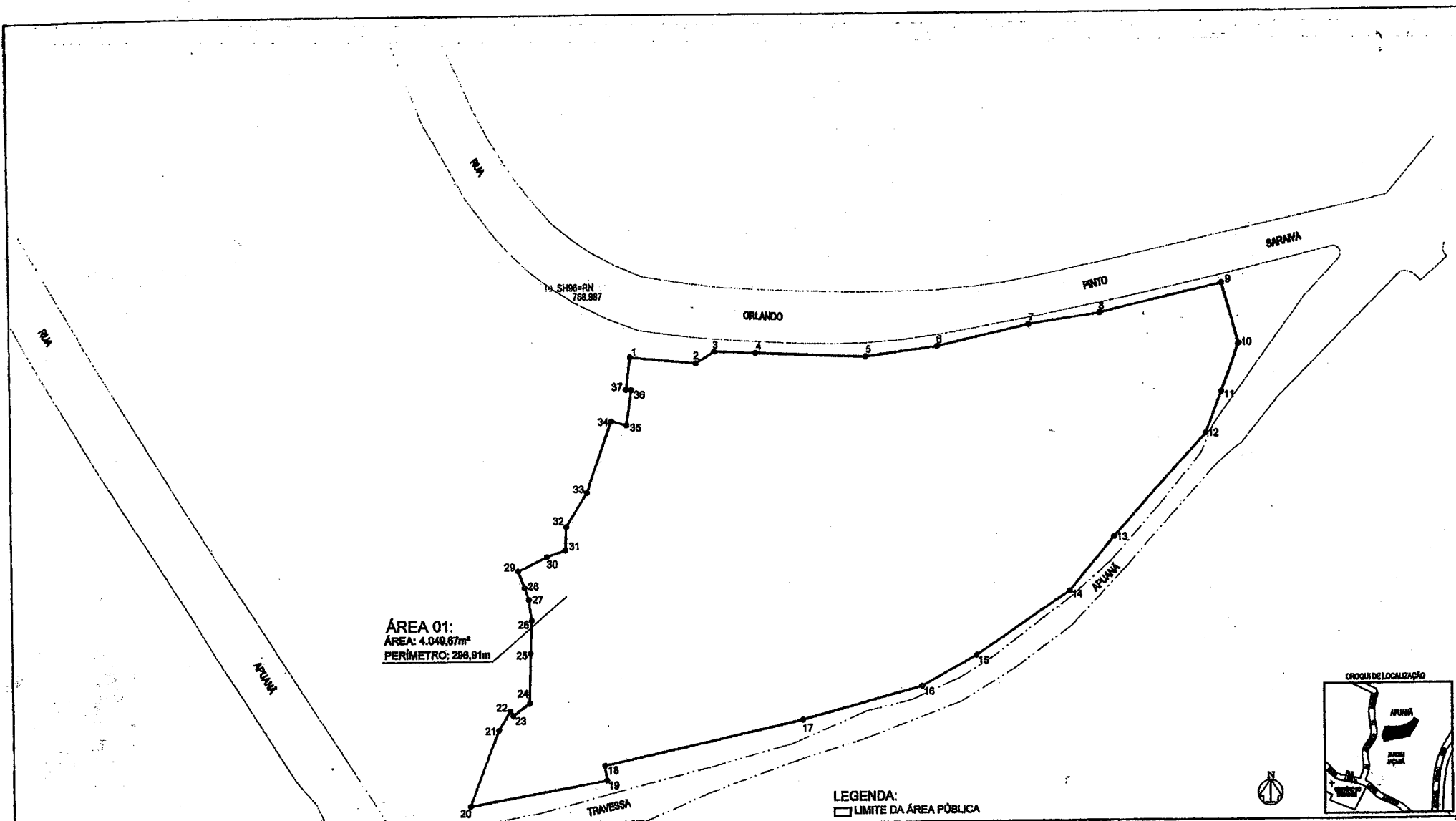
OBJ: _____		ESCL: 1: 1000							
LOCAL: ANGELO CRISTIANINI		AUTOR: HABI							
ASSUNTO: RETIFICAÇÃO DAS ÁREAS DESAFETADAS NOS ANEXOS I E II DA LEI MUNICIPAL Nº 13514/03									
CÓDIGO HABI	CÓDIGO DE TERRAS	FASE	VERSÃO	MODALIDADE	DOC.	ETAPA	ORDEM	DATA	FOLHA
								07	07
									RD 002





LEGENDA:
 LIMITE DA ÁREA PÚBLICA

PREFEITURA DA CIDADE DE SÃO PAULO SECRETARIA MUNICIPAL DE HABITAÇÃO - SEHAB SUPERINTENDÊNCIA DE HABITAÇÃO POPULAR - HABI											
CIBR:								ESC:			
LOCAL: ANTONIO KIRSTEN								1: 500			
OBJETO: RETIFICAÇÃO DAS ÁREAS DESAFETADAS NOS ANEXOS I E II DA LEI MUNICIPAL Nº 13514/03								AUTOR: HABI			
CÓDIGO UNM	CÓDIGO DE TERREIRO	FASE	VERBA	MOBILIDADE	DOC.	ETAPA	ORDEN	DATA MES	ANO	FOLHA	
								07	07	RD 004	



ÁREA 01:
 ÁREA: 4.049,87m²
 PERÍMETRO: 298,91m

LEGENDA:
 □ LIMITE DA ÁREA PÚBLICA

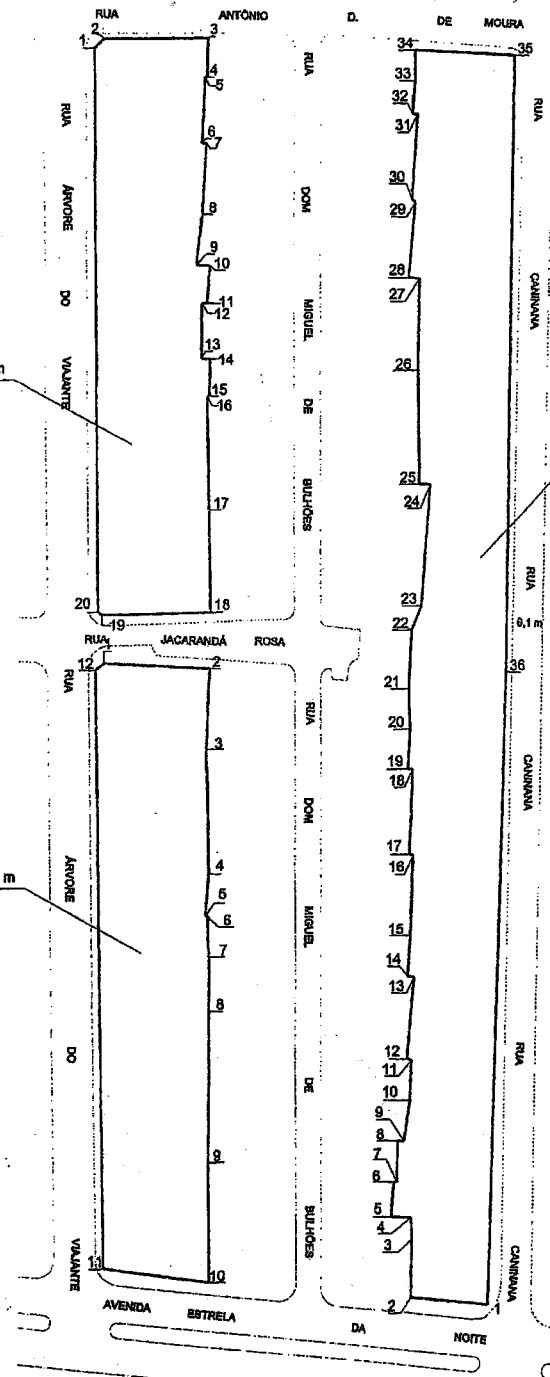
PREFEITURA DA CIDADE DE SÃO PAULO
SECRETARIA MUNICIPAL DE HABITAÇÃO - SEHAB
SUPERINTENDÊNCIA DE HABITAÇÃO POPULAR - HABI

ORÇ: LOCAL: APUANÁ							EDC: 1: 500			
ASSUNTO: RETIFICAÇÃO DAS ÁREAS DESAFETADAS NOS ANEXOS I E II DA LEI MUNICIPAL Nº 13514/03							AUTOR: HABI			
CÓDIGO HABI	CÓDIGO DE TERRAR	FABR	VERÃO	MODALIDADE	DOC.	ETAPA	ORDEM	DATA MÊS	ANO	FOLHA
								07	07	RD 005

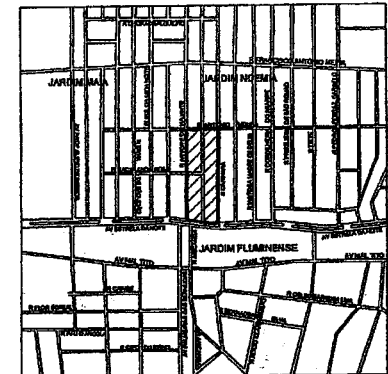
ÁREA 01:
 ÁREA: 2.392,96m²
 PERÍMETRO: 272,05m

ÁREA 02:
 ÁREA: 2.628,54m²
 PERÍMETRO: 279,12 m

ÁREA 03:
 ÁREA: 4.286,25 m²
 PERÍMETRO: 532,97m



CROQUI DE LOCALIZAÇÃO

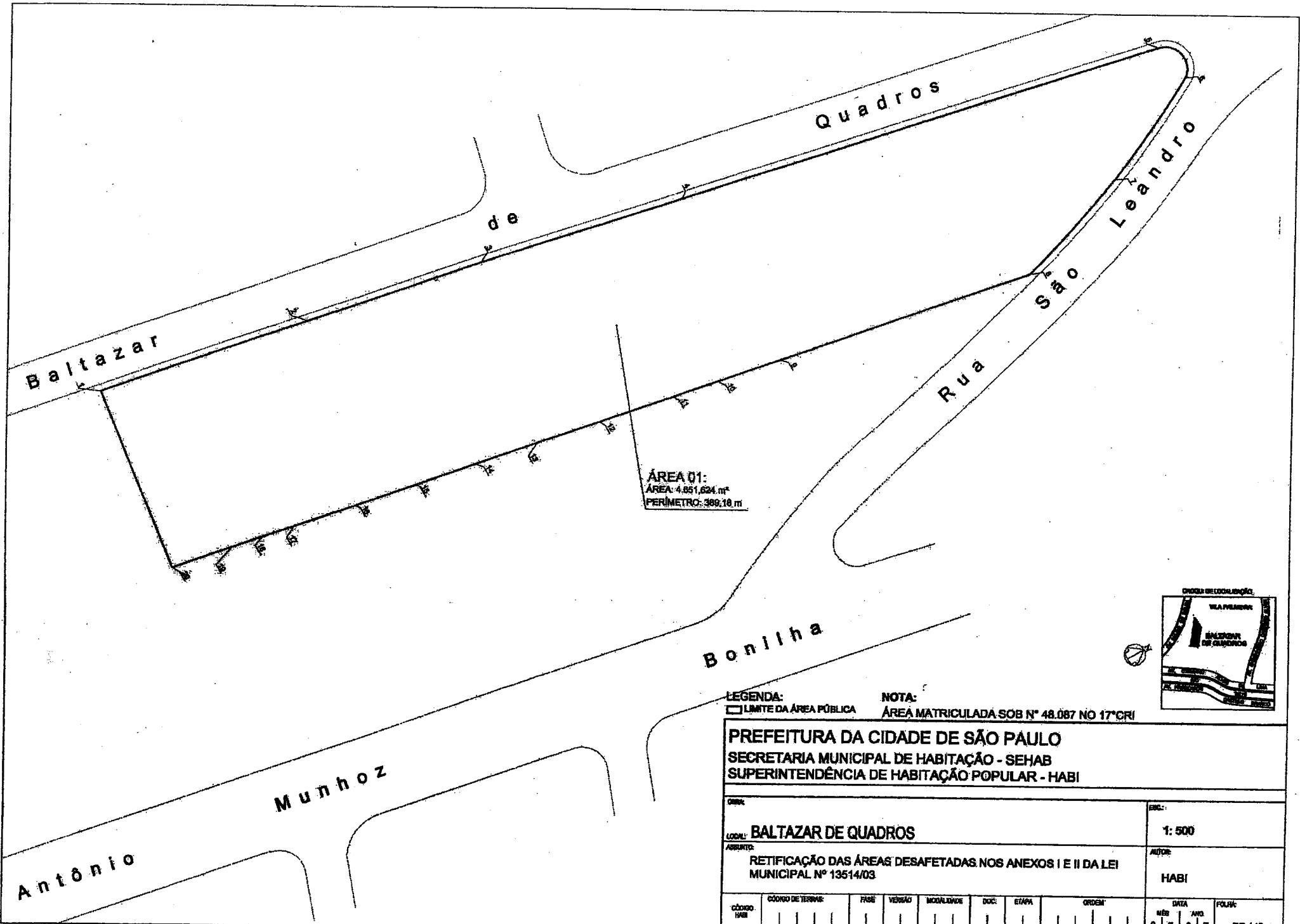


LEGENDA:
 □ LIMITE DA ÁREA PÚBLICA



PREFEITURA DA CIDADE DE SÃO PAULO
 SECRETARIA MUNICIPAL DE HABITAÇÃO - SEHAB
 SUPERINTENDÊNCIA DE HABITAÇÃO POPULAR - HABI

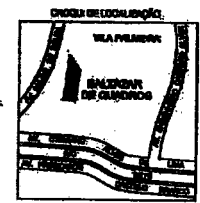
OBRA:		EBC:	
LOCAL: ÁRVORE DO VIAJANTE		1: 1000	
ASSUNTO:		AUTOR:	
RETIFICAÇÃO DAS ÁREAS DESAFETADAS NOS ANEXOS I E II DA LEI MUNICIPAL Nº 13514/03		HABI	
CÓDIGO HABI	CÓDIGO DE TERRAS:	FASE	VERSÃO
		MODALIDADE	DOC.
		ETAPA	ORDEM
DATA		FOLHA:	
MES	ANO	RD 006	
07	07		



ÁREA 01:
 ÁREA: 4.851,624 m²
 PERÍMETRO: 389,18 m

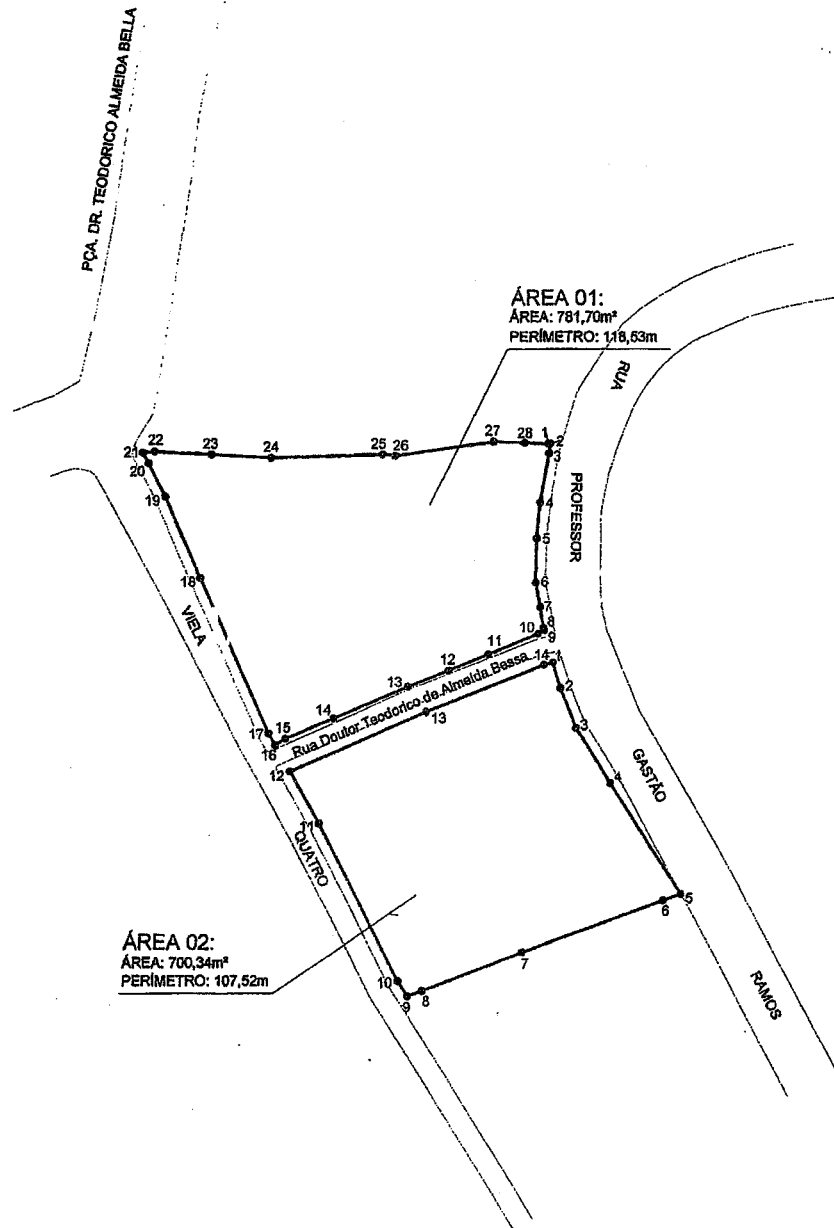
LEGENDA:
 □ LIMITE DA ÁREA PÚBLICA

NOTA:
 ÁREA MATRICULADA SOB Nº 48.087 NO 17º CRI

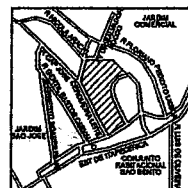


PREFEITURA DA CIDADE DE SÃO PAULO
SECRETARIA MUNICIPAL DE HABITAÇÃO - SEHAB
SUPERINTENDÊNCIA DE HABITAÇÃO POPULAR - HABI

OBJ: _____										ECL: _____		
LOCAL: BALTAZAR DE QUADROS										1: 500		
ASSUNTO: RETIFICAÇÃO DAS ÁREAS DESAFETADAS NOS ANEXOS I E II DA LEI MUNICIPAL Nº 13514/03										AUTOR: HABI		
CÓDIGO HABI	CÓDIGO DE TERMO	FASE	VERBA	MORALIDADE	DOC.	ETAPA	ORDEN	DATA	DATA	FOLHA	RD 149	
								07	07			



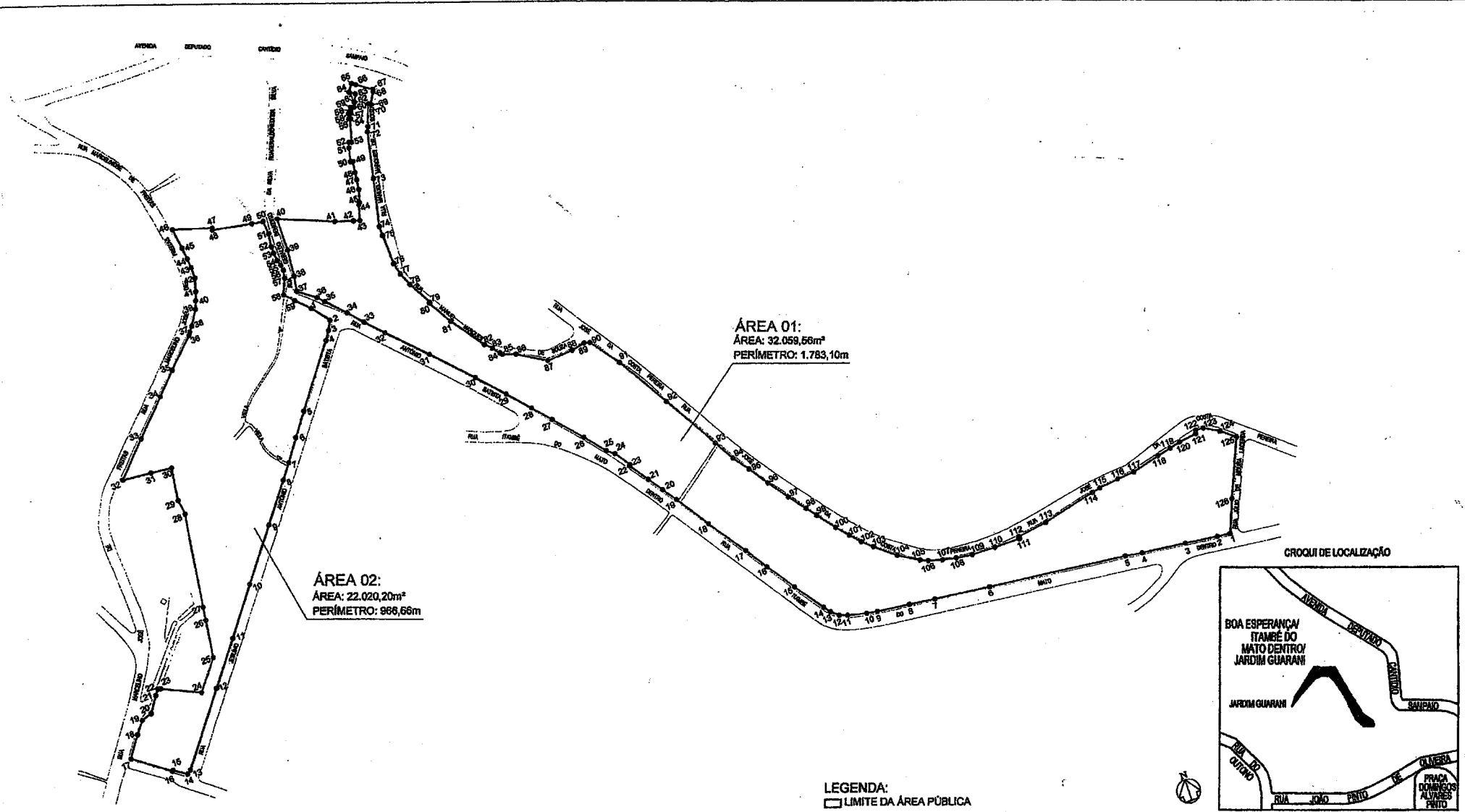
CROQUI DE LOCALIZAÇÃO



LEGENDA:
 □ LIMITE DA ÁREA PÚBLICA

PREFEITURA DA CIDADE DE SÃO PAULO
SECRETARIA MUNICIPAL DE HABITAÇÃO - SEHAB
SUPERINTENDÊNCIA DE HABITAÇÃO POPULAR - HABI

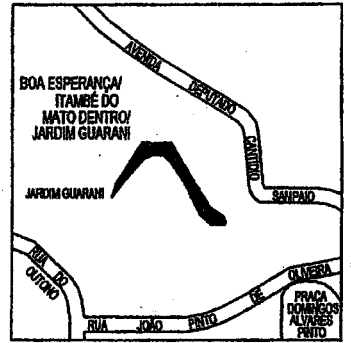
OBRA:										ESCALA:		
LOCAL: BEATRIZ										1: 500		
ASSUNTO: RETIFICAÇÃO DAS ÁREAS DESAFETADAS NOS ANEXOS I E II DA LEI MUNICIPAL Nº 13514/03										AUTOR: HABI		
CÓDIGO HABI	CÓDIGO DE TERRAS:	FASE	VERSÃO	MODALIDADE	DOC.	ETAPA	ORDEN	DATA	FOLHA:			
								MÊS ANO		07 07 RD 008		



ÁREA 01:
 ÁREA: 32.059,56m²
 PERÍMETRO: 1.783,10m

ÁREA 02:
 ÁREA: 22.020,20m²
 PERÍMETRO: 966,66m

GROQUI DE LOCALIZAÇÃO

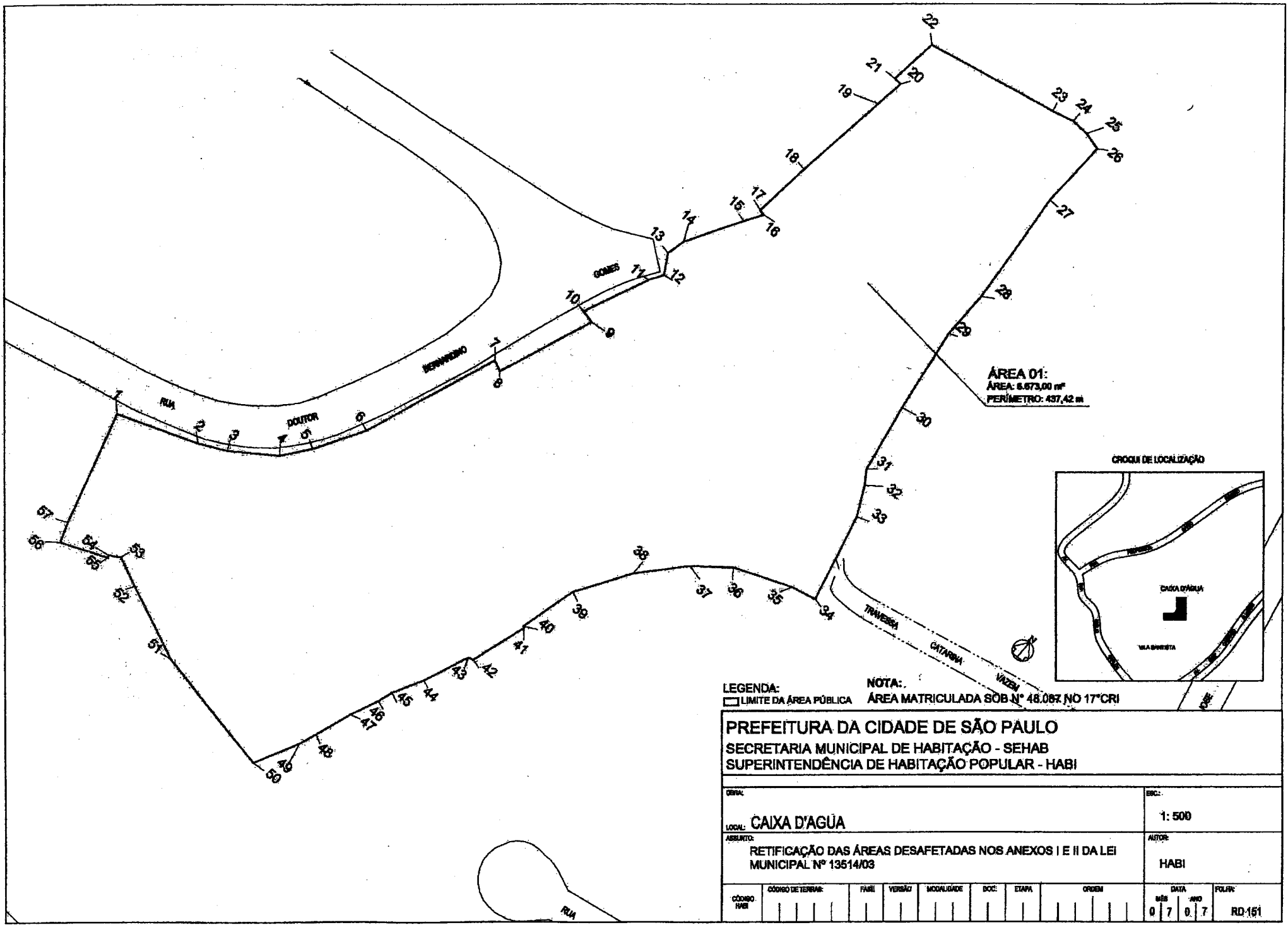


LEGENDA:
 □ LIMITE DA ÁREA PÚBLICA



PREFEITURA DA CIDADE DE SÃO PAULO
SECRETARIA MUNICIPAL DE HABITAÇÃO - SEHAB
SUPERINTENDÊNCIA DE HABITAÇÃO POPULAR - HABI

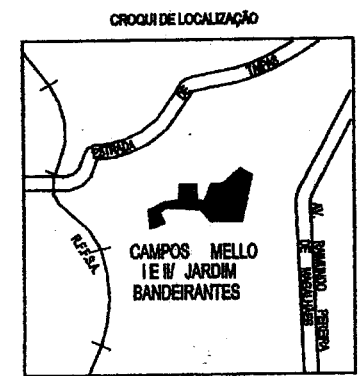
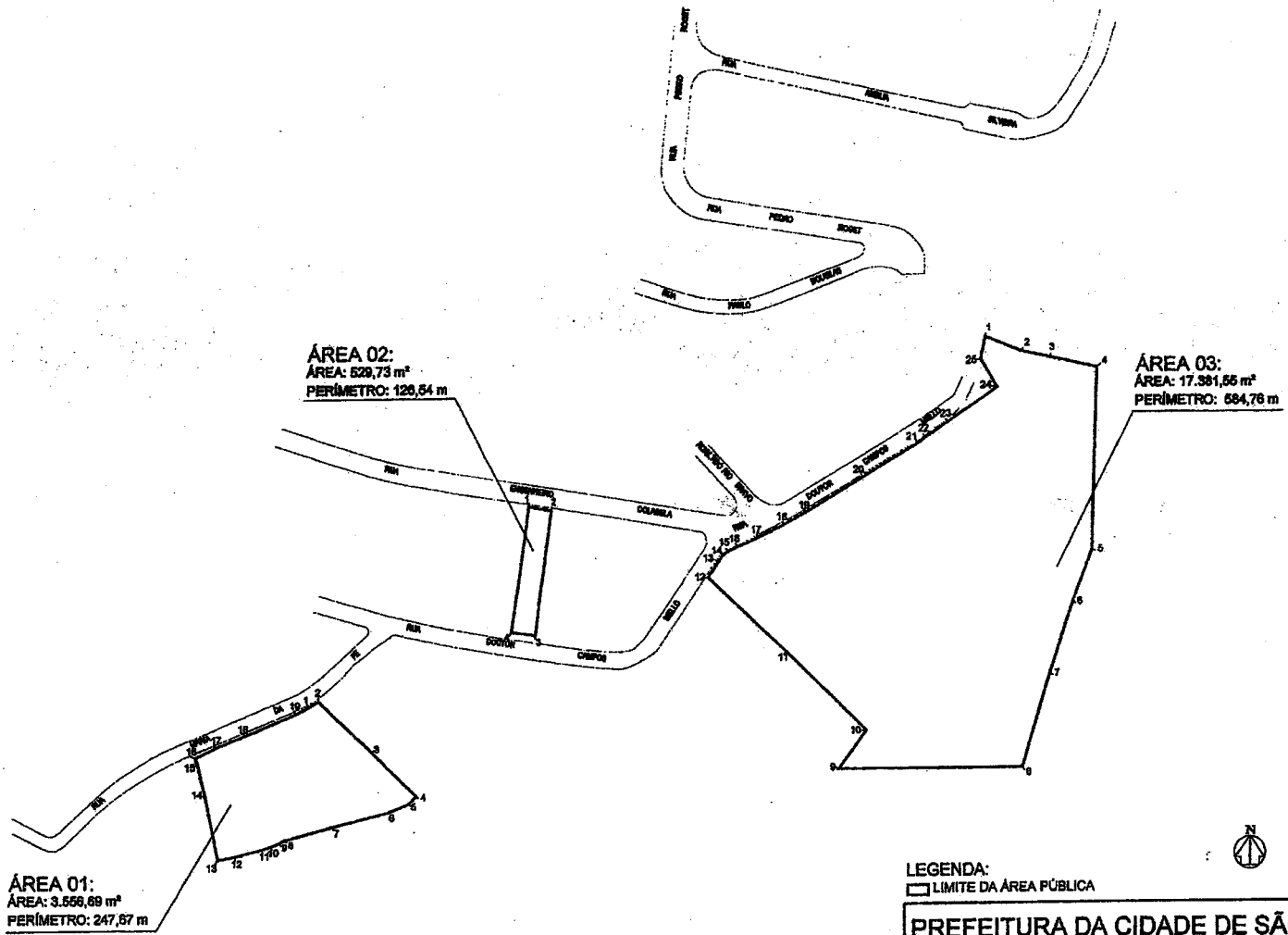
OBRAS:		ESC.:	
LOCAL: BOA ESPERANÇA/ITAMBÉ DO MATO DENTRO/JD GUARANI		1: 2500	
ASSUNTO: RETIFICAÇÃO DAS ÁREAS DESAFETADAS NOS ANEXOS I E II DA LEI MUNICIPAL Nº 13514/03		AUTOR: HABI	
CÓDIGO HABI	CÓDIGO DE TERRAS:	FABR	VERSÃO
		MODALIDADE	DOC.
		ETAPA	ORDEM
		DATA	FOLHA:
		MÊS	ANO
		0 7	0 7
			RD 010



LEGENDA:
 □ LIMITE DA ÁREA PÚBLICA
 NOTA:
 ÁREA MATRICULADA SOB Nº 48.087, NO 17º CRI

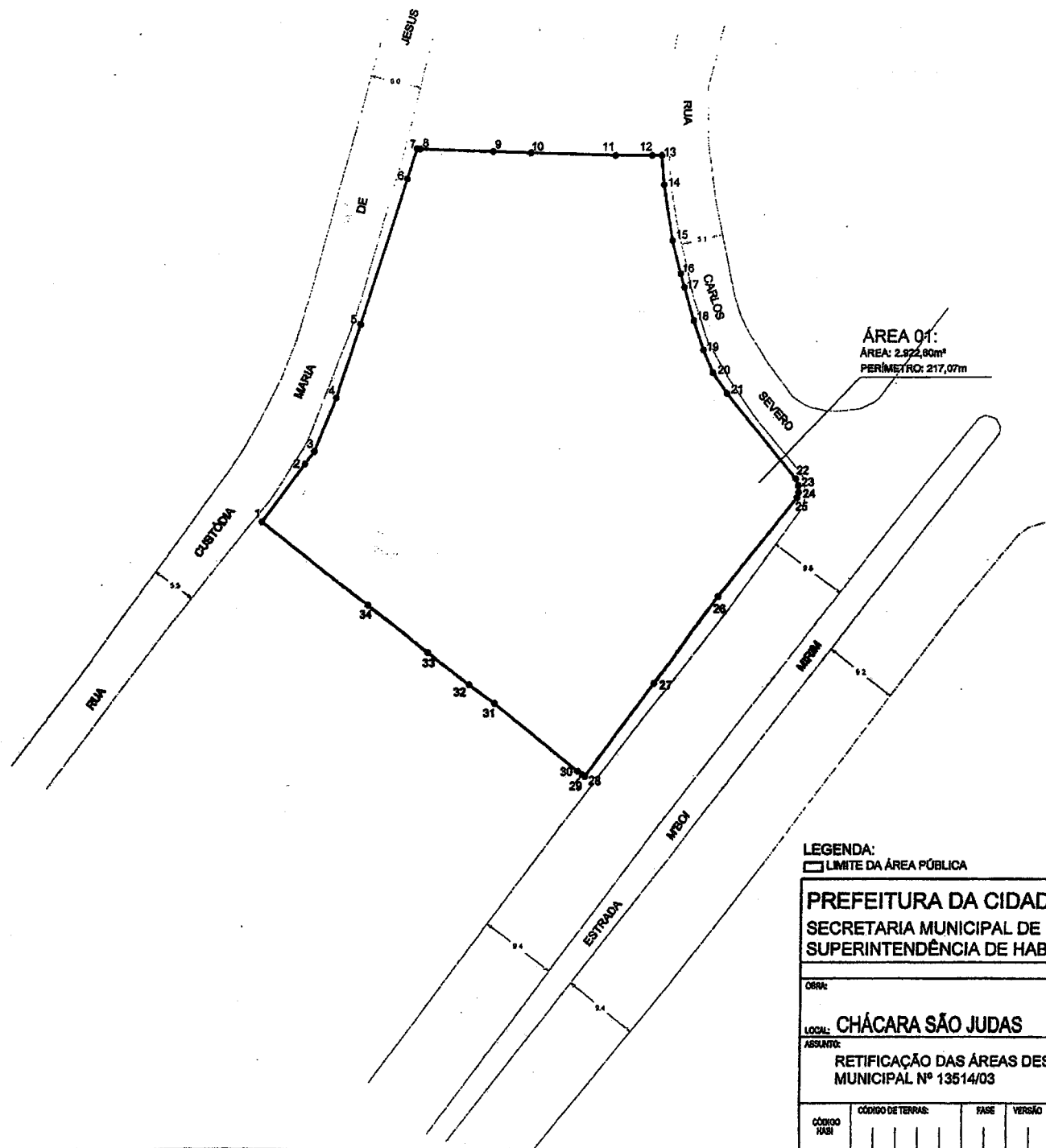
PREFEITURA DA CIDADE DE SÃO PAULO
SECRETARIA MUNICIPAL DE HABITAÇÃO - SEHAB
SUPERINTENDÊNCIA DE HABITAÇÃO POPULAR - HABI

OBJETIVO:										ESCALA:	
LOCAL: CAIXA D'ÁGUA										1: 500	
ASSUNTO: RETIFICAÇÃO DAS ÁREAS DESAFETADAS NOS ANEXOS I E II DA LEI MUNICIPAL Nº 13514/03										AUTOR:	
										HABI	
CÓDIGO HABI	CÓDIGO DE TERREIRO	FASE	VERBA	MODALIDADE	DOC.	ETAPA	ORDEM	DATA	ANO	FOLIO	
								07	07	RD-151	



LEGENDA:
 □ LIMITE DA ÁREA PÚBLICA

PREFEITURA DA CIDADE DE SÃO PAULO SECRETARIA MUNICIPAL DE HABITAÇÃO - SEHAB SUPERINTENDÊNCIA DE HABITAÇÃO POPULAR - HABI										
OBRA: CAMPOS MELLO I E II / JARDIM BANDEIRANTES								EBCL: 1: 2000		
ASSUNTO: RETIFICAÇÃO DAS ÁREAS DESAFETADAS NOS ANEXOS I E II DA LEI MUNICIPAL Nº 13614/03								AUTOR: HABI		
CÓDIGO HABI	CÓDIGO DE TERRAS	FASE	VERSÃO	MOVIDADE	DOC.	ETAPA	ORDEN	DATA MÊS	ANO	FOLHA RD 012
								07	07	



ÁREA 01:
 ÁREA: 2.872,60m²
 PERÍMETRO: 217,07m

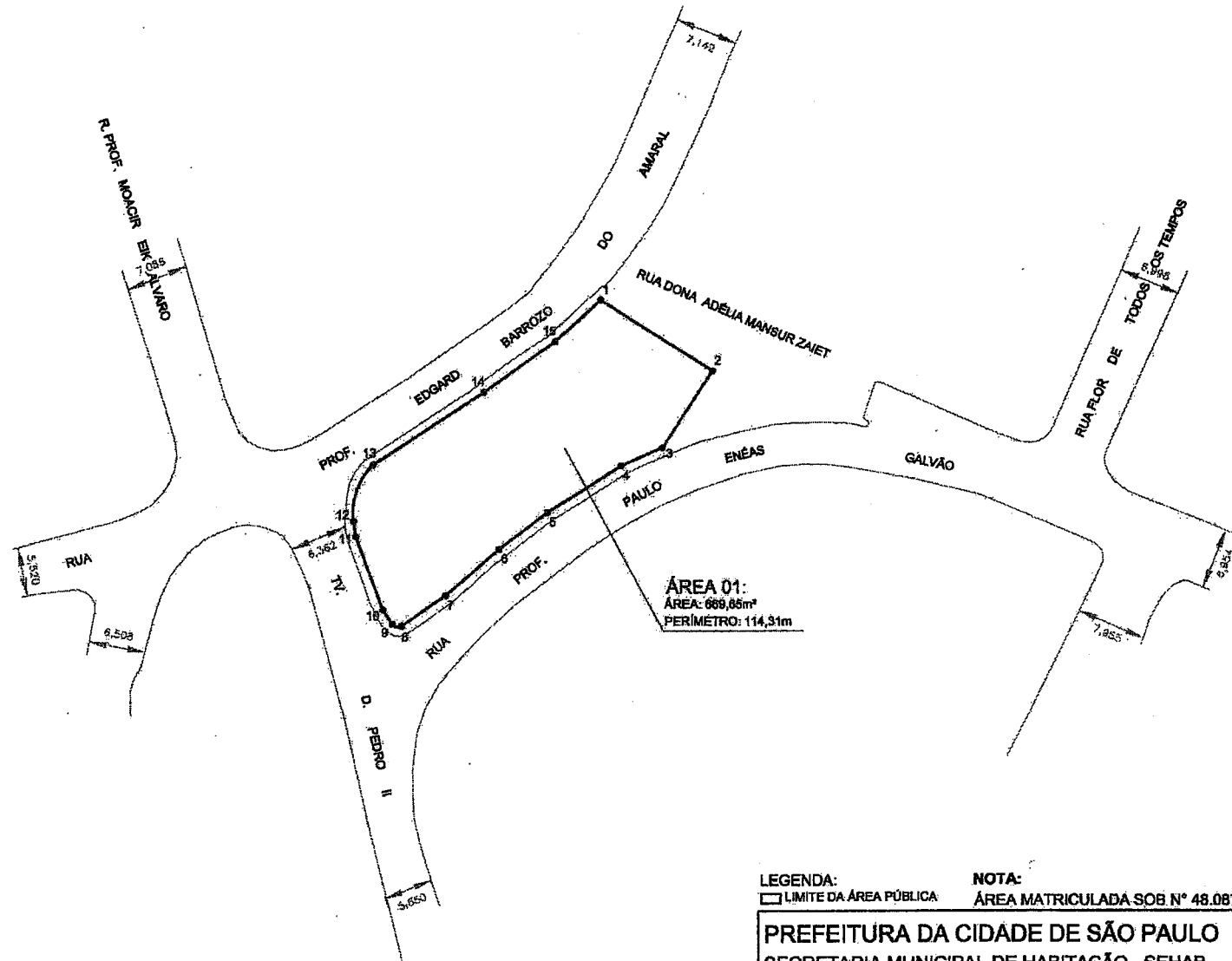
CROQUI DE LOCALIZAÇÃO



LEGENDA:
 - - - LIMITE DA ÁREA PÚBLICA

PREFEITURA DA CIDADE DE SÃO PAULO
 SECRETARIA MUNICIPAL DE HABITAÇÃO - SEHAB
 SUPERINTENDÊNCIA DE HABITAÇÃO POPULAR - HABI

OBRA:										Escala:				
LOCAL: CHÁCARA SÃO JUDAS										1: 500				
ASSUNTO:										AUTOR:				
RETIFICAÇÃO DAS ÁREAS DESAFETADAS NOS ANEXOS I E II DA LEI MUNICIPAL Nº 13514/03										HABI				
CÓDIGO HABI	CÓDIGO DE TERRAS:			FASE	VERSÃO	MUNICIDADE	DOC.	ETAPA	ORDEN	DATA		FOLHA		
										MESES	ANO			
										0	7	0	7	RD 014



LEGENDA:

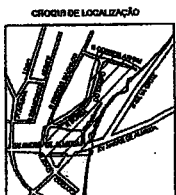
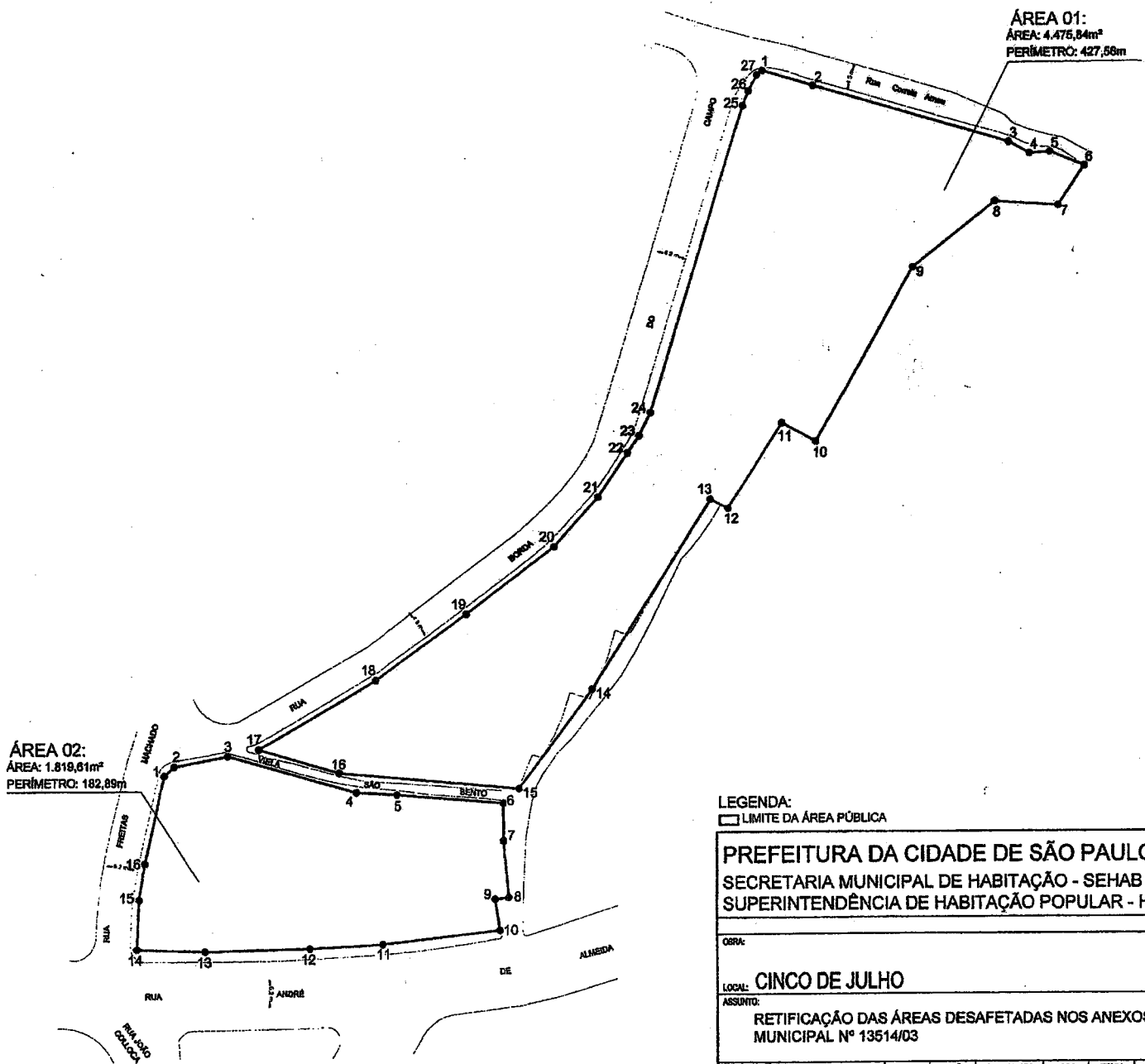
□ LIMITE DA ÁREA PÚBLICA

NOTA:

ÁREA MATRICULADA SOB N° 48.087 NO 17° CRI

PREFEITURA DA CIDADE DE SÃO PAULO
SECRETARIA MUNICIPAL DE HABITAÇÃO - SEHAB
SUPERINTENDÊNCIA DE HABITAÇÃO POPULAR - HABI

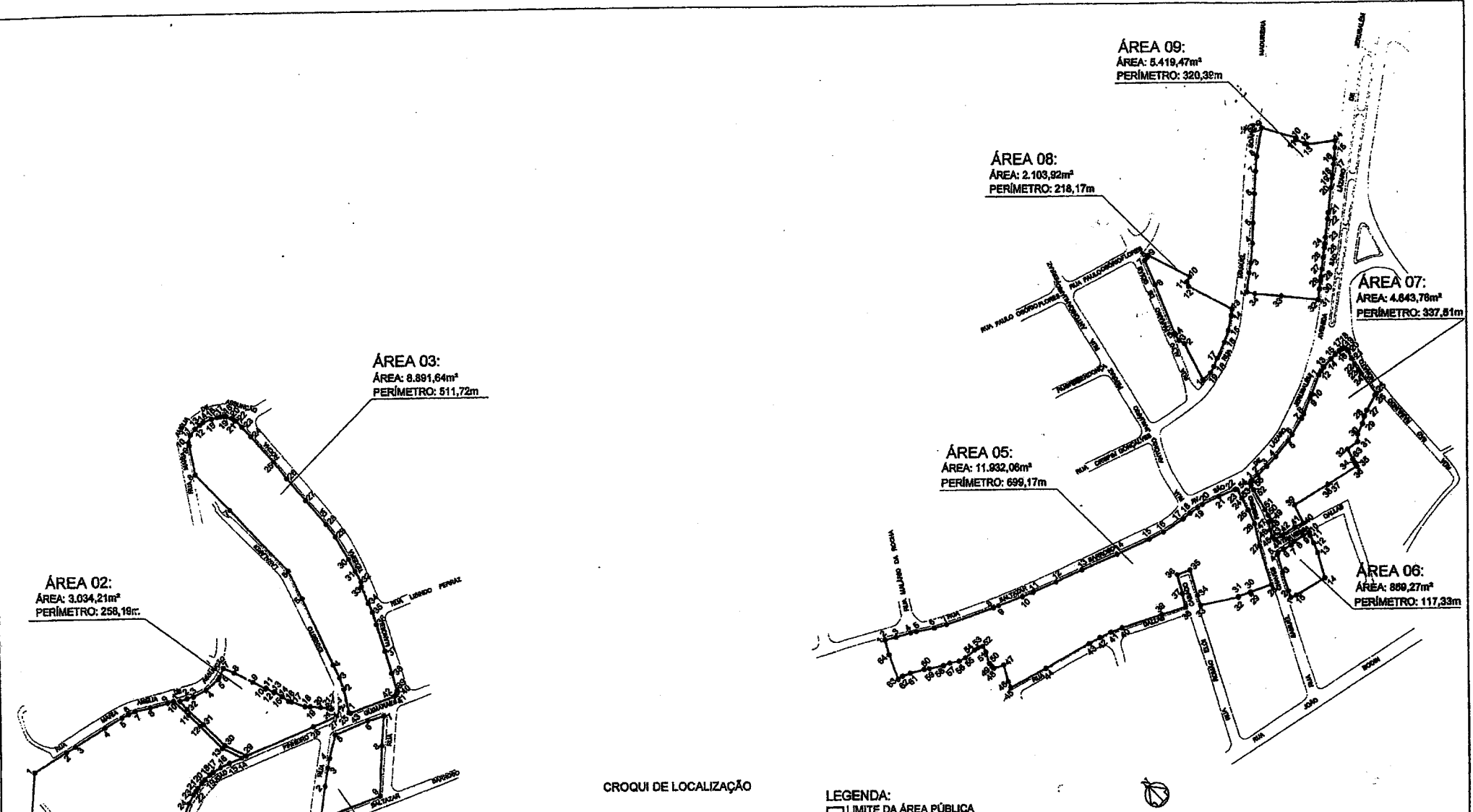
OBRAS:										ESCALA:	
LOCAL: CIDADE ADEMAR - VILA IMPÉRIO										1: 500	
ASSUNTO: RETIFICAÇÃO DAS ÁREAS DESAFETADAS NOS ANEXOS I E II DA LEI MUNICIPAL N° 13514/03										AUTOR:	
										HABI	
CÓDIGO HABI	CÓDIGO DE TERRAS:	FASE	VERSÃO	MODALIDADE	DOC.	ETAPA	ORDEM	DATA		FOLHA	
								MÊS	ANO	RD 152	
								0 7	0 7		



LEGENDA:
 □ LIMITE DA ÁREA PÚBLICA

PREFEITURA DA CIDADE DE SÃO PAULO
 SECRETARIA MUNICIPAL DE HABITAÇÃO - SEHAB
 SUPERINTENDÊNCIA DE HABITAÇÃO POPULAR - HABI

OBRA:										ESQ:		
LOCAL: CINCO DE JULHO										1: 750		
ASSUNTO: RETIFICAÇÃO DAS ÁREAS DESAFETADAS NOS ANEXOS I E II DA LEI MUNICIPAL Nº 13514/03										AUTOR: HABI		
CÓDIGO HABI	CÓDIGO DE TERRAS	FASE	VERSÃO	MODALIDADE	DOC.	ETAPA	ORDEN	DATA		FOLHA		
								MES	ANO	RD 016		
								07	07			

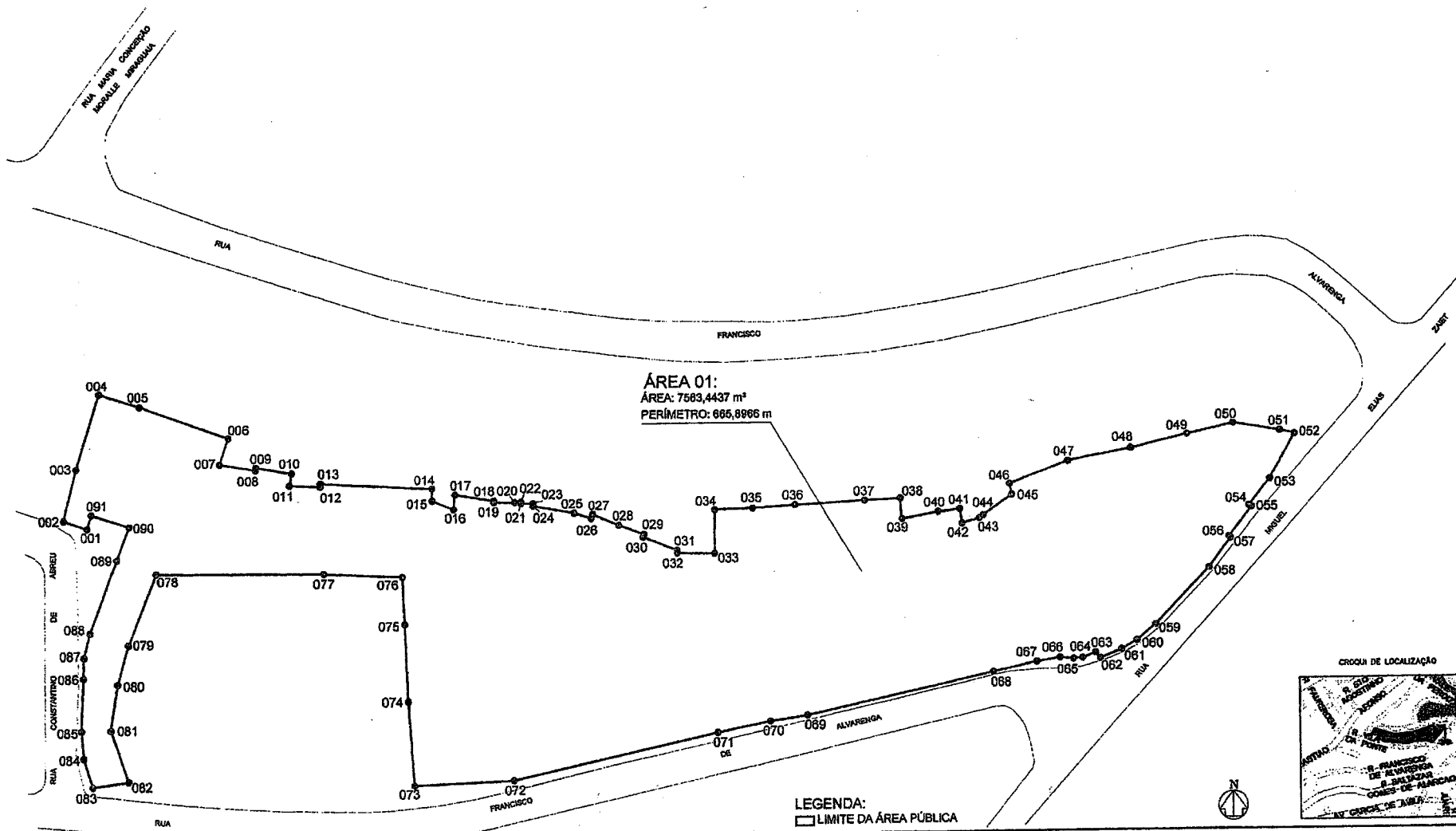


CROQUI DE LOCALIZAÇÃO



LEGENDA:
 □ LIMITE DA ÁREA PÚBLICA

PREFEITURA DA CIDADE DE SÃO PAULO SECRETARIA MUNICIPAL DE HABITAÇÃO - SEHAB SUPERINTENDÊNCIA DE HABITAÇÃO POPULAR - HABI											
LOCAL: COMPLEXO CÉLIA / IRENE / ETELVINA								ESC.: 1: 2500			
ASSINTE: RETIFICAÇÃO DAS ÁREAS DESAFETADAS NOS ANEXOS I E II DA LEI MUNICIPAL Nº 13514/03								AUTOR: HABI			
CÓDIGO HABI	CÓDIGO DE TERRAS	FASE	VERSÃO	MODALIDADE	DOC.	ETAPA	ORDEN	MES	DATA	ANO	FOLHA
								07	07		RD 019



ÁREA 01:
 ÁREA: 7583,4437 m²
 PERÍMETRO: 665,8966 m

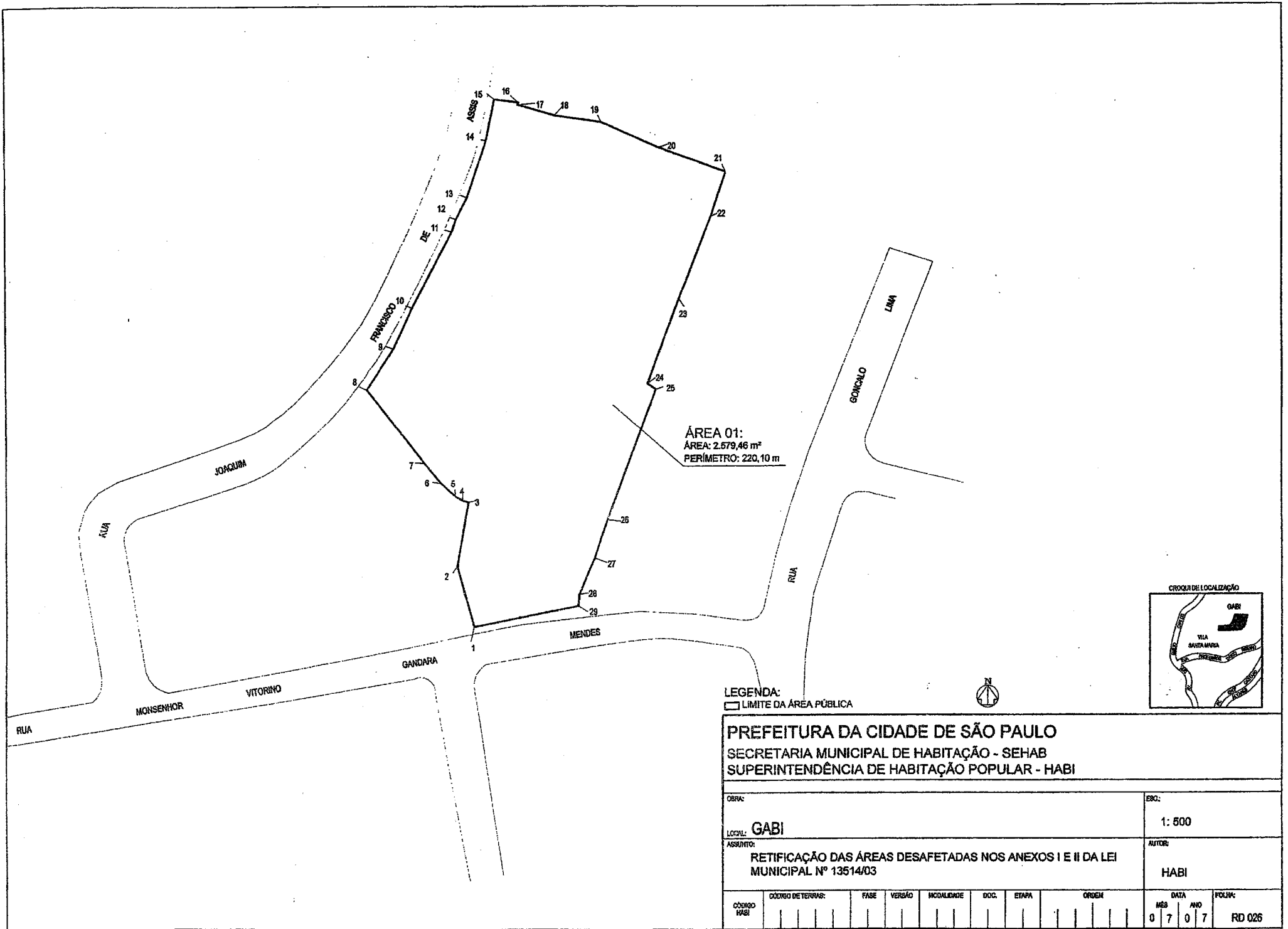


LEGENDA:
 - - - LIMITE DA ÁREA PÚBLICA

PREFEITURA DA CIDADE DE SÃO PAULO
SECRETARIA MUNICIPAL DE HABITAÇÃO - SEHAB
SUPERINTENDÊNCIA DE HABITAÇÃO POPULAR - HABI

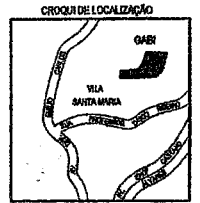
OBRA:		ESC:	
LOCAL: FRANCISCO ALVARENGA		1: 750	
ASSUNTO: RETIFICAÇÃO DAS ÁREAS DESAFETADAS NOS ANEXOS I E II DA LEI MUNICIPAL Nº 13514/03		AUTOR: HABI	

CÓDIGO HABI	CÓDIGO DE TERRAS		FASE	VERSÃO	MODALIDADE	DOC.	ETAPA	ORDEN	DATA			FOLHA	
									MÊS	ANO	DIA		
									0	7	0	7	RD 025

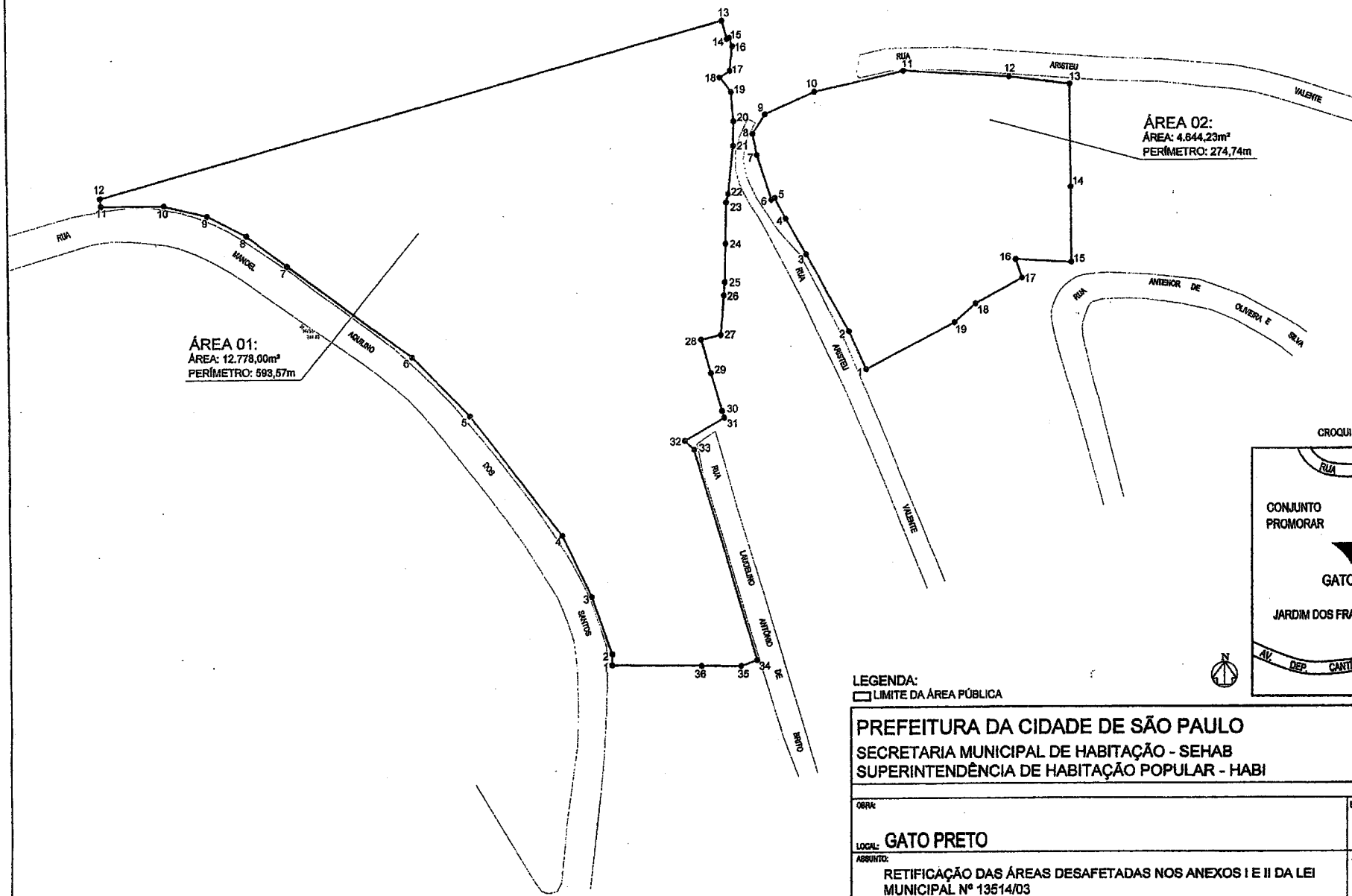


ÁREA 01:
 ÁREA: 2.579,46 m²
 PERÍMETRO: 220,10 m

LEGENDA:
 - - - LIMITE DA ÁREA PÚBLICA



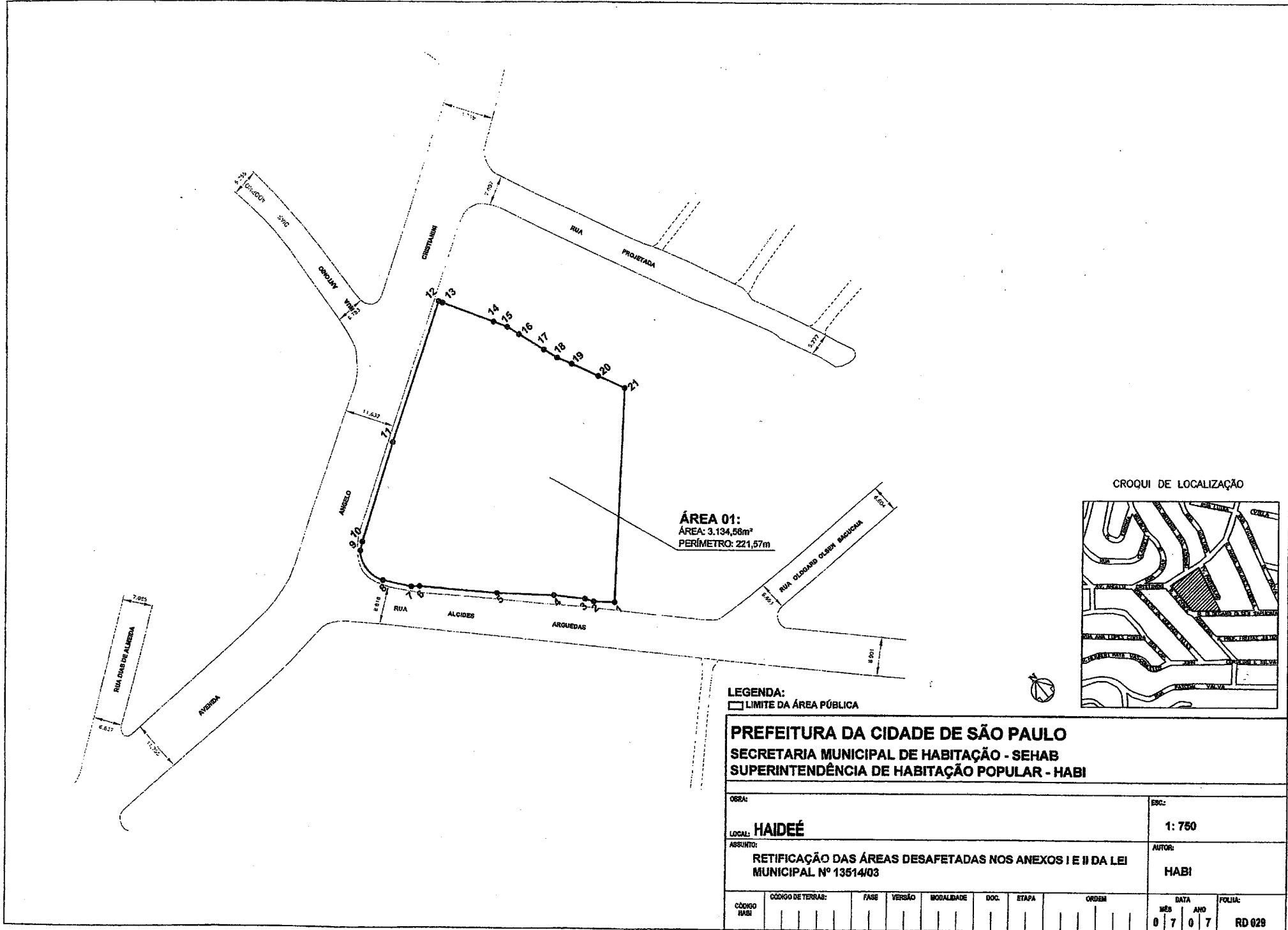
PREFEITURA DA CIDADE DE SÃO PAULO SECRETARIA MUNICIPAL DE HABITAÇÃO - SEHAB SUPERINTENDÊNCIA DE HABITAÇÃO POPULAR - HABI											
OBRA: GABI						ESC.: 1: 500					
LOCAL:						AUTOR:					
ASSUNTO: RETIFICAÇÃO DAS ÁREAS DESAFETADAS NOS ANEXOS I E II DA LEI MUNICIPAL Nº 13514/03						HABI					
CÓDIGO HABI	CÓDIGO DE TERRAS:	FASE	VERSÃO	MODALIDADE	DOC.	ETAPA	ORDEN	DATA	MEB	ANO	FOLHA:
								07	07		RD 026



LEGENDA:
 □ LIMITE DA ÁREA PÚBLICA

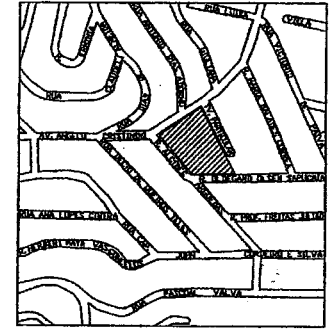
PREFEITURA DA CIDADE DE SÃO PAULO
SECRETARIA MUNICIPAL DE HABITAÇÃO - SEHAB
SUPERINTENDÊNCIA DE HABITAÇÃO POPULAR - HABI

ORVM:		EDC:							
LOCAL: GATO PRETO		1: 1000							
ABRINTO: RETIFICAÇÃO DAS ÁREAS DESAFETADAS NOS ANEXOS I E II DA LEI MUNICIPAL Nº 13514/03		AUTOR: HABI							
CÓDIGO HABI	CÓDIGO DE TERRAS	FASE	VERSÃO	MODALIDADE	DOC.	ETAPA	ORDEN	DATA	FOLHA
								MES: 07 ANO: 07	RD 028



ÁREA 01:
 ÁREA: 3.134,56m²
 PERÍMETRO: 221,57m

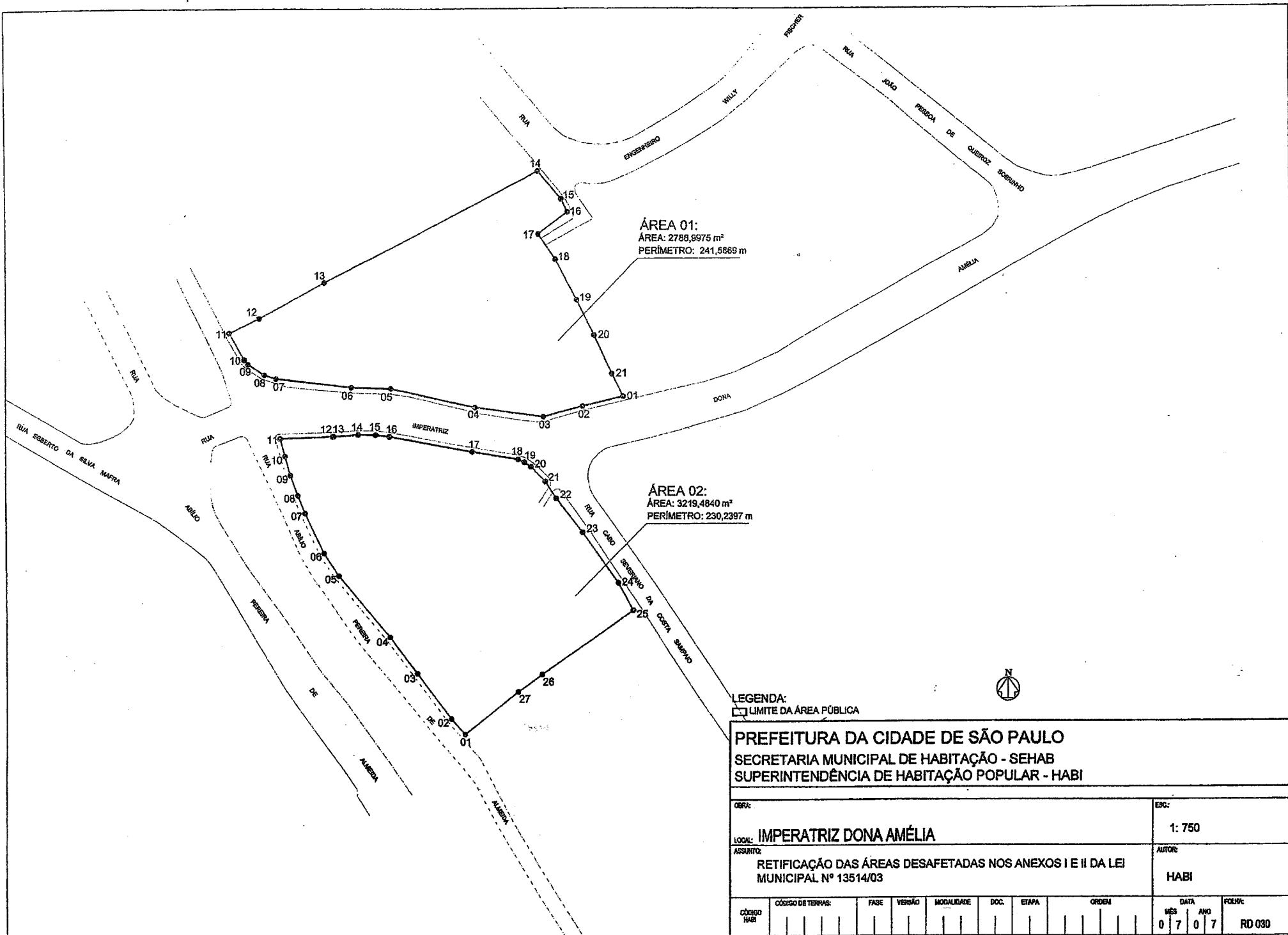
CROQUI DE LOCALIZAÇÃO

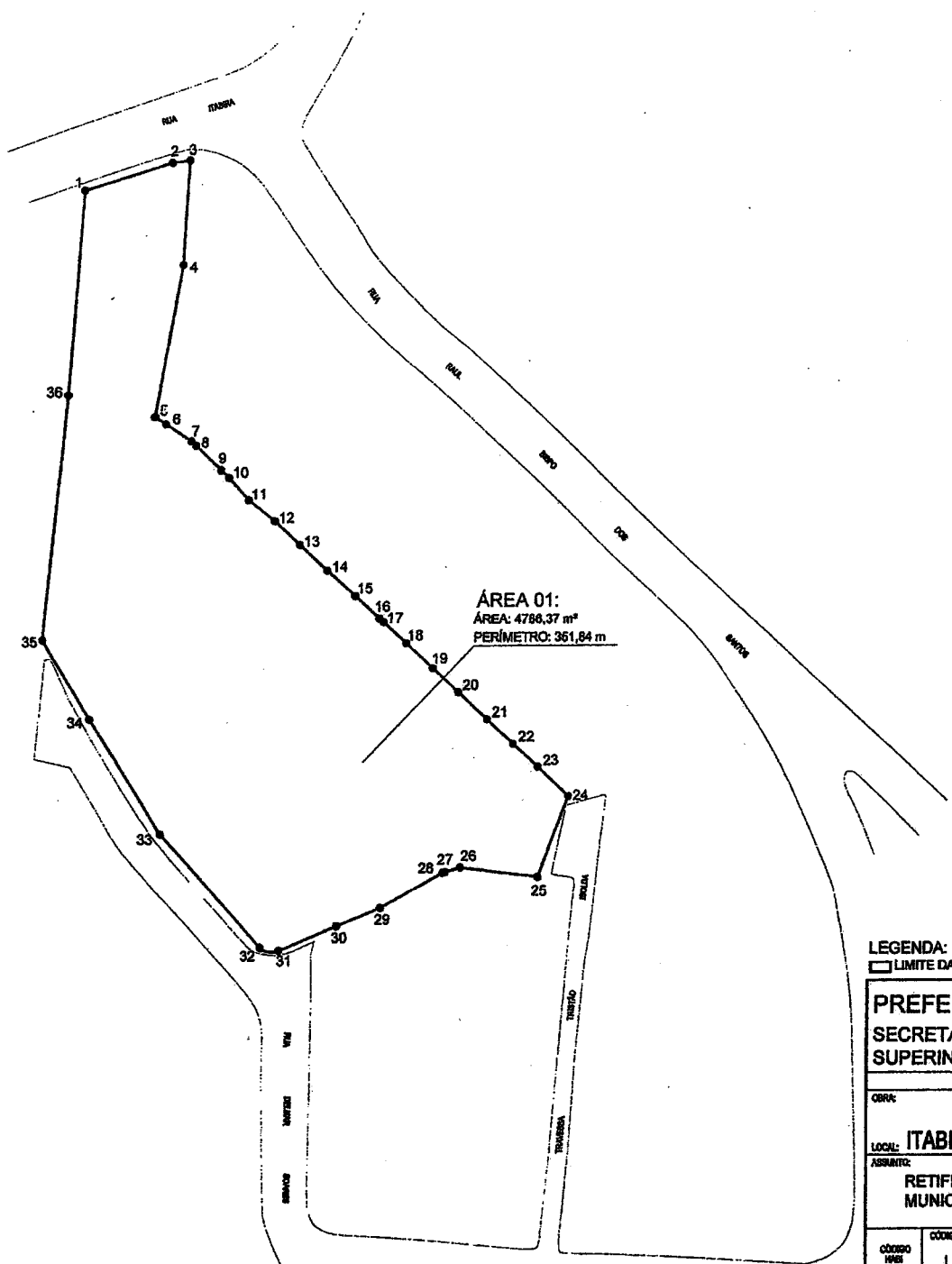


LEGENDA:
 □ LIMITE DA ÁREA PÚBLICA

PREFEITURA DA CIDADE DE SÃO PAULO
SECRETARIA MUNICIPAL DE HABITAÇÃO - SEHAB
SUPERINTENDÊNCIA DE HABITAÇÃO POPULAR - HABI

ORÇÁ:										ESC:		
LOCAL: HAIDEE										1: 750		
ASSUNTO: RETIFICAÇÃO DAS ÁREAS DESAFETADAS NOS ANEXOS I E II DA LEI MUNICIPAL Nº 13514/03										AUTOR: HABI		
CÓDIGO HABI	CÓDIGO DE TERRAS:	FASE	VERSÃO	MODALIDADE	DOC.	ETAPA	ORDEN	DATA		FOLIA:		
								MÊS	ANO	RD 029		
								07	07			

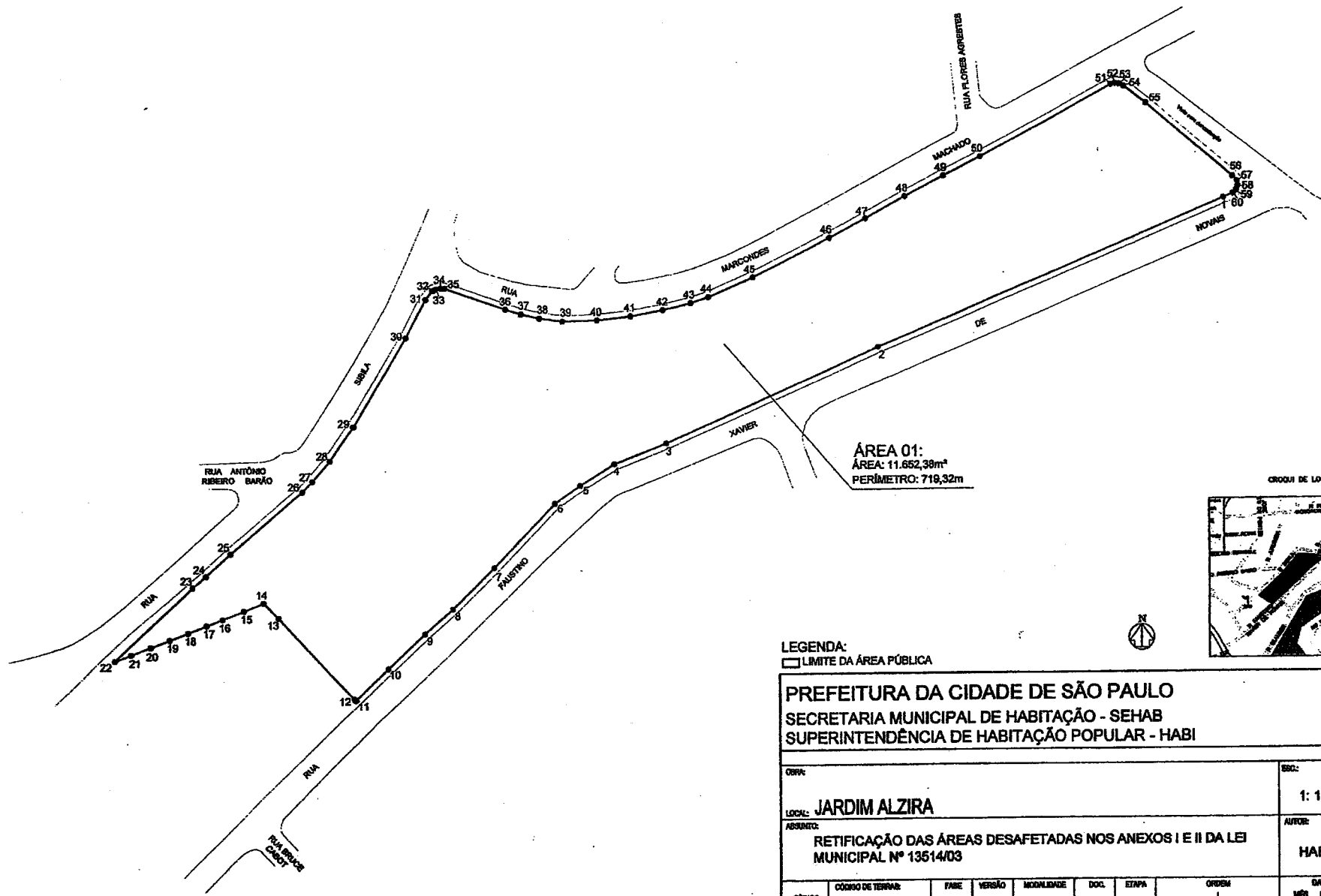




LEGENDA:
 □ LIMITE DA ÁREA PÚBLICA

PREFEITURA DA CIDADE DE SÃO PAULO
SECRETARIA MUNICIPAL DE HABITAÇÃO - SEHAB
SUPERINTENDÊNCIA DE HABITAÇÃO POPULAR - HABI

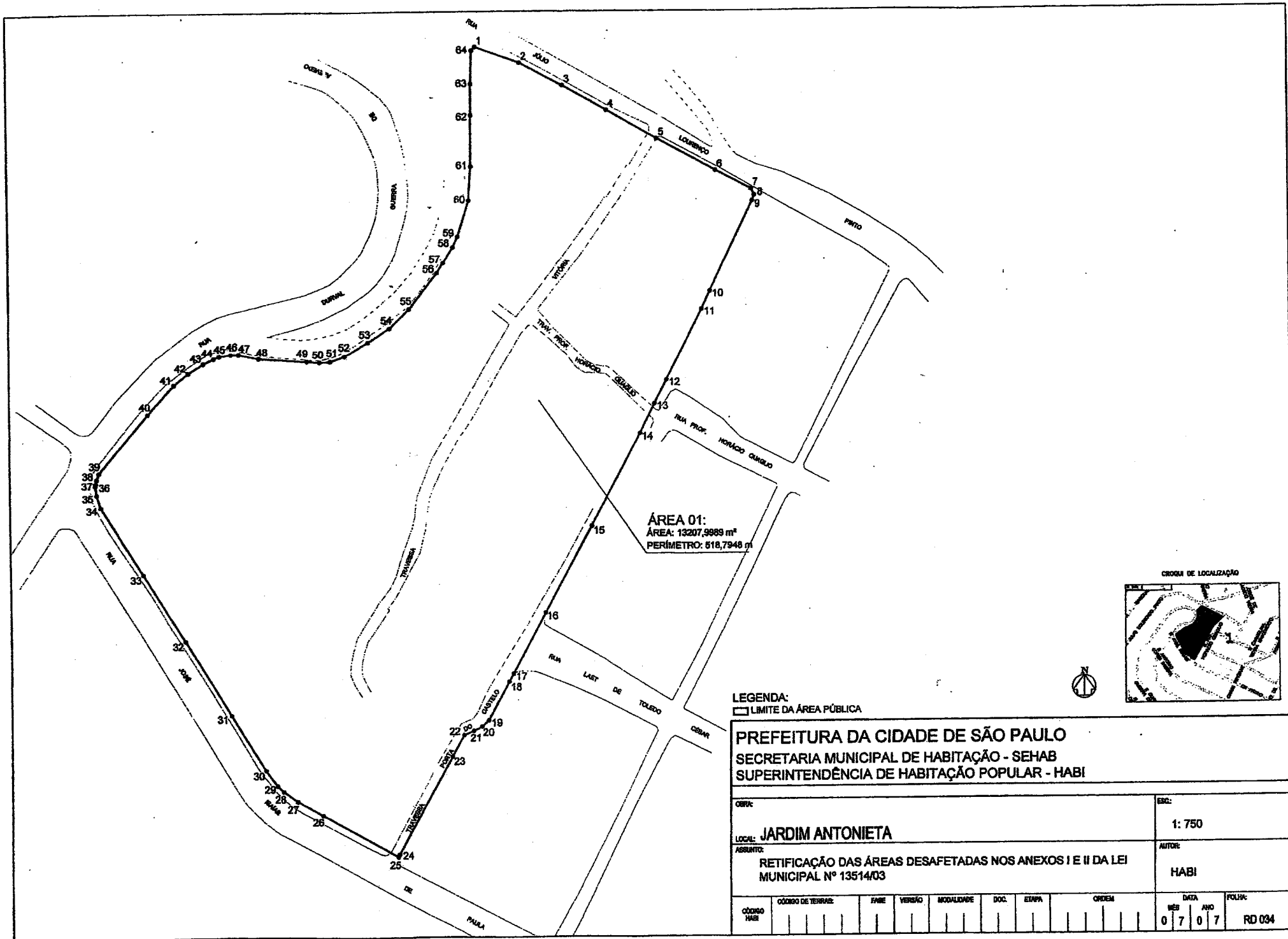
OBRA:										ESC.: 1: 750	
LOCAL: ITABIRA (PEDRA BRANCA)										AURC:	
ASSUNTO: RETIFICAÇÃO DAS ÁREAS DESAFETADAS NOS ANEXOS I E II DA LEI MUNICIPAL Nº 13514/03										HABI	
CÓDIGO HAB	CÓDIGO DE TERRA:	FABR	VEREÇ	MOBILIDADE	DOC	ESPA	ORDEM	MES	DIA	ANO	FOLHA:
								0	7	0	7
										RD 032	



LEGENDA:
 □ LIMITE DA ÁREA PÚBLICA

PREFEITURA DA CIDADE DE SÃO PAULO
SECRETARIA MUNICIPAL DE HABITAÇÃO - SEHAB
SUPERINTENDÊNCIA DE HABITAÇÃO POPULAR - HABI

OBRA:							Escala:					
LOCAL: JARDIM ALZIRA							1: 1000					
ASSUNTO:							AUTOR:					
RETIFICAÇÃO DAS ÁREAS DESAFETADAS NOS ANEXOS I E II DA LEI MUNICIPAL Nº 13514/03							HABI					
CÓDIGO URB	CÓDIGO DE TERRENO	FABR	VERSÃO	MODALIDADE	DOC.	ETAPA	ORDEM	DATA	FOUN:	MES	ANO	FOLHA
								07	07	07		RD 033

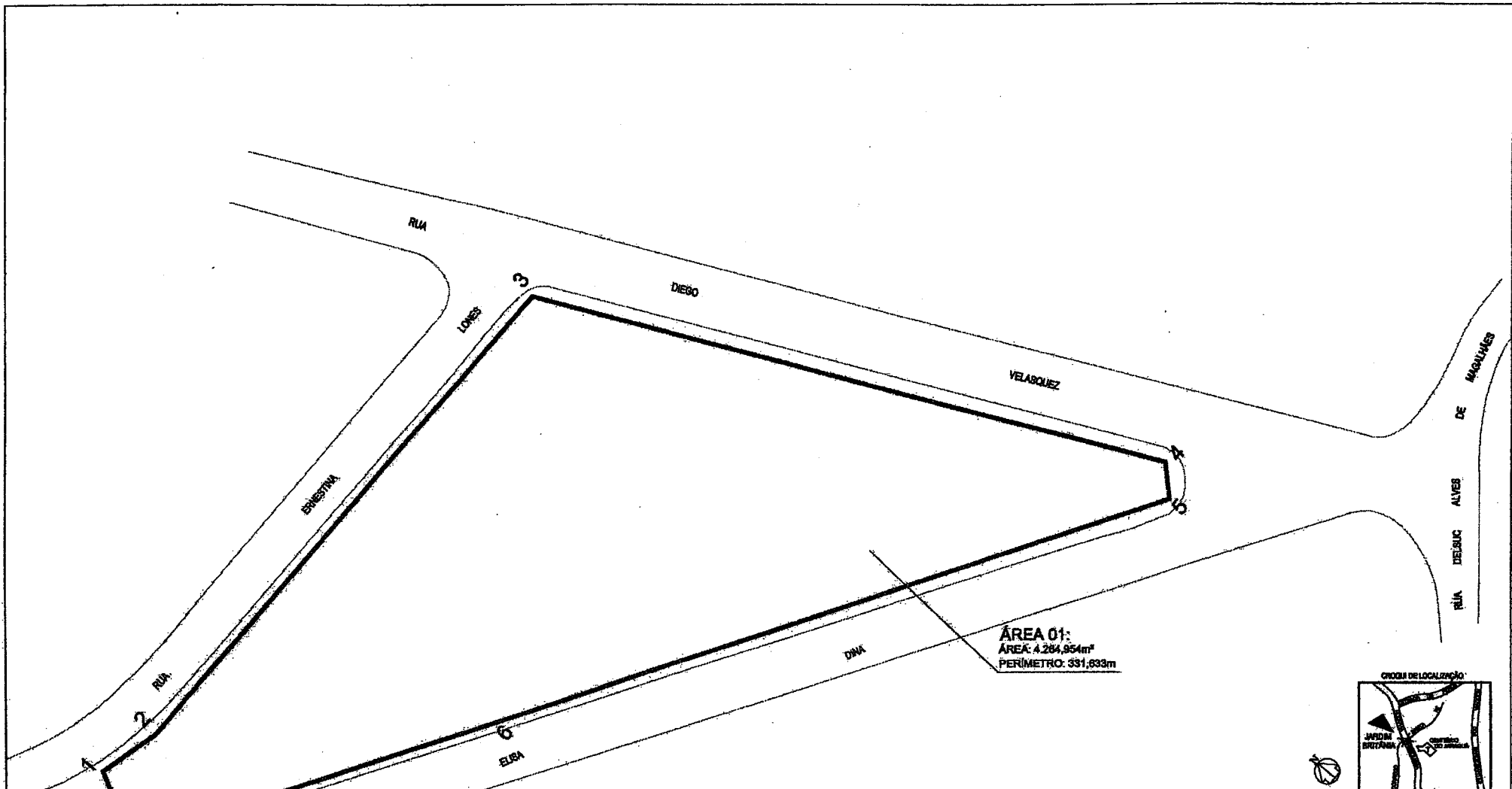


ÁREA 01:
 ÁREA: 13207,9989 m²
 PERÍMETRO: 518,7948 m

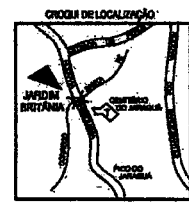
LEGENDA:
 [Dashed line symbol] LIMITE DA ÁREA PÚBLICA

PREFEITURA DA CIDADE DE SÃO PAULO
 SECRETARIA MUNICIPAL DE HABITAÇÃO - SEHAB
 SUPERINTENDÊNCIA DE HABITAÇÃO POPULAR - HABI

OBJ: JARDIM ANTONIETA										ESC: 1: 750	
ASSUNTO: RETIFICAÇÃO DAS ÁREAS DESAFETADAS NOS ANEXOS I E II DA LEI MUNICIPAL Nº 13514/03										AUTOR: HABI	
CÓDIGO HABI	CÓDIGO DE TERRAS	FABR	VERSO	MODALIDADE	DOC.	ETAPA	ORDEN	MES	ANO	FOLHA	
								07	07	RD 034	



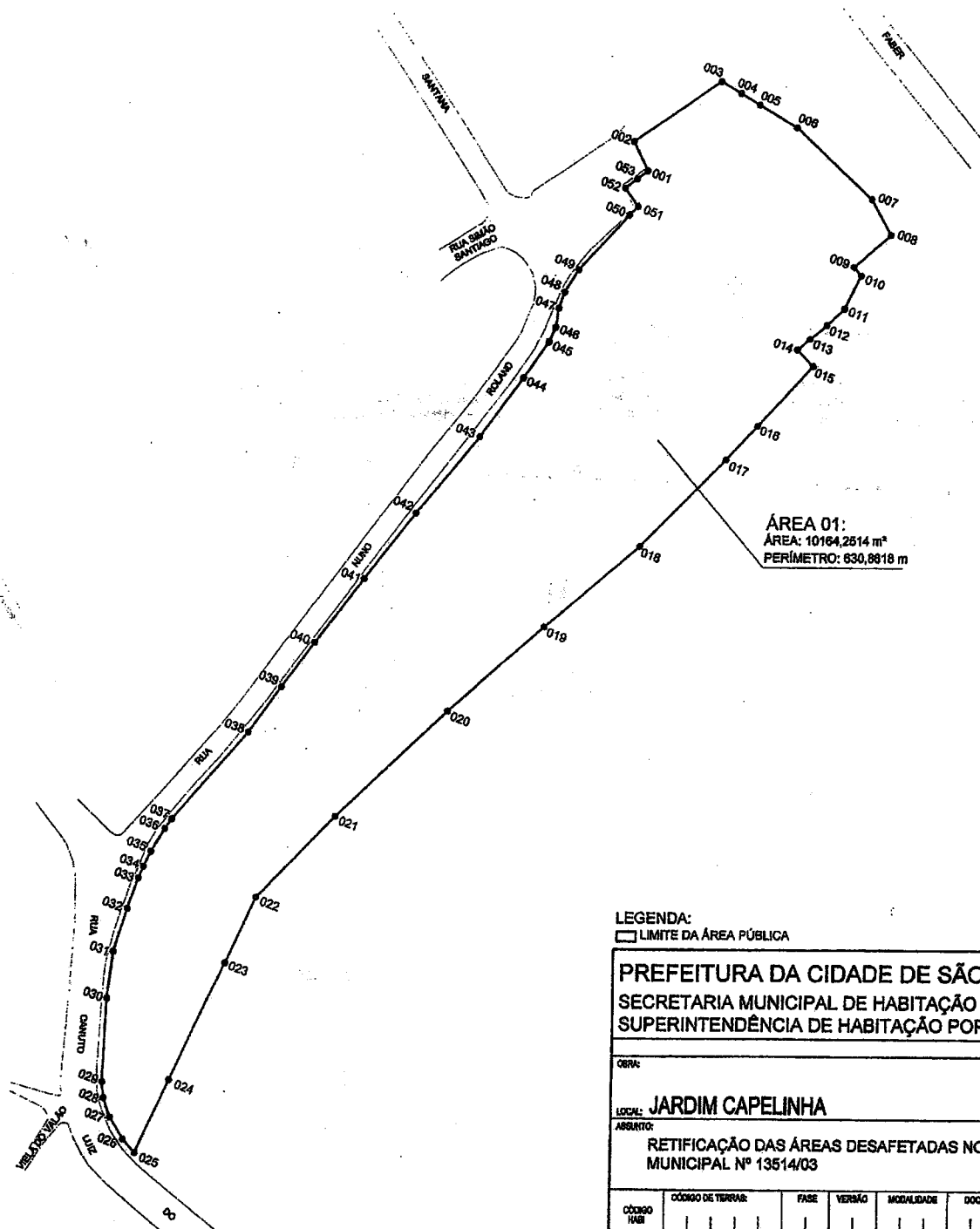
ÁREA 01:
 ÁREA: 4.284,954m²
 PERÍMETRO: 331,933m



LEGENDA: LIMITE DA ÁREA PÚBLICA NOTA: ÁREA MATRICULADA SOB. Nº 48.087 NO 17º CRI

PREFEITURA DA CIDADE DE SÃO PAULO
SECRETARIA MUNICIPAL DE HABITAÇÃO - SEHAB
SUPERINTENDÊNCIA DE HABITAÇÃO POPULAR - HABI

CRIA:										ECL:	
LOCAL: JARDIM BRITÂNIA										1: 500	
ASSUNTO: RETIFICAÇÃO DAS ÁREAS DESAFETADAS NOS ANEXOS I E II DA LEI MUNICIPAL Nº 13514/03										AUTOR:	
										HABI	
CÓDIGO HABI	CÓDIGO DE TERREIS	FASE	VERSÃO	MODALIDADE	DOC.	ETAPA	ORDEM	MÊS	DATA	ANO	FOLHA
								07	07	07	RD-155



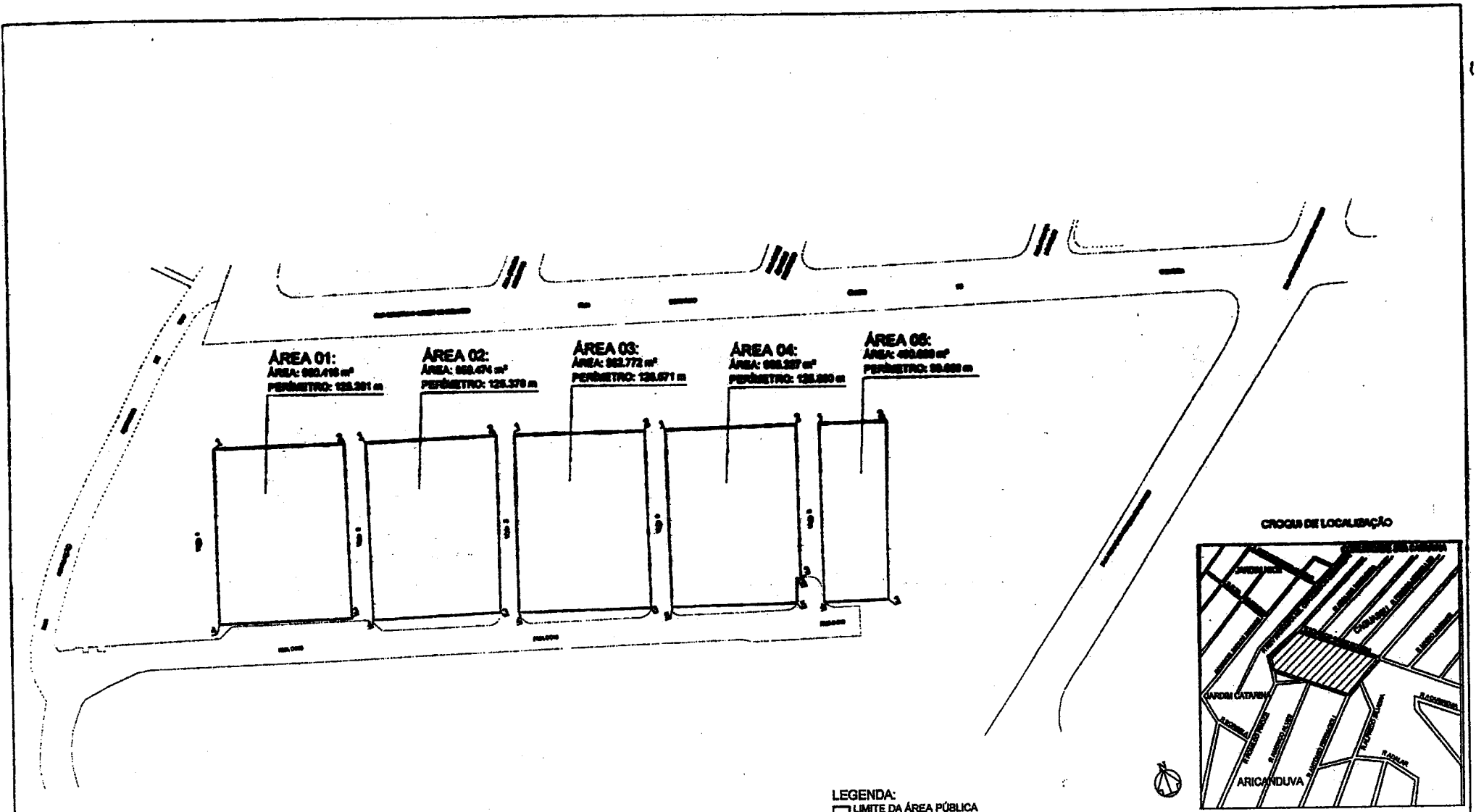
ÁREA 01:
 ÁREA: 10164,2514 m²
 PERÍMETRO: 630,8618 m

CRONO DE LOCALIZAÇÃO



LEGENDA:
 - - - LIMITE DA ÁREA PÚBLICA

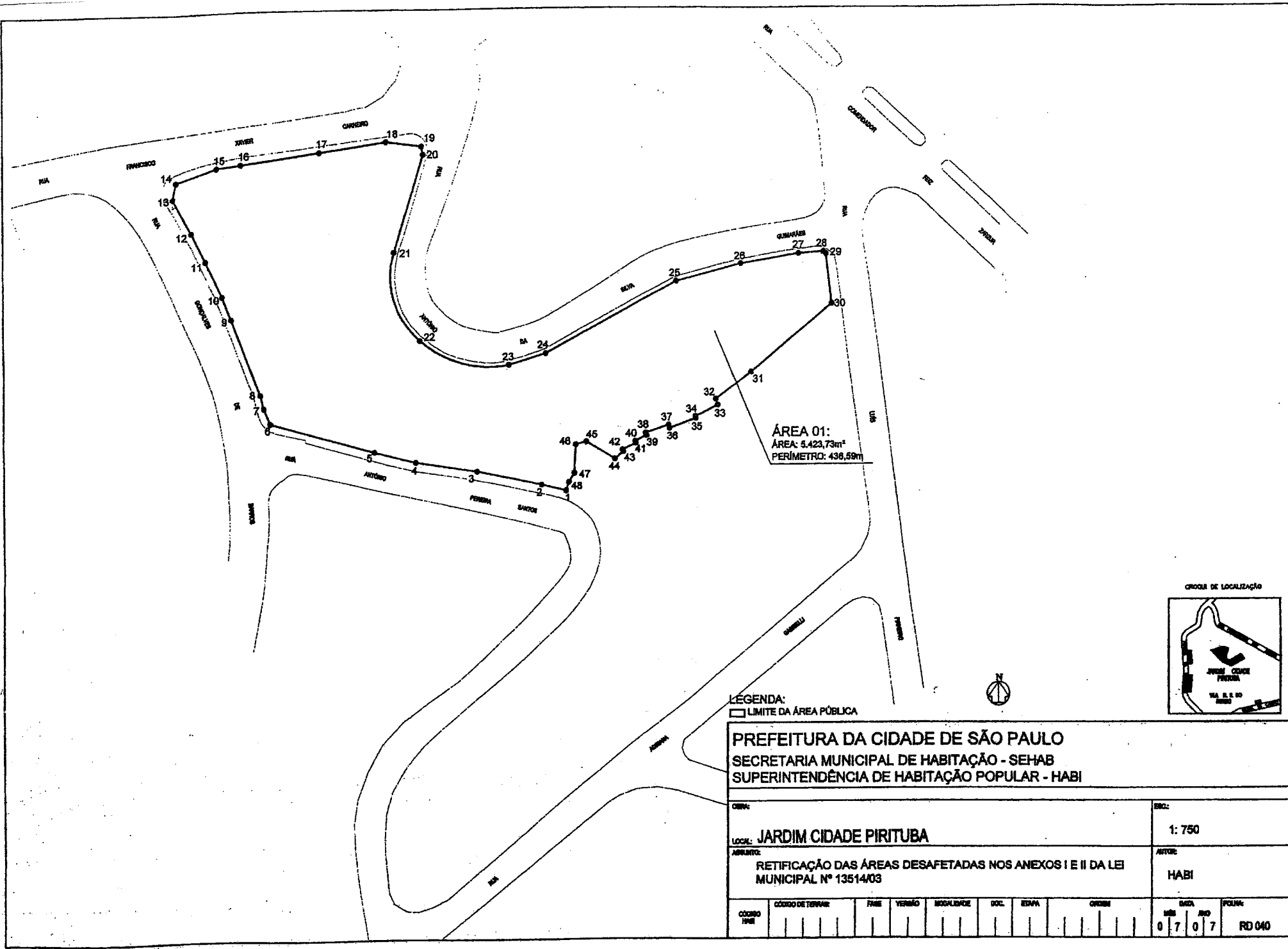
PREFEITURA DA CIDADE DE SÃO PAULO SECRETARIA MUNICIPAL DE HABITAÇÃO - SEHAB SUPERINTENDÊNCIA DE HABITAÇÃO POPULAR - HABI										
OBRA: JARDIM CAPELINHA					ESCR.: 1: 1000					
LOCAL: RETIFICAÇÃO DAS ÁREAS DESAFETADAS NOS ANEXOS I E II DA LEI MUNICIPAL Nº 13514/03					AUTOR: HABI					
CÓDIGO HABI	CÓDIGO DE TERRAS	FASE	VERSÃO	MODALIDADE	DOC.	ETAPA	ORDEN	DATA MES	ANO	FOLHA
								07	07	RD 037



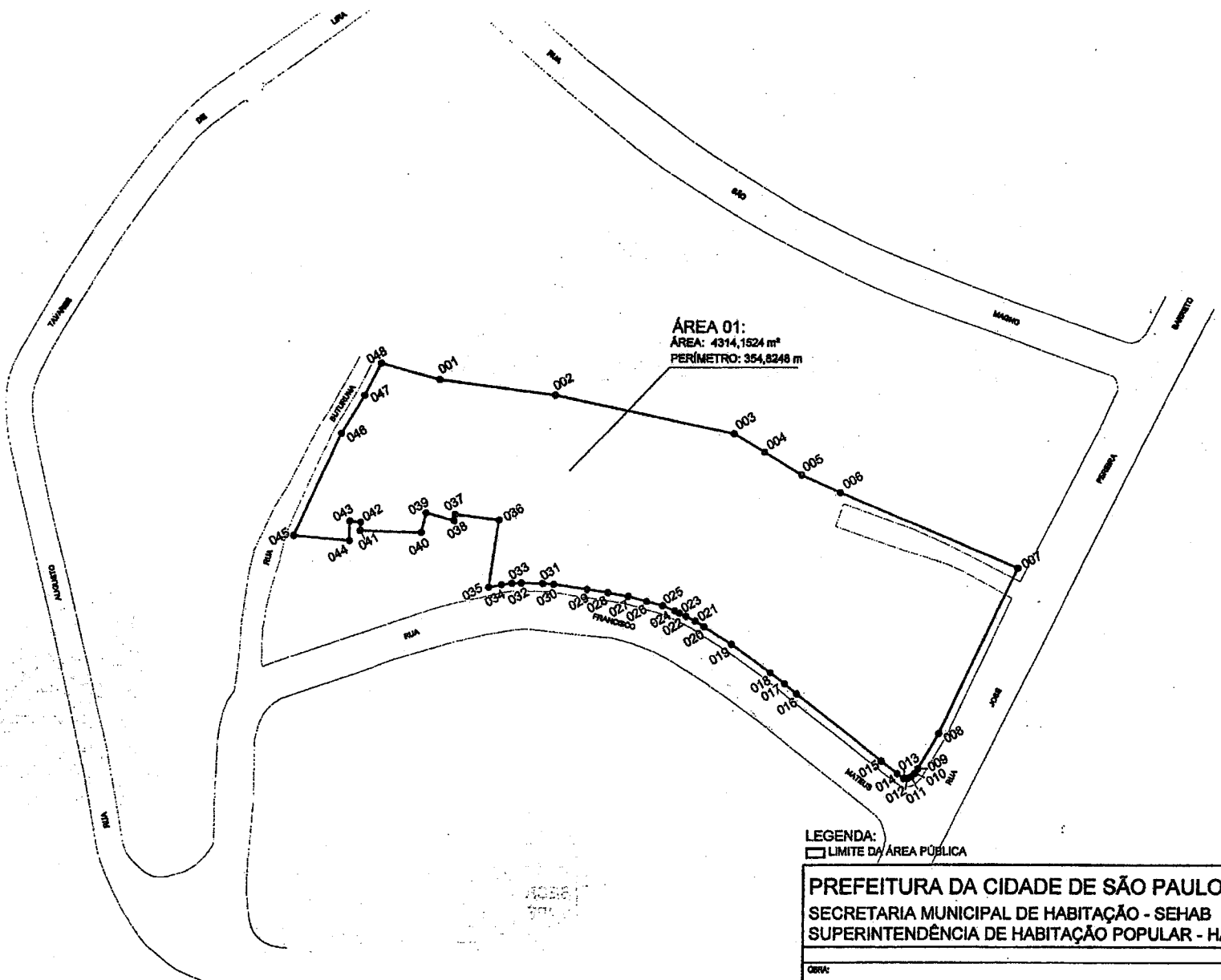
LEGENDA:
 - - - LIMITE DA ÁREA PÚBLICA

PREFEITURA DA CIDADE DE SÃO PAULO
SECRETARIA MUNICIPAL DE HABITAÇÃO - SEHAB
SUPERINTENDÊNCIA DE HABITAÇÃO POPULAR - HABI

OBRA:		ENC:	
LOCAL: JARDIM CATARINA		1: 750	
ASSUNTO: RETIFICAÇÃO DAS ÁREAS DESAFETADAS NOS ANEXOS I E II DA LEI MUNICIPAL Nº 13514/03		AUTOR: HABI	
CÓDIGO HABI	CÓDIGO DE TERREIR	FABR	VERSÃO
		MOBILIDADE	DOC.
		ETAPA	ORDEN
		DATA	FOLHA:
		MÊS ANO	RD 039
		0 7 0 7	



PREFEITURA DA CIDADE DE SÃO PAULO SECRETARIA MUNICIPAL DE HABITAÇÃO - SEHAB SUPERINTENDÊNCIA DE HABITAÇÃO POPULAR - HABI										
CIVIL:					ENC:					
LOCAL: JARDIM CIDADE PIRITUBA					Escala: 1: 750					
ASSUNTO:					AUTOR:					
RETIFICAÇÃO DAS ÁREAS DESAFETADAS NOS ANEXOS I E II DA LEI MUNICIPAL Nº 13514/03					HABI					
CÓDIGO TRAB	CÓDIGO DE TERMO:	FONE	VERBÃO	MODALIDADE	DOC.	EXATA	ORDEN	DATA MES	ANO	FOLHA RD 040
								07	07	



CRONO DE LOCALIZAÇÃO



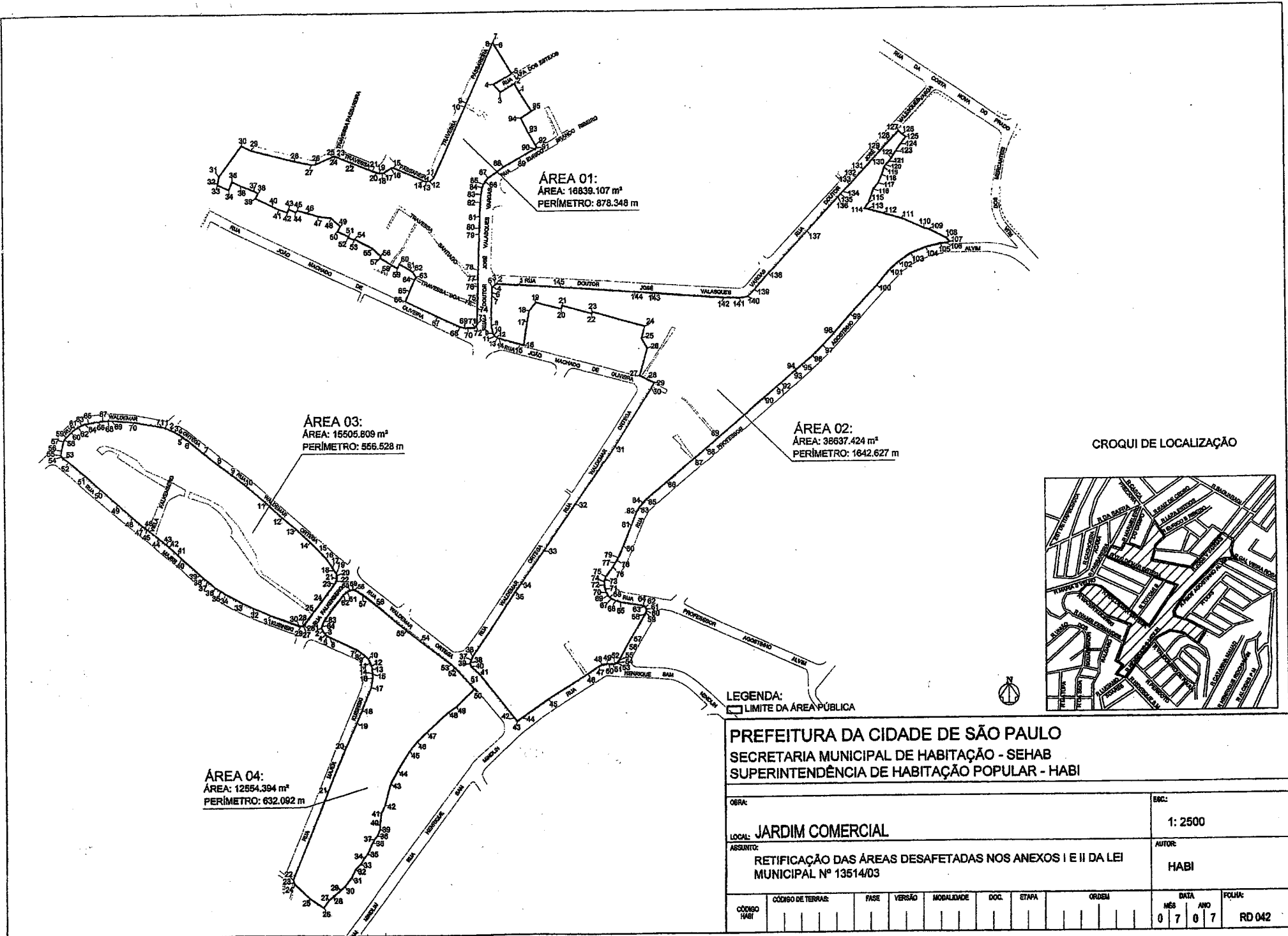
LEGENDA:
 □ LIMITE DA ÁREA PÚBLICA

PREFEITURA DA CIDADE DE SÃO PAULO
SECRETARIA MUNICIPAL DE HABITAÇÃO - SEHAB
SUPERINTENDÊNCIA DE HABITAÇÃO POPULAR - HABI

OBRA: LOCAL: **JARDIM CLIMAX** ESC: 1: 750

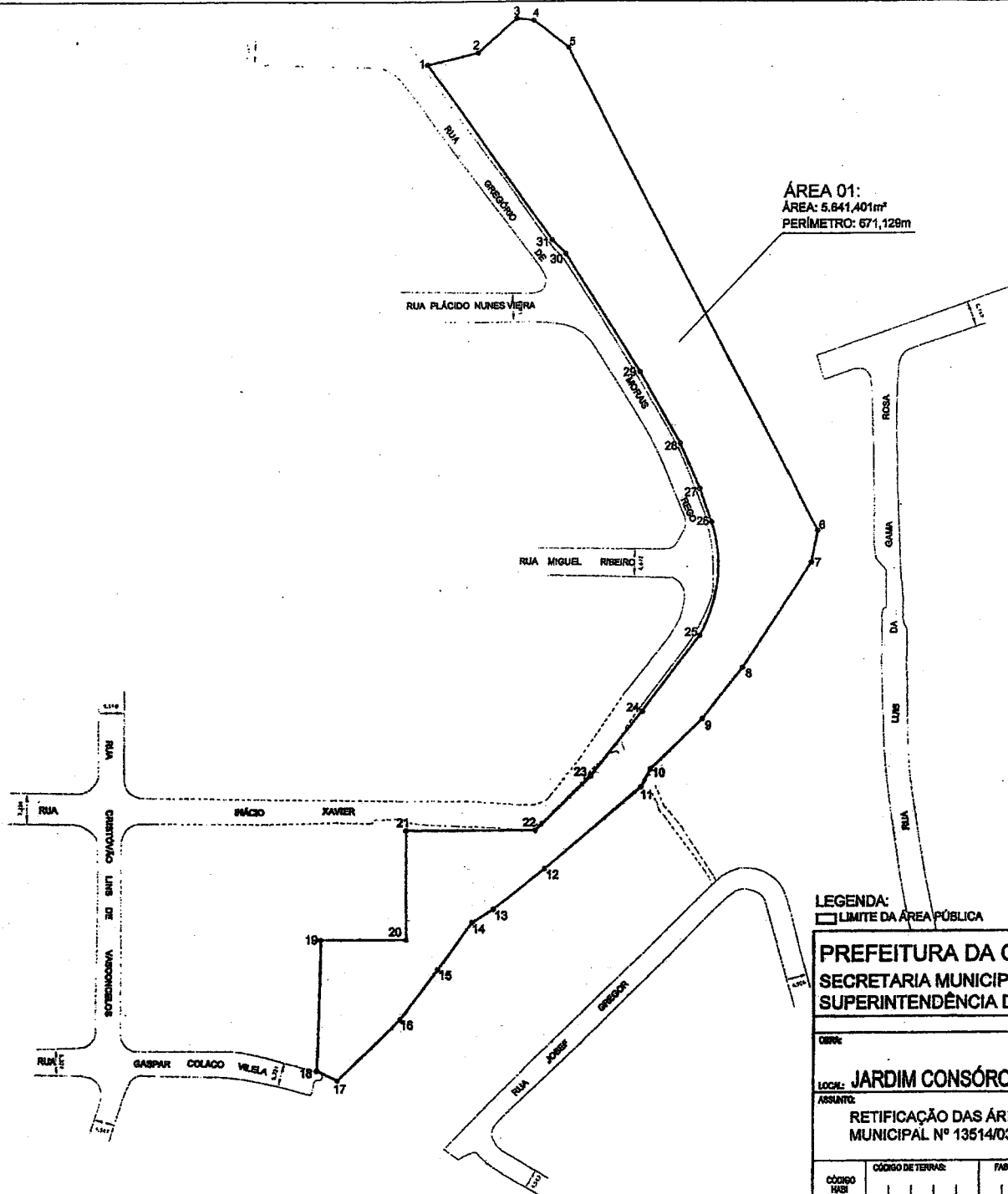
ASSUNTO: RETIFICAÇÃO DAS ÁREAS DESAFETADAS NOS ANEXOS I E II DA LEI MUNICIPAL Nº 13514/03 AUTOR: HABI

CÓDIGO HABI	CÓDIGO DE TERRAS	FASE	VERSÃO	MODALIDADE	DOC.	ETAPA	ORDEM	DATA			FOLHA	
								MES	ANO	DIAS		
								0	7	0	7	RD 041



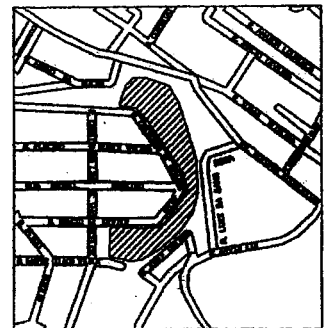
PREFEITURA DA CIDADE DE SÃO PAULO
SECRETARIA MUNICIPAL DE HABITAÇÃO - SEHAB
SUPERINTENDÊNCIA DE HABITAÇÃO POPULAR - HABI

OBRA: JARDIM COMERCIAL							ENC.: 1: 2500			
ASSUNTO: RETIFICAÇÃO DAS ÁREAS DESAFETADAS NOS ANEXOS I E II DA LEI MUNICIPAL Nº 13514/03							AUTOR: HABI			
CÓDIGO HABI	CÓDIGO DE TERRAS	FASE	VERSÃO	MODALIDADE	DOC.	ETAPA	ORDEM	DATA MÊS	ANO	FOLHA
								07	07	RD 042



ÁREA 01:
 ÁREA: 5.841,401m²
 PERÍMETRO: 671,128m

CROQUI DE LOCALIZAÇÃO

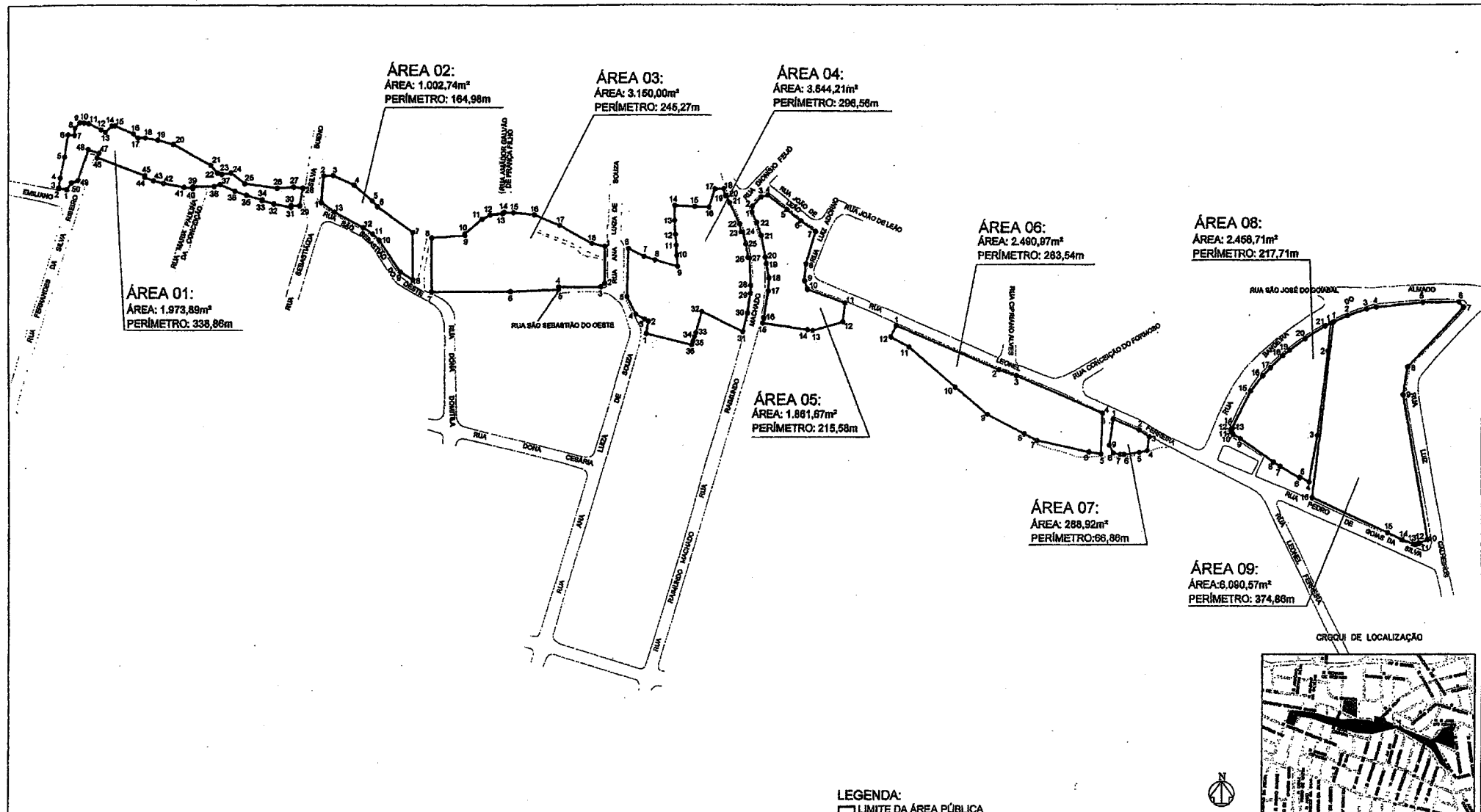


LEGENDA:
 □ LIMITE DA ÁREA PÚBLICA

PREFEITURA DA CIDADE DE SÃO PAULO
SECRETARIA MUNICIPAL DE HABITAÇÃO - SEHAB
SUPERINTENDÊNCIA DE HABITAÇÃO POPULAR - HABI

ORIGEM:	ESCALA:
LOCAL: JARDIM CONSÓRCIO I	1:1000
ASSUNTO:	AUTOR:
RETIFICAÇÃO DAS ÁREAS DESAFETADAS NOS ANEXOS I E II DA LEI MUNICIPAL Nº 13514/03	HABI

CÓDIGO HABI	CÓDIGO DE TERRAS	FASE	VERSÃO	MODALIDADE	DOC.	ETAPA	ORDEM	DATA		FOLHA:
								MÊS	ANO	
								07	07	RD 043



ÁREA 01:
 ÁREA: 1.973,89m²
 PERÍMETRO: 338,86m

ÁREA 02:
 ÁREA: 1.002,74m²
 PERÍMETRO: 164,98m

ÁREA 03:
 ÁREA: 3.160,00m²
 PERÍMETRO: 246,27m

ÁREA 04:
 ÁREA: 3.644,21m²
 PERÍMETRO: 296,56m

ÁREA 05:
 ÁREA: 1.861,67m²
 PERÍMETRO: 215,58m

ÁREA 06:
 ÁREA: 2.480,87m²
 PERÍMETRO: 283,54m

ÁREA 08:
 ÁREA: 2.468,71m²
 PERÍMETRO: 217,71m

ÁREA 07:
 ÁREA: 288,92m²
 PERÍMETRO: 66,88m

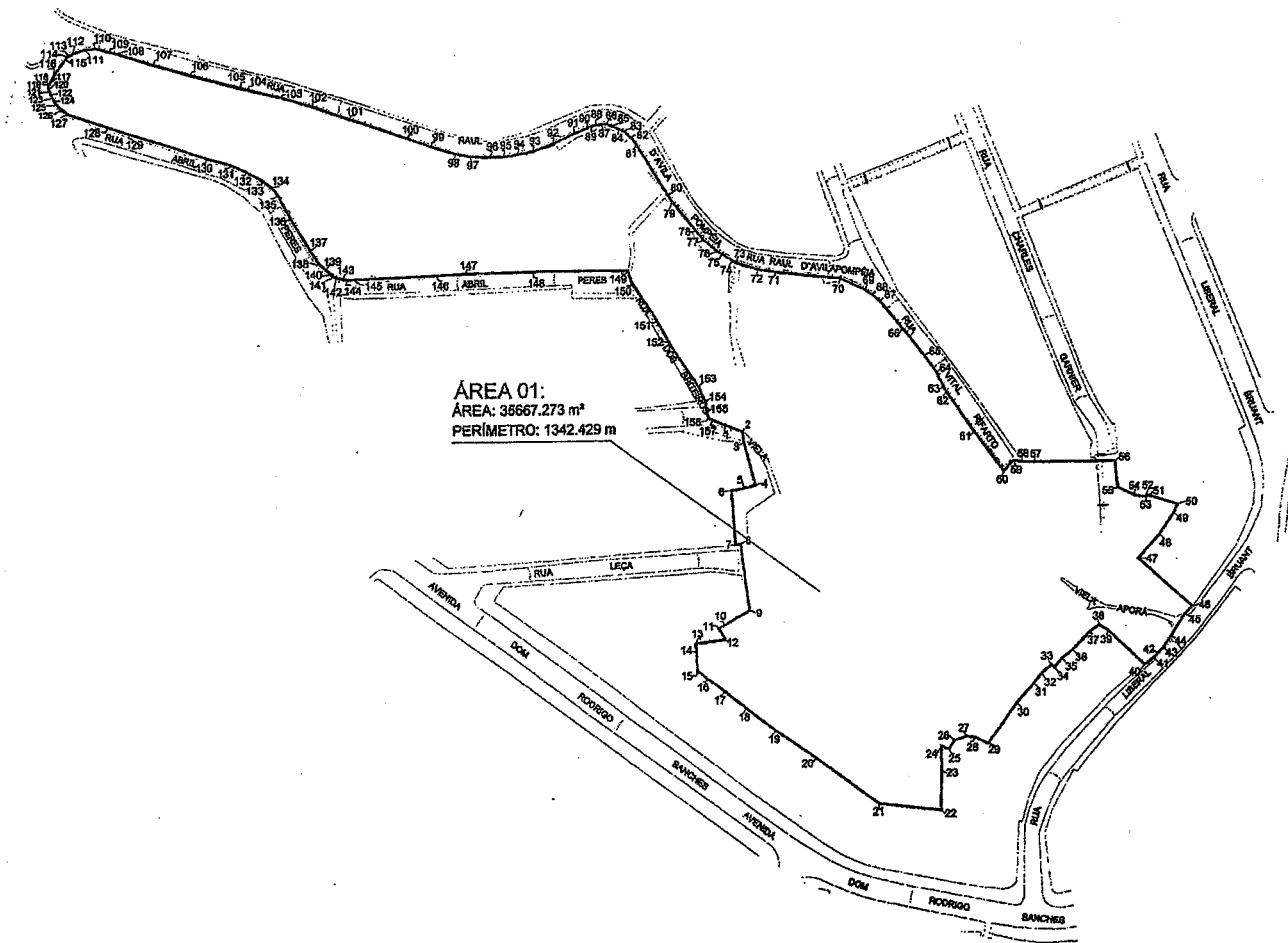
ÁREA 09:
 ÁREA: 6.080,57m²
 PERÍMETRO: 374,88m

LEGENDA:
 □ LIMITE DA ÁREA PÚBLICA

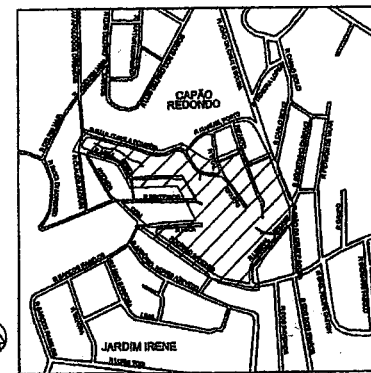


PREFEITURA DA CIDADE DE SÃO PAULO
SECRETARIA MUNICIPAL DE HABITAÇÃO - SEHAB
SUPERINTENDÊNCIA DE HABITAÇÃO POPULAR - HABI

OBRA:										EBC:			
LOCAL: JARDIM COTINHA										1: 2000			
ASSUNTO: RETIFICAÇÃO DAS ÁREAS DESAFETADAS NOS ANEXOS I E II DA LEI MUNICIPAL Nº 13514/03										AUTOR: HABI			
CÓDIGO HAB	CÓDIGO DE TERRAS:	FASE	VERSÃO	MODALIDADE	DOC.	ETAPA	ORDEM	DATA:					
								MES	ANO	FOLHA:			
								07	07	RD 044			



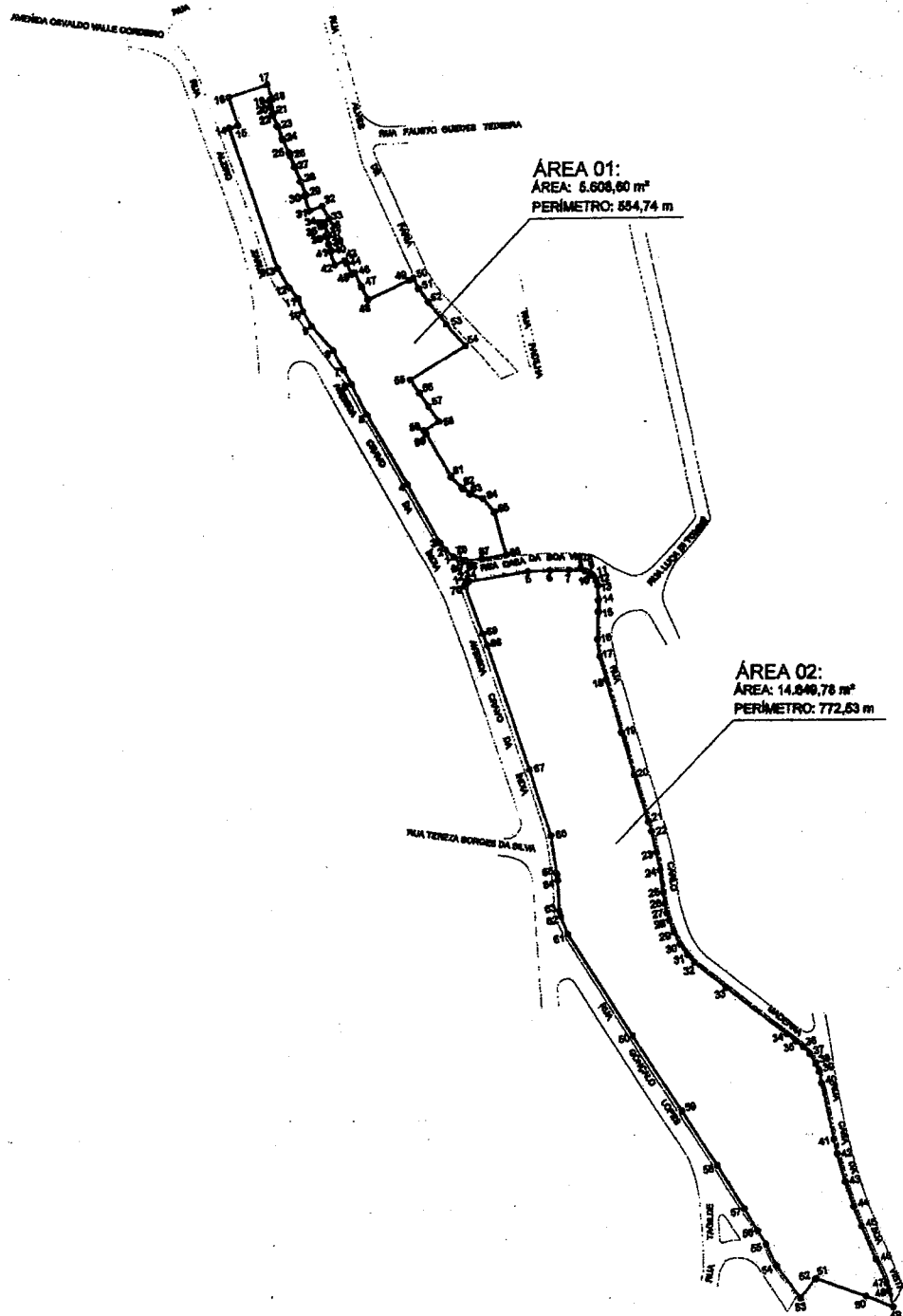
CROQUI DE LOCALIZAÇÃO



LEGENDA:
 □ LIMITE DA ÁREA PÚBLICA

PREFEITURA DA CIDADE DE SÃO PAULO
SECRETARIA MUNICIPAL DE HABITAÇÃO - SEHAB
SUPERINTENDÊNCIA DE HABITAÇÃO POPULAR - HABI

OBRA:		ESCALA:	
LOCAL: JARDIM DAS ROSAS		1: 2000	
ASSUNTO:		AUTOR:	
RETIFICAÇÃO DAS ÁREAS DESAFETADAS NOS ANEXOS I E II DA LEI MUNICIPAL Nº 13514/03		HABI	
CÓDIGO HABI	CÓDIGO DE TERREAS:	FASE	VERSÃO
		LOCALIDADE	DOC.
		ETAPA	ORDEM
		DATA	FOLHA:
		MÊS	ANO
		0 7	0 7
			RD 047



AREA 01:
 ÁREA: 6.608,60 m²
 PERÍMETRO: 854,74 m

AREA 02:
 ÁREA: 14.848,78 m²
 PERÍMETRO: 772,53 m

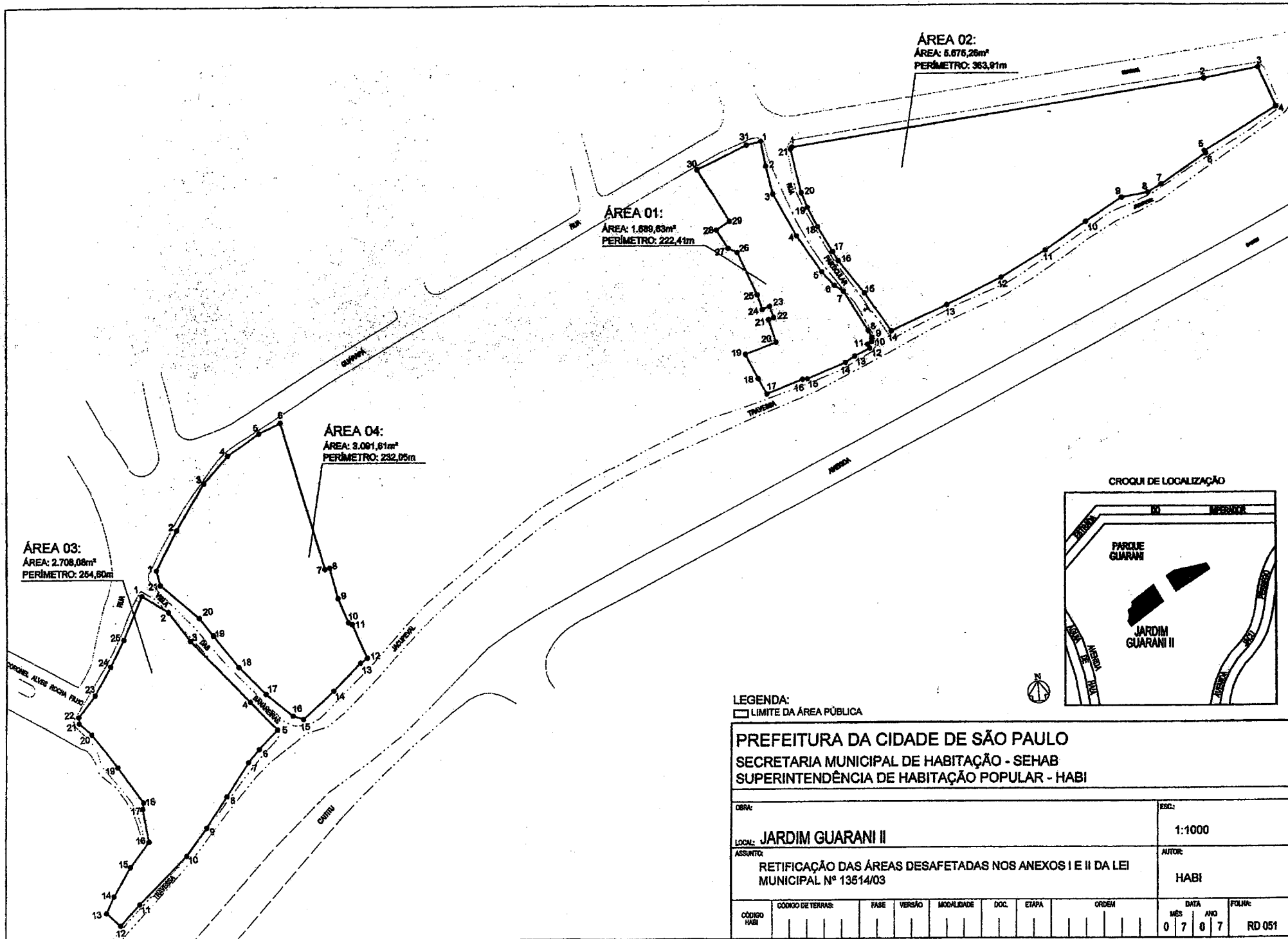
CROQUI DE LOCALIZAÇÃO

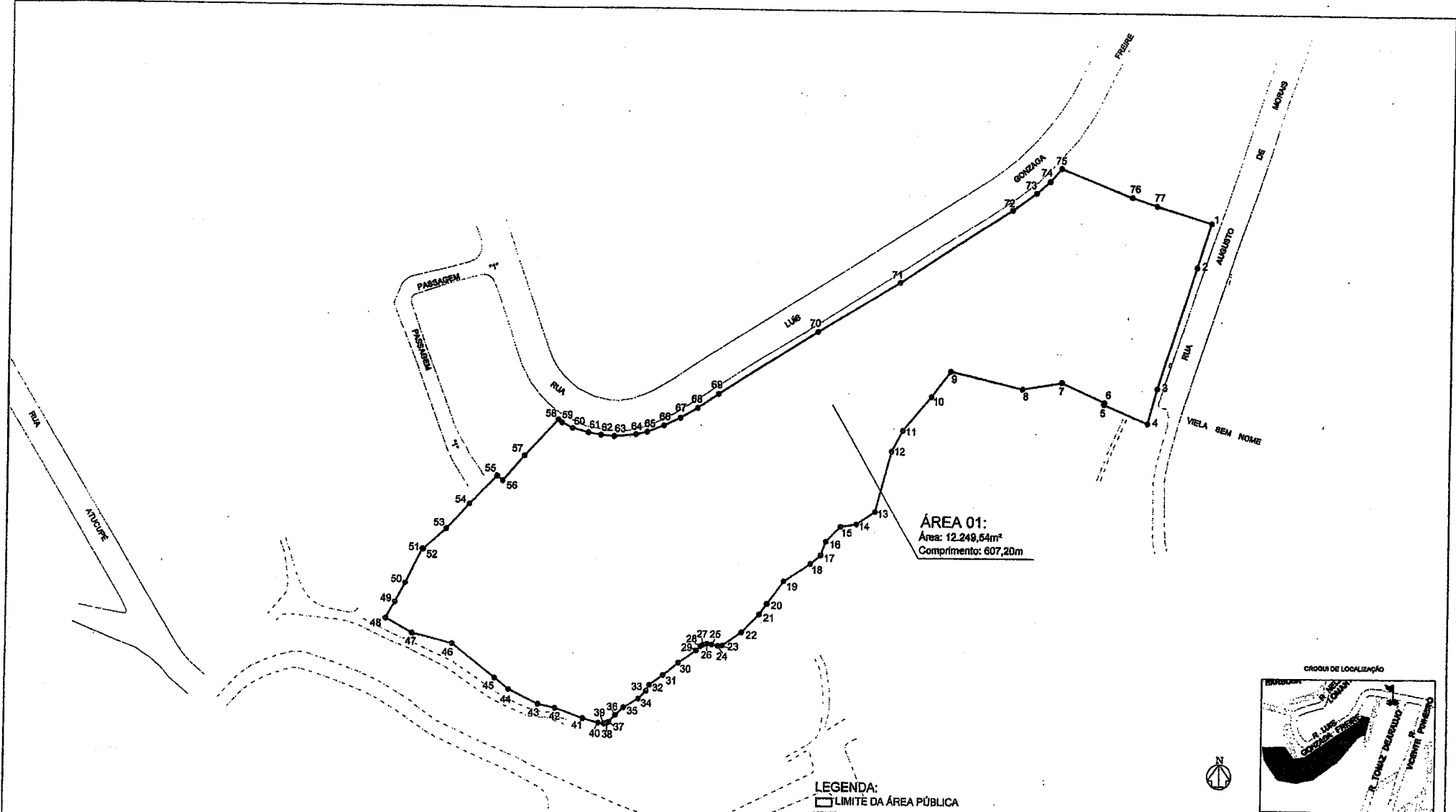


LEGENDA:
 - - - LIMITE DA ÁREA PÚBLICA

PREFEITURA DA CIDADE DE SÃO PAULO
SECRETARIA MUNICIPAL DE HABITAÇÃO - SEHAB
SUPERINTENDÊNCIA DE HABITAÇÃO POPULAR - HABI

ORÇ:							BOL:			
LOCAL: JARDIM GOUVEIA							1: 2000			
ASSUNTO: RETIFICAÇÃO DAS ÁREAS DESAFETADAS NOS ANEXOS I E II DA LEI MUNICIPAL Nº 13514/03							AUTOR: HABI			
CÓDIGO 1981	CÓDIGO DE TERRAS:	FASE	VERSÃO	MODALIDADE	DOC.	ETAPA	ORDEN	DATA	FOLHA	
								MES AVO		
								0 7 0 7		RD 050



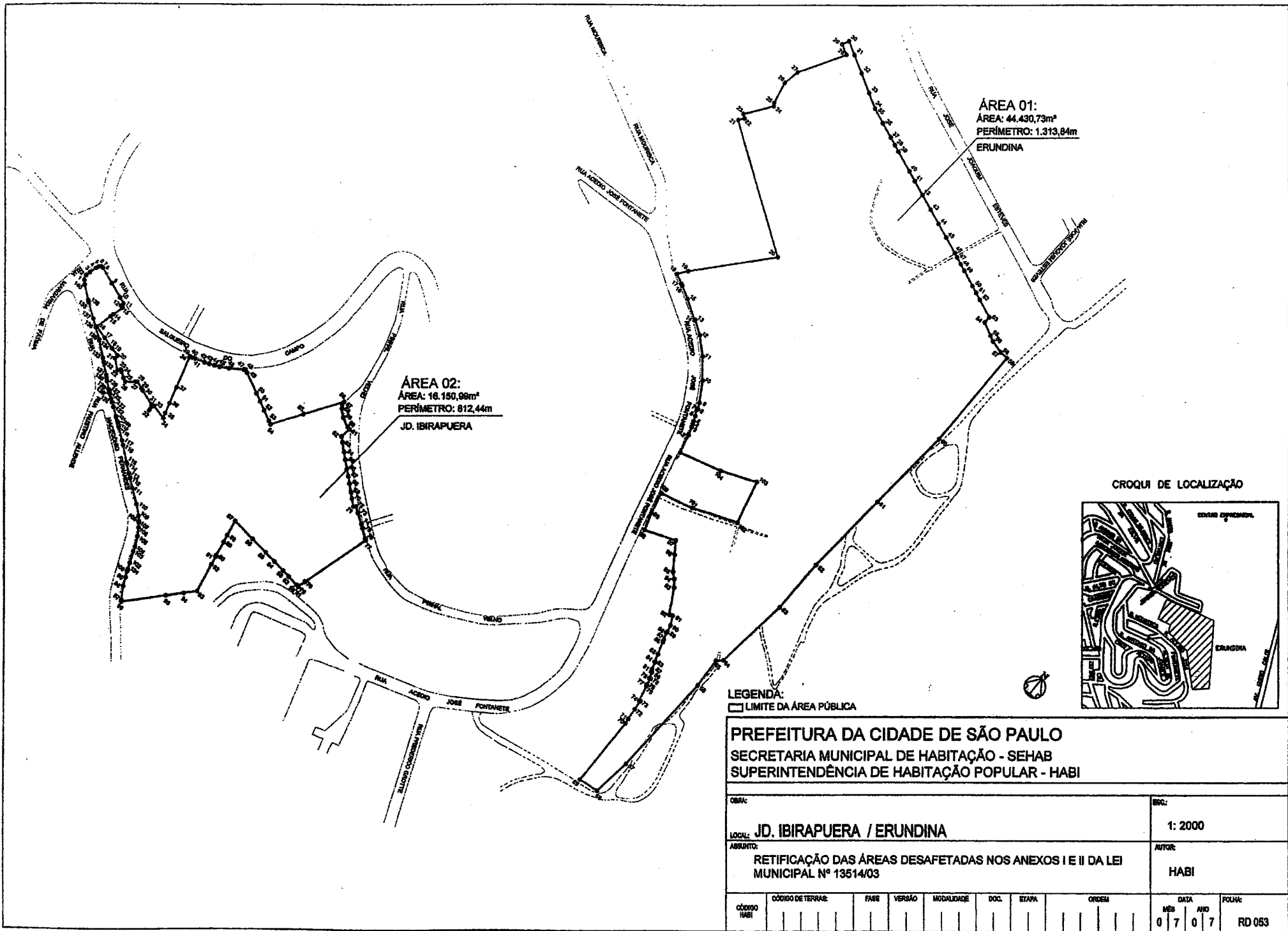


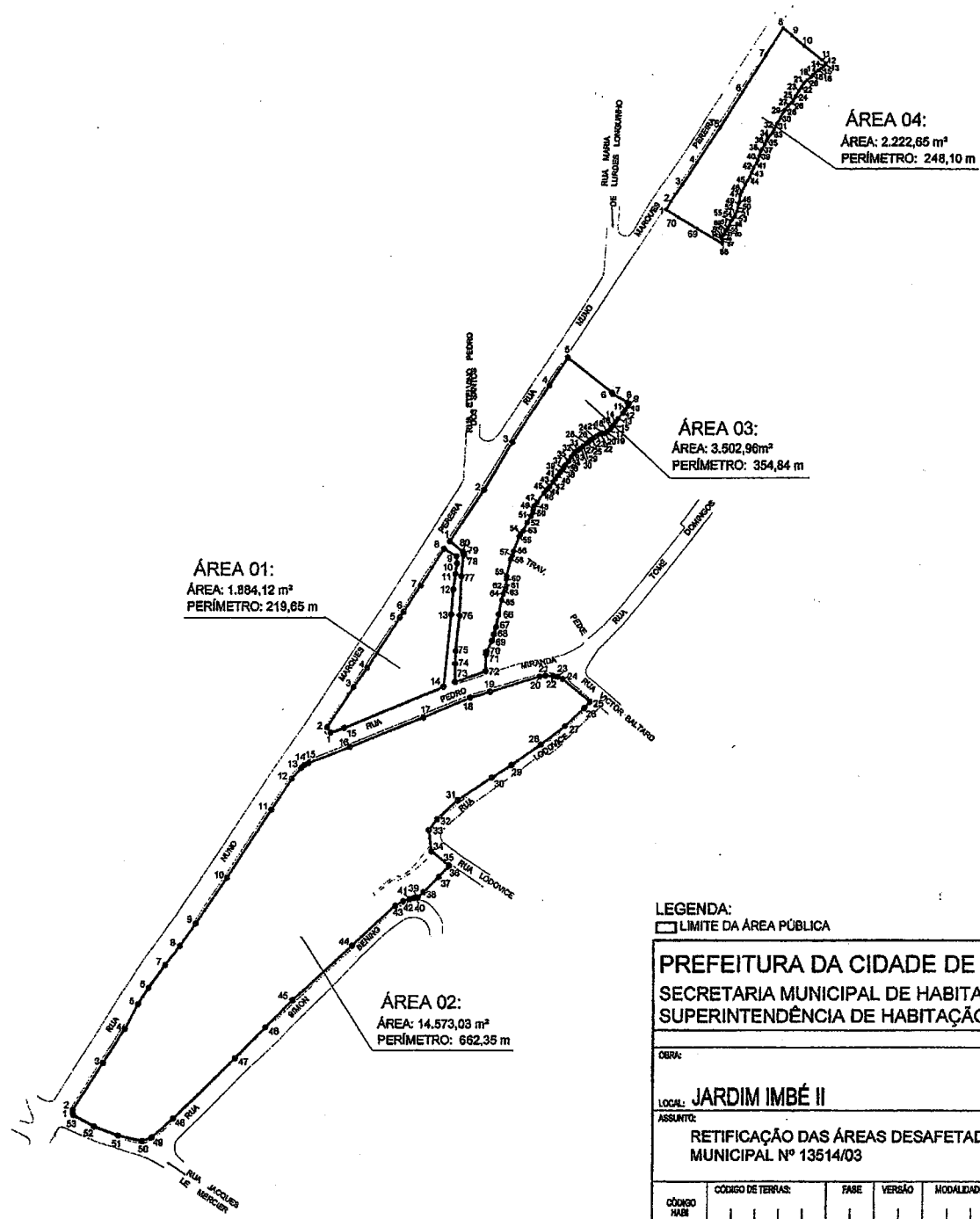
LEGENDA:
 - - - LIMITE DA ÁREA PÚBLICA

PREFEITURA DA CIDADE DE SÃO PAULO
SECRETARIA MUNICIPAL DE HABITAÇÃO - SEHAB
SUPERINTENDÊNCIA DE HABITAÇÃO POPULAR - HABI

OBRA:	ESCL:
LOCAL: JARDIM HELGA	1: 1000
ASSUNTO: RETIFICAÇÃO DAS ÁREAS DESAFETADAS NOS ANEXOS I E II DA LEI MUNICIPAL Nº 13514/03	AUTOR: HABI

CÓDIGO HABI	CÓDIGO DE TERRAS:	FASE	VERSÃO	MODALIDADE	DOC.	ETAPA	ORDENI	DATA	FOLHA:
								MES ANO	
								07 07	RD 052





ÁREA 01:
 ÁREA: 1.884,12 m²
 PERÍMETRO: 219,65 m

ÁREA 03:
 ÁREA: 3.502,96 m²
 PERÍMETRO: 354,84 m

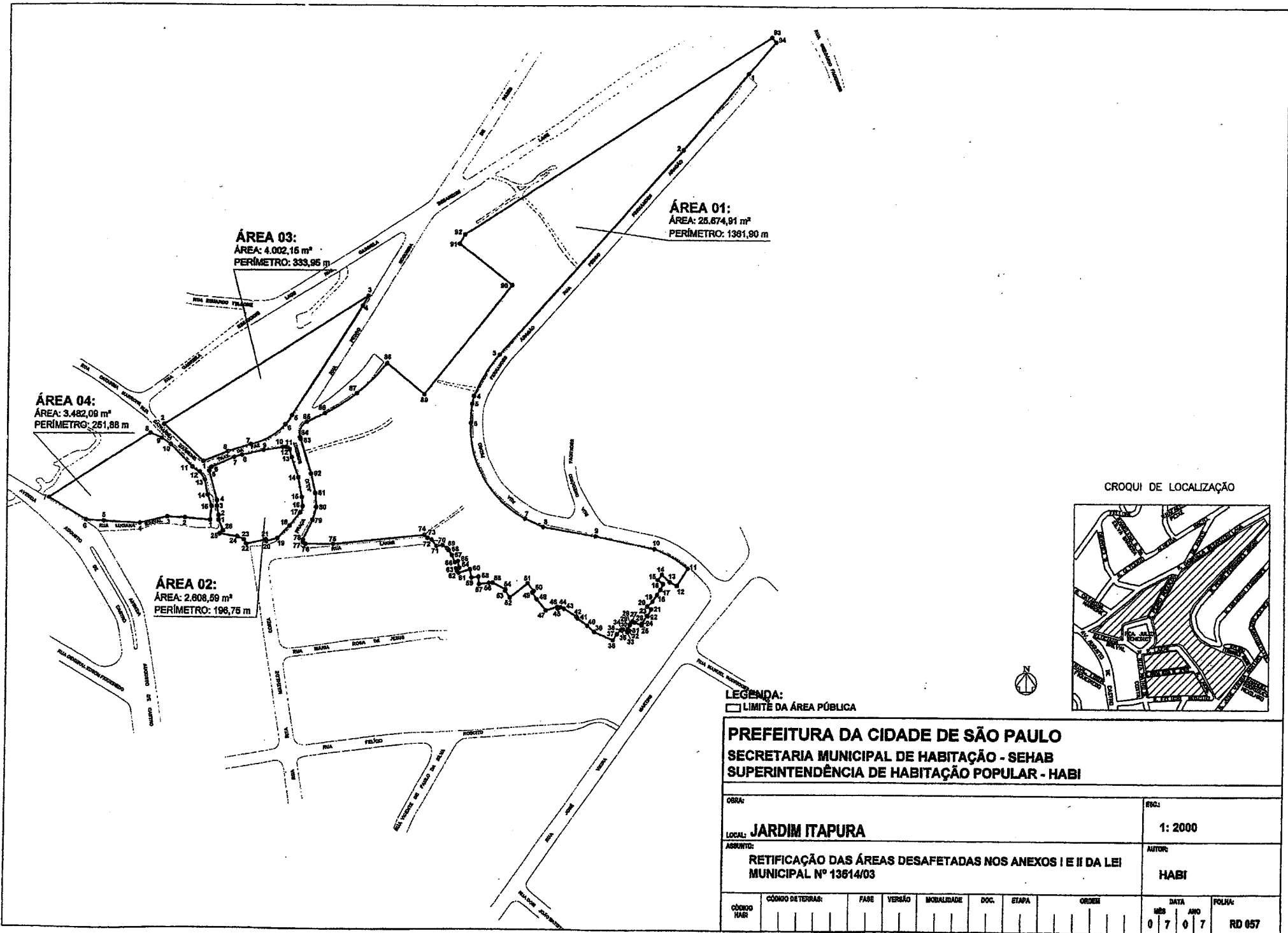
ÁREA 04:
 ÁREA: 2.222,65 m²
 PERÍMETRO: 248,10 m

ÁREA 02:
 ÁREA: 14.573,03 m²
 PERÍMETRO: 662,35 m

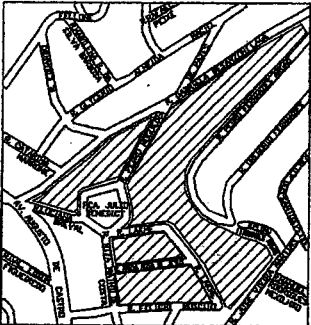
LEGENDA:
 □ LIMITE DA ÁREA PÚBLICA



PREFEITURA DA CIDADE DE SÃO PAULO SECRETARIA MUNICIPAL DE HABITAÇÃO - SEHAB SUPERINTENDÊNCIA DE HABITAÇÃO POPULAR - HABI											
OBRA: JARDIM IMBÉ II								ESCALA: 1: 2000			
ASSUNTO: RETIFICAÇÃO DAS ÁREAS DESAFETADAS NOS ANEXOS I E II DA LEI MUNICIPAL Nº 13514/03								AUTOR: HABI			
CÓDIGO HABI	CÓDIGO DE TERRAS:	FABR	VERSÃO	MODALIDADE	DOC.	ETAPA	ORDEN	MÊS	DATA	ANO	FOLHA:
								0	7	0	7
											RD 054



CROQUI DE LOCALIZAÇÃO

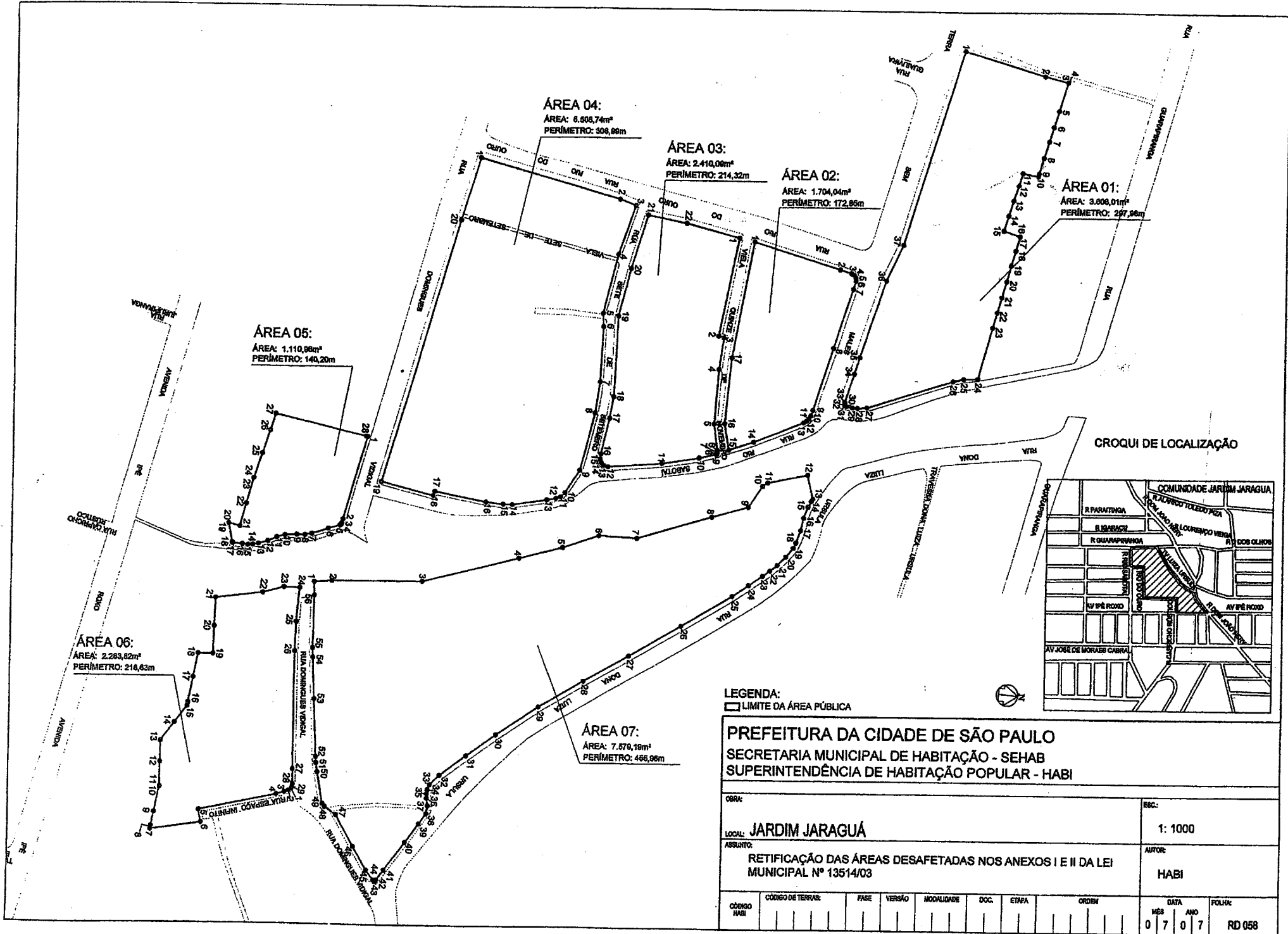


LEGENDA:
 ☐ LIMITE DA ÁREA PÚBLICA



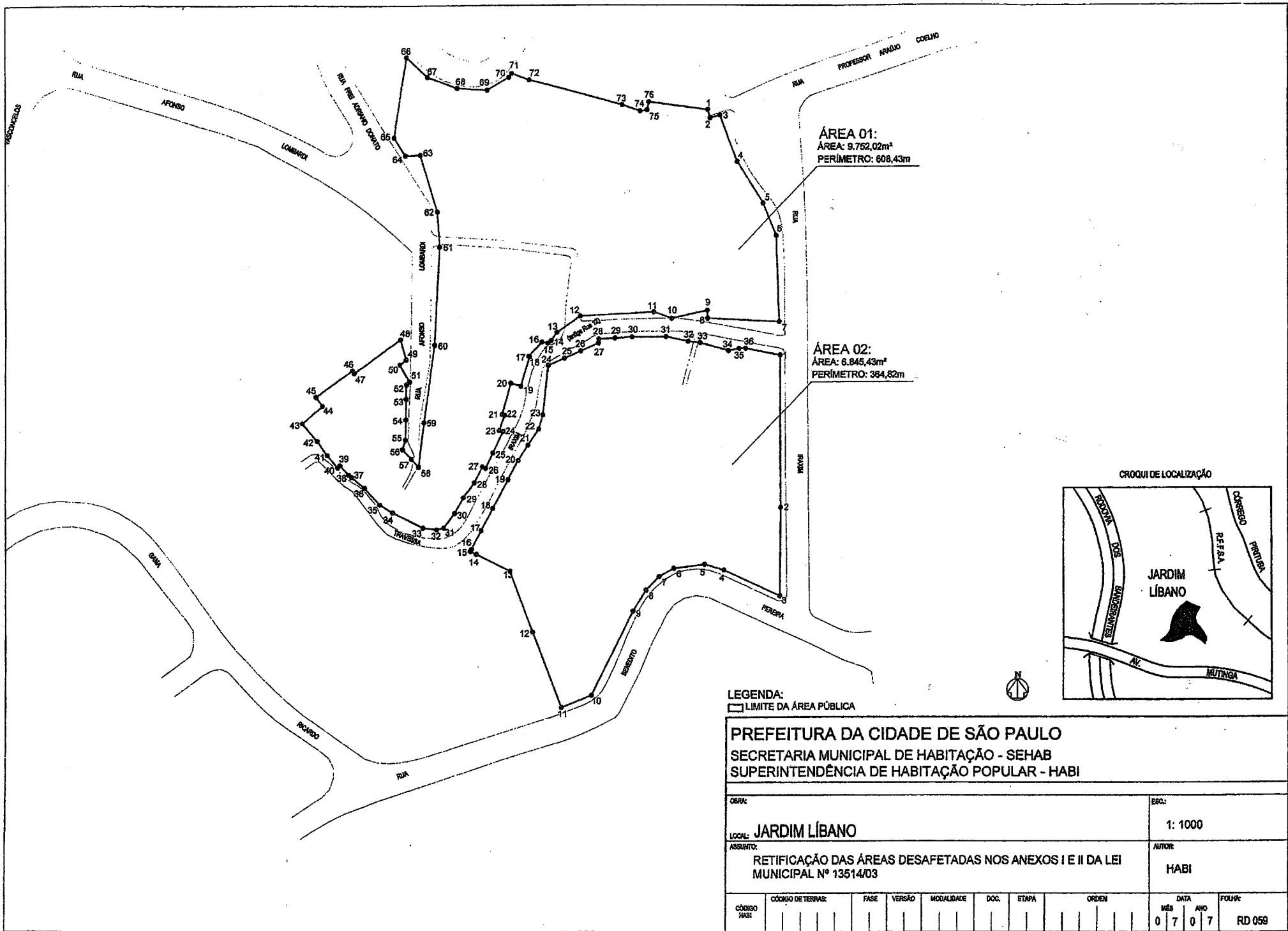
PREFEITURA DA CIDADE DE SÃO PAULO
SECRETARIA MUNICIPAL DE HABITAÇÃO - SEHAB
SUPERINTENDÊNCIA DE HABITAÇÃO POPULAR - HABI

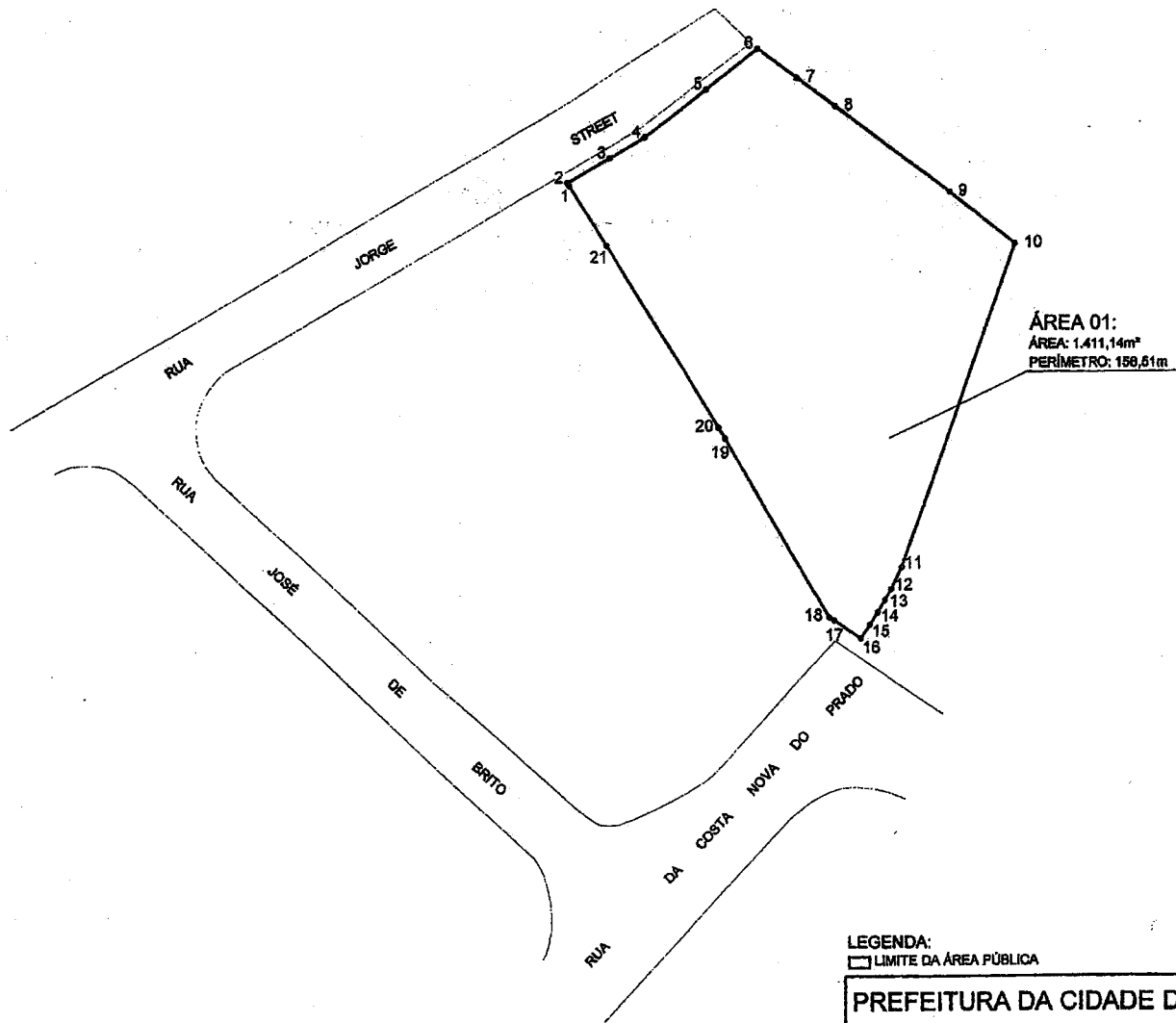
OBRA:								RDC:			
LOCAL: JARDIM ITAPURA								1: 2000			
ASSUNTO: RETIFICAÇÃO DAS ÁREAS DESAFETADAS NOS ANEXOS I E II DA LEI MUNICIPAL Nº 13614/03								AUTOR: HABI			
CÓDIGO HAB	CÓDIGO DE TERRAS:	FABR	VERSÃO	MOBILIDADE	DOC.	ETAPA	ORDEN	DATA	FOLHA:		
								MES	ANO	RD 057	
								07	07		



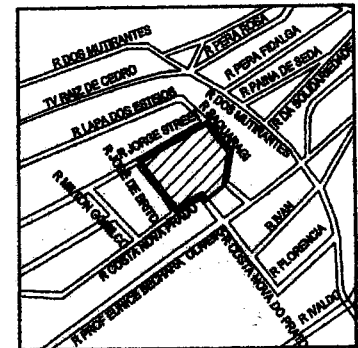
PREFEITURA DA CIDADE DE SÃO PAULO
 SECRETARIA MUNICIPAL DE HABITAÇÃO - SEHAB
 SUPERINTENDÊNCIA DE HABITAÇÃO POPULAR - HABI

OBRA:		ESCALA:	
LOCAL: JARDIM JARAGUÁ		1: 1000	
ASSUNTO:		AUTOR:	
RETIFICAÇÃO DAS ÁREAS DESAFETADAS NOS ANEXOS I E II DA LEI MUNICIPAL Nº 13514/03		HABI	
CÓDIGO HABI	CÓDIGO DE TERRAS	FASE	VERSÃO
		MODALIDADE	DOC.
		ETAPA	ORDEN
DATA		FOLHA:	
MES	ANO	RD 058	
07	07		





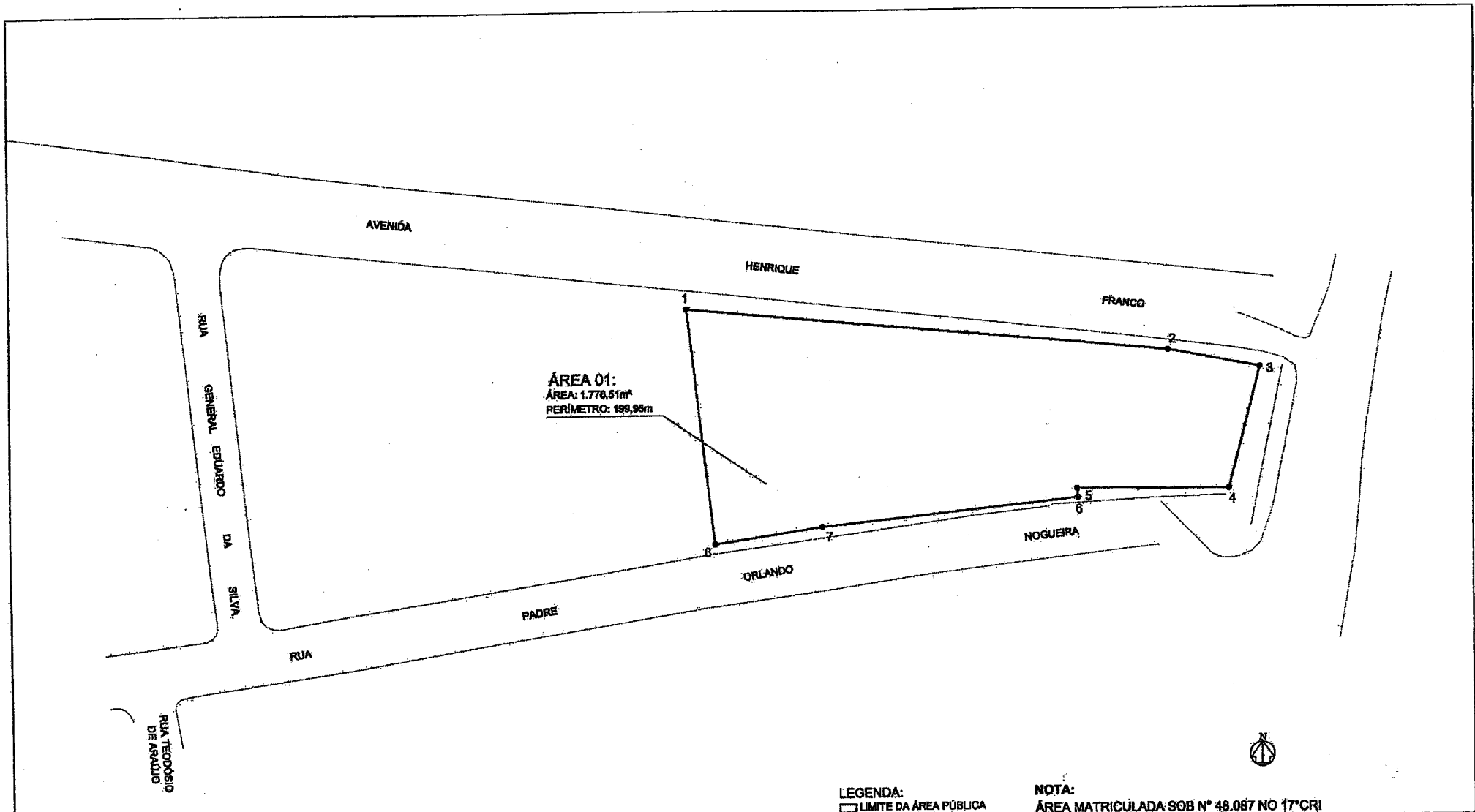
CROQUI DE LOCALIZAÇÃO



LEGENDA:
 [] LIMITE DA ÁREA PÚBLICA

PREFEITURA DA CIDADE DE SÃO PAULO
 SECRETARIA MUNICIPAL DE HABITAÇÃO - SEHAB
 SUPERINTENDÊNCIA DE HABITAÇÃO POPULAR - HABI

OBRA:										ESC:		
LOCAL: JARDIM LILAH										1: 500		
ASSUNTO: RETIFICAÇÃO DAS ÁREAS DESAFETADAS NOS ANEXOS I E II DA LEI MUNICIPAL Nº 13514/03										AUTOR: HABI		
CÓDIGO RHEI	CÓDIGO DE TERRAS	FASE	VERSÃO	MODALIDADE	DOC.	ETAPA	ORDEM	DATA MÊS	ANO	FOLHA		
								07	07	RD 060		



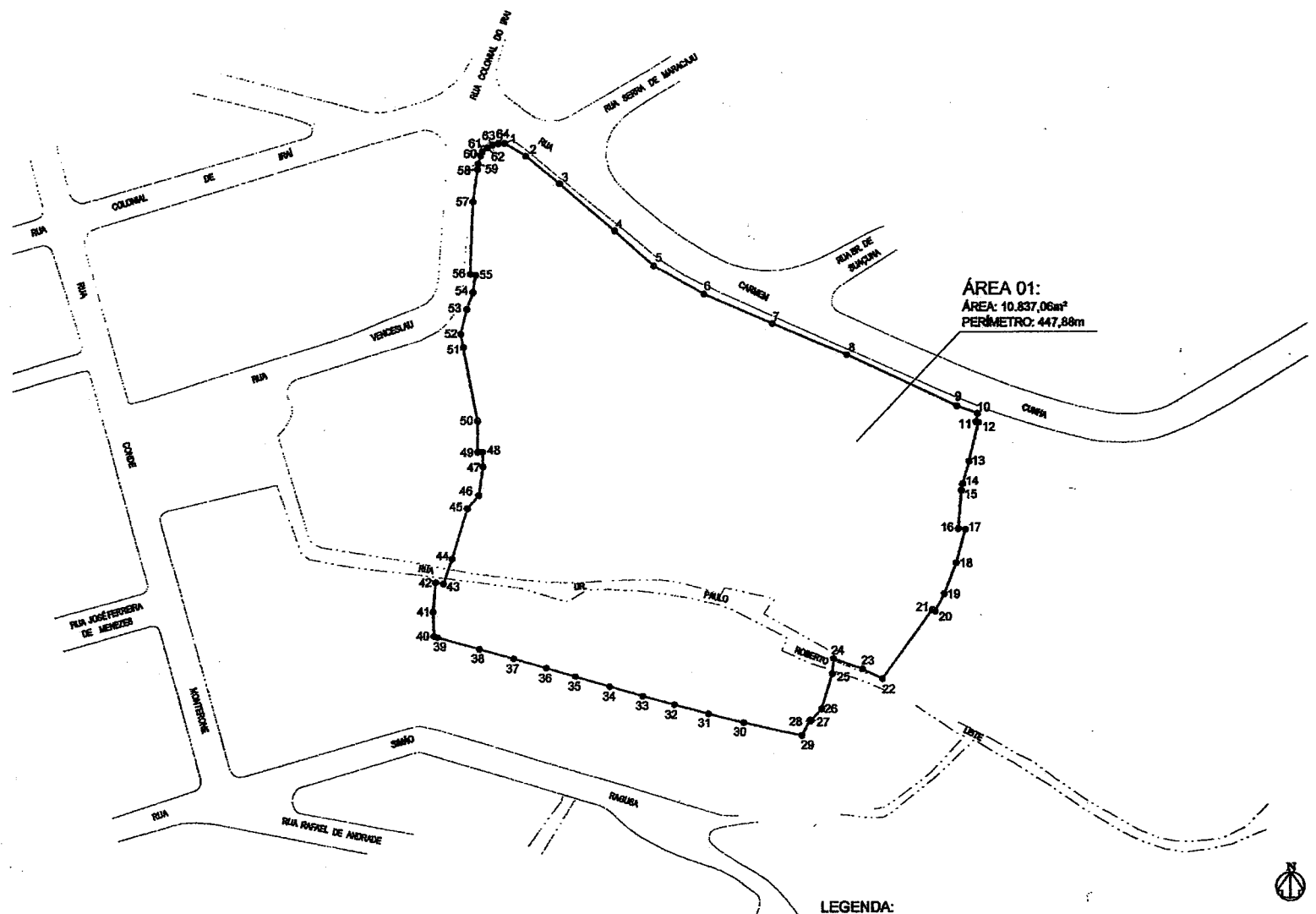
ÁREA 01:
 ÁREA: 1.770,51m²
 PERÍMETRO: 199,95m

LEGENDA:
 □ LIMITE DA ÁREA PÚBLICA

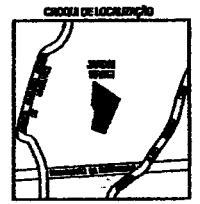
NOTA:
 ÁREA MATRICULADA SOB Nº 48.087 NO 17ºCRI

PREFEITURA DA CIDADE DE SÃO PAULO
SECRETARIA MUNICIPAL DE HABITAÇÃO - SEHAB
SUPERINTENDÊNCIA DE HABITAÇÃO POPULAR - HABI

OBRA:										ESC:	
LOCAL: JARDIM LIMÓEIRO										1: 500	
ASSUNTO: RETIFICAÇÃO DAS ÁREAS DESAFETADAS NOS ANEXOS I E II DA LEI MUNICIPAL Nº 13514/03										AUTOR: HABI	
CÓDIGO HABI	CÓDIGO DE TERRAS	FASE	VERSÃO	MODALIDADE	DOC.	ETAPA	ORDEN	DATA		FOLHA	
								MÊS	ANO	RD: 156	
								0	7	07	

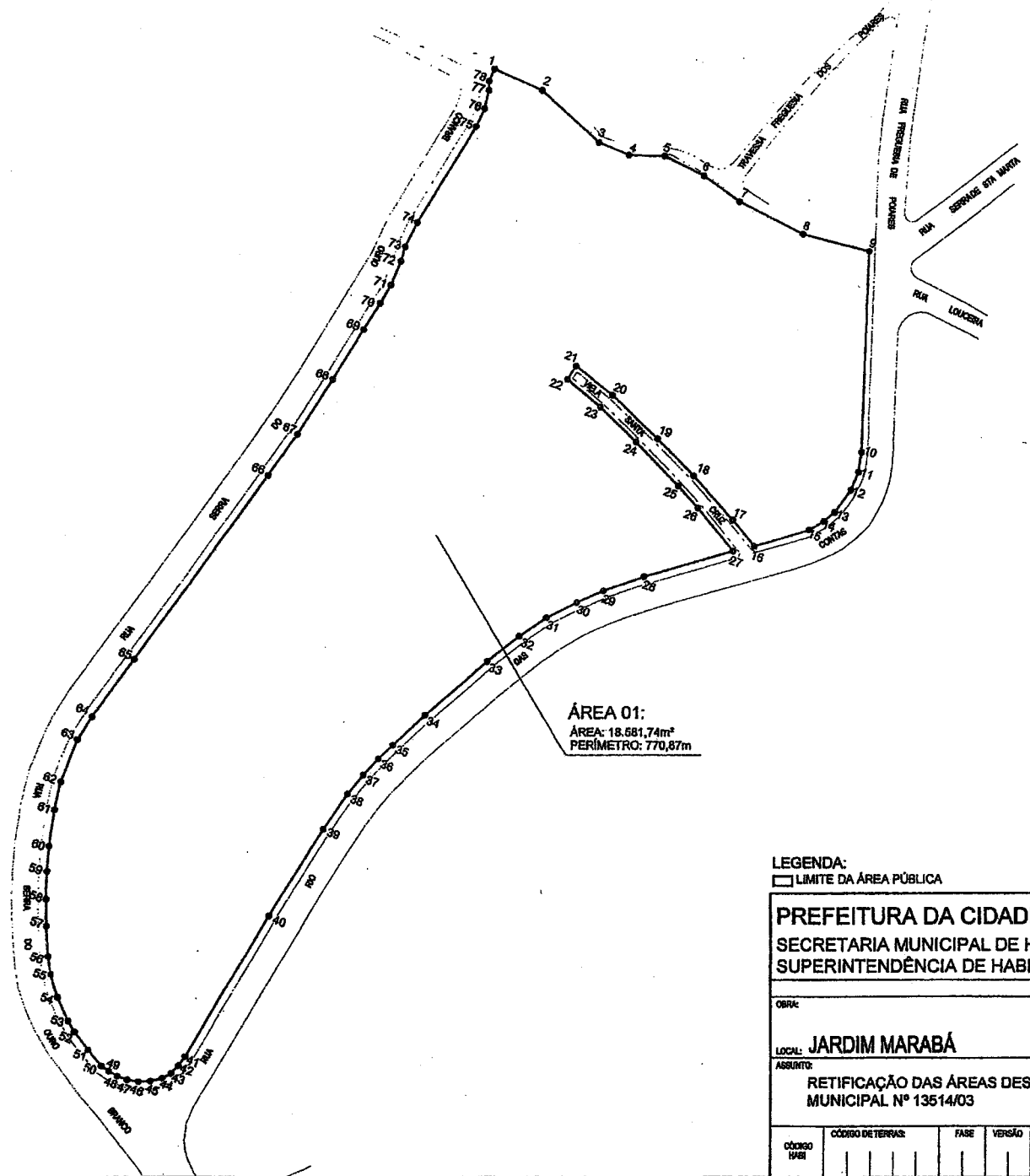


ÁREA 01:
 ÁREA: 10.837,06m²
 PERÍMETRO: 447,88m

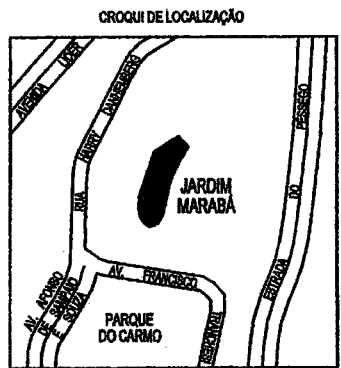


LEGENDA:
 □ LIMITE DA ÁREA PÚBLICA

PREFEITURA DA CIDADE DE SÃO PAULO SECRETARIA MUNICIPAL DE HABITAÇÃO - SEHAB SUPERINTENDÊNCIA DE HABITAÇÃO POPULAR - HABI											
DEPR:								EST:			
LOCAL: JARDIM MAGGI								1: 1000			
ASSUNTO:								APROV:			
RETIFICAÇÃO DAS ÁREAS DESAFETADAS NOS ANEXOS I E II DA LEI MUNICIPAL Nº 13514/03								HABI			
CÓDIGO HABI	CÓDIGO DE TERMO:	FASE:	VERSÃO:	MODALIDADE:	DOC:	ETAPA:	ORDEM:	DATA MÊS	ANO	FOLHA:	FOLHA
								07	07		FD 081



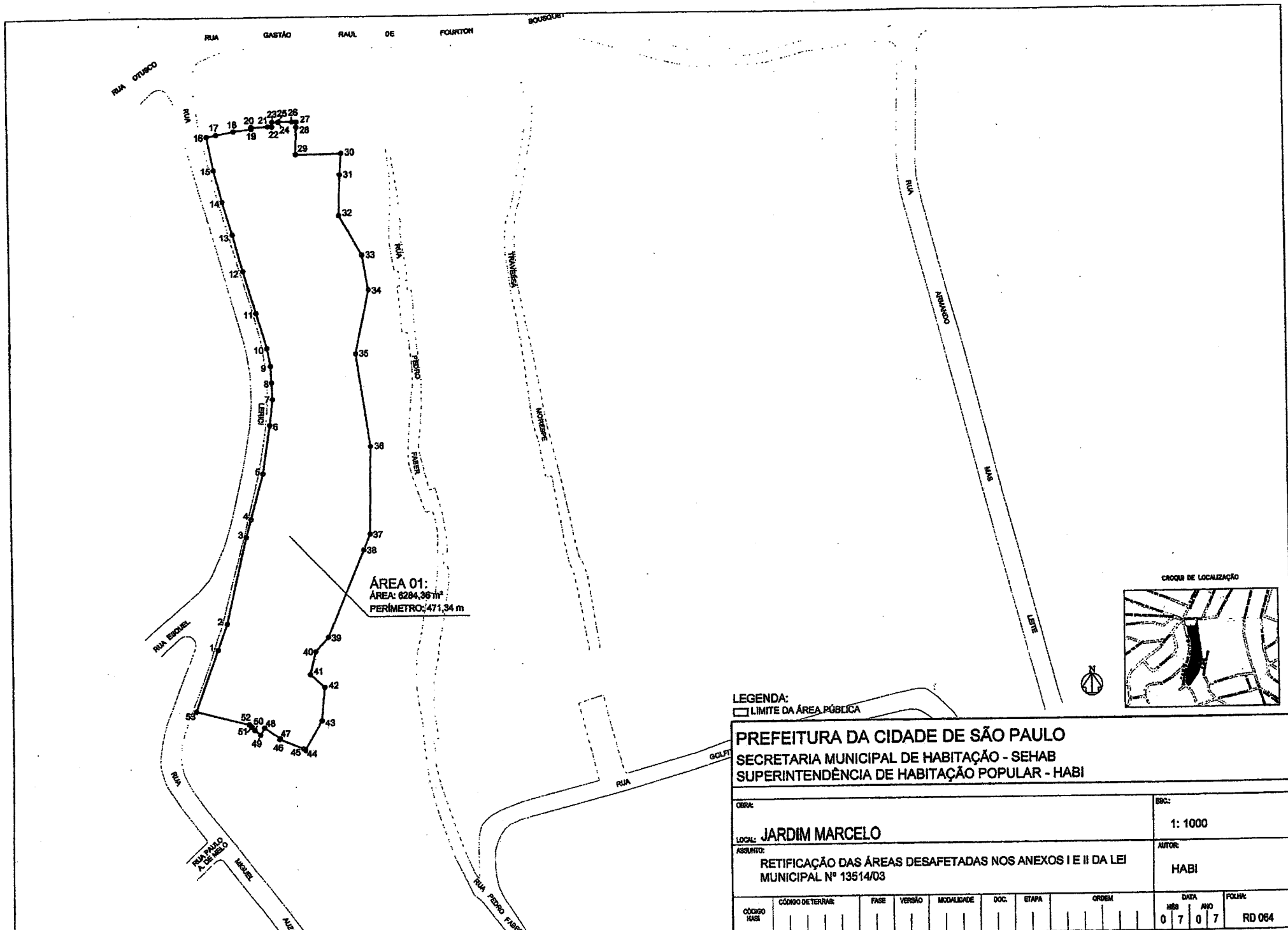
ÁREA 01:
 ÁREA: 18.681,74m²
 PERÍMETRO: 770,87m



LEGENDA:
 □ LIMITE DA ÁREA PÚBLICA

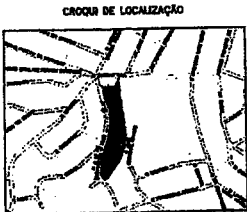
PREFEITURA DA CIDADE DE SÃO PAULO
 SECRETARIA MUNICIPAL DE HABITAÇÃO - SEHAB
 SUPERINTENDÊNCIA DE HABITAÇÃO POPULAR - HABI

OBRA:		ESC:								
LOCAL: JARDIM MARABÁ		1: 1000								
ASSUNTO: RETIFICAÇÃO DAS ÁREAS DESAFETADAS NOS ANEXOS I E II DA LEI MUNICIPAL Nº 13514/03		AUTOR: HABI								
CÓDIGO IPEI	CÓDIGO DE TERREAS	FASE	VERSÃO	MODALIDADE	DOC.	ETAPA	ORDEM	DATA	FOLHA	
								MÊS 0 7	ANO 0 7	RD 063



ÁREA 01:
 ÁREA: 6284,36 m²
 PERÍMETRO: 471,34 m

LEGENDA:
 □ LIMITE DA ÁREA PÚBLICA

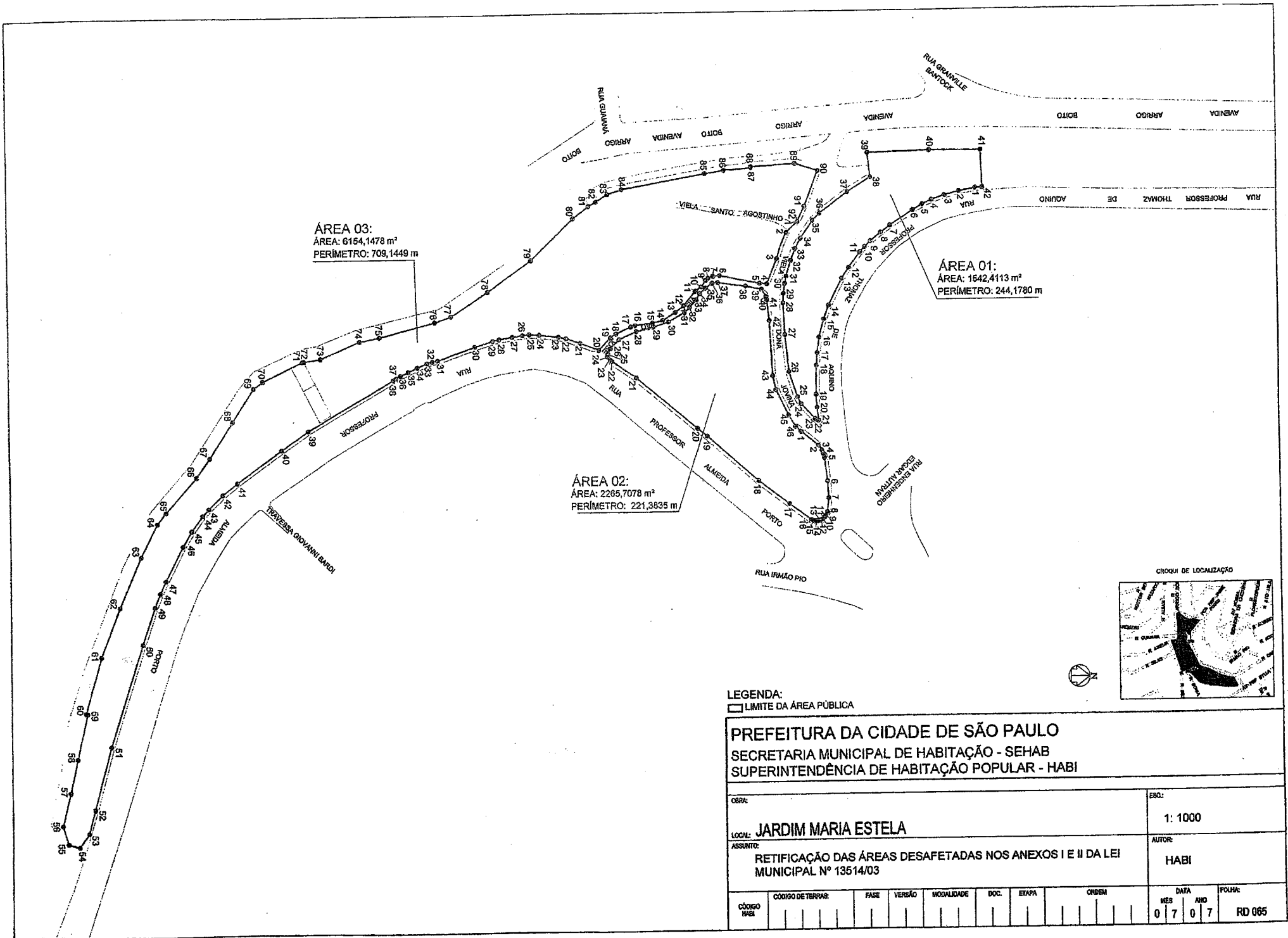


PREFEITURA DA CIDADE DE SÃO PAULO
SECRETARIA MUNICIPAL DE HABITAÇÃO - SEHAB
SUPERINTENDÊNCIA DE HABITAÇÃO POPULAR - HABI

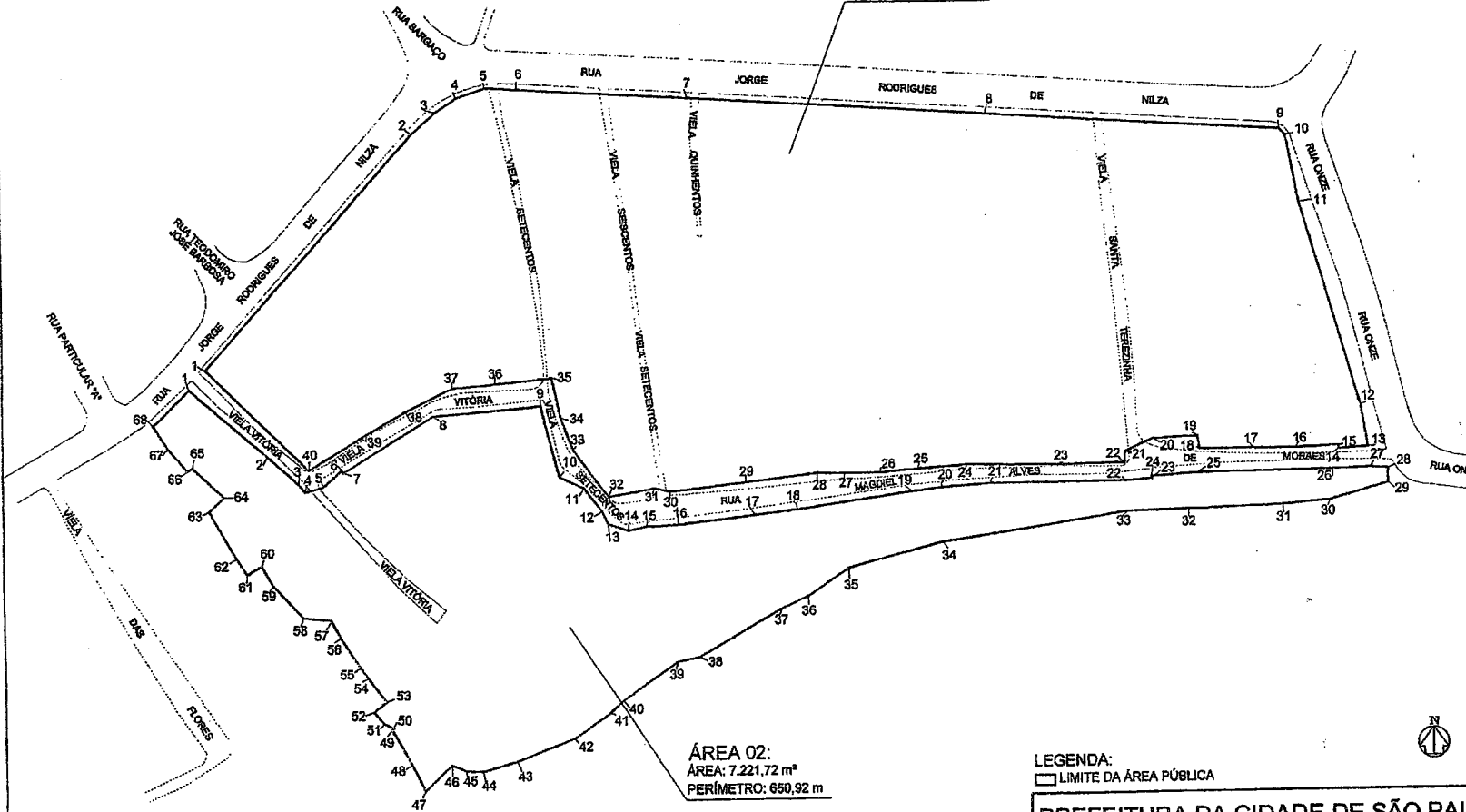
OBRA: JARDIM MARCELO
BSC: 1: 1000
LOCAL: JARDIM MARCELO
AUTOR: HABI

ASSUNTO: RETIFICAÇÃO DAS ÁREAS DESAFETADAS NOS ANEXOS I E II DA LEI MUNICIPAL Nº 13514/03

CÓDIGO TERRA	CÓDIGO DE TERRAR	FASE	VERSÃO	MUNICÍPIO	DOC.	ETAPA	ORDEN	DATA		FOLHA
								MÊS	ANO	
								07	07	RD 064

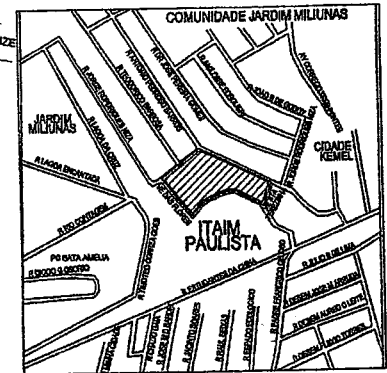


ÁREA 01:
 ÁREA: 16.717,32 m²
 PERÍMETRO: 826,34 m



ÁREA 02:
 ÁREA: 7.221,72 m²
 PERÍMETRO: 650,92 m

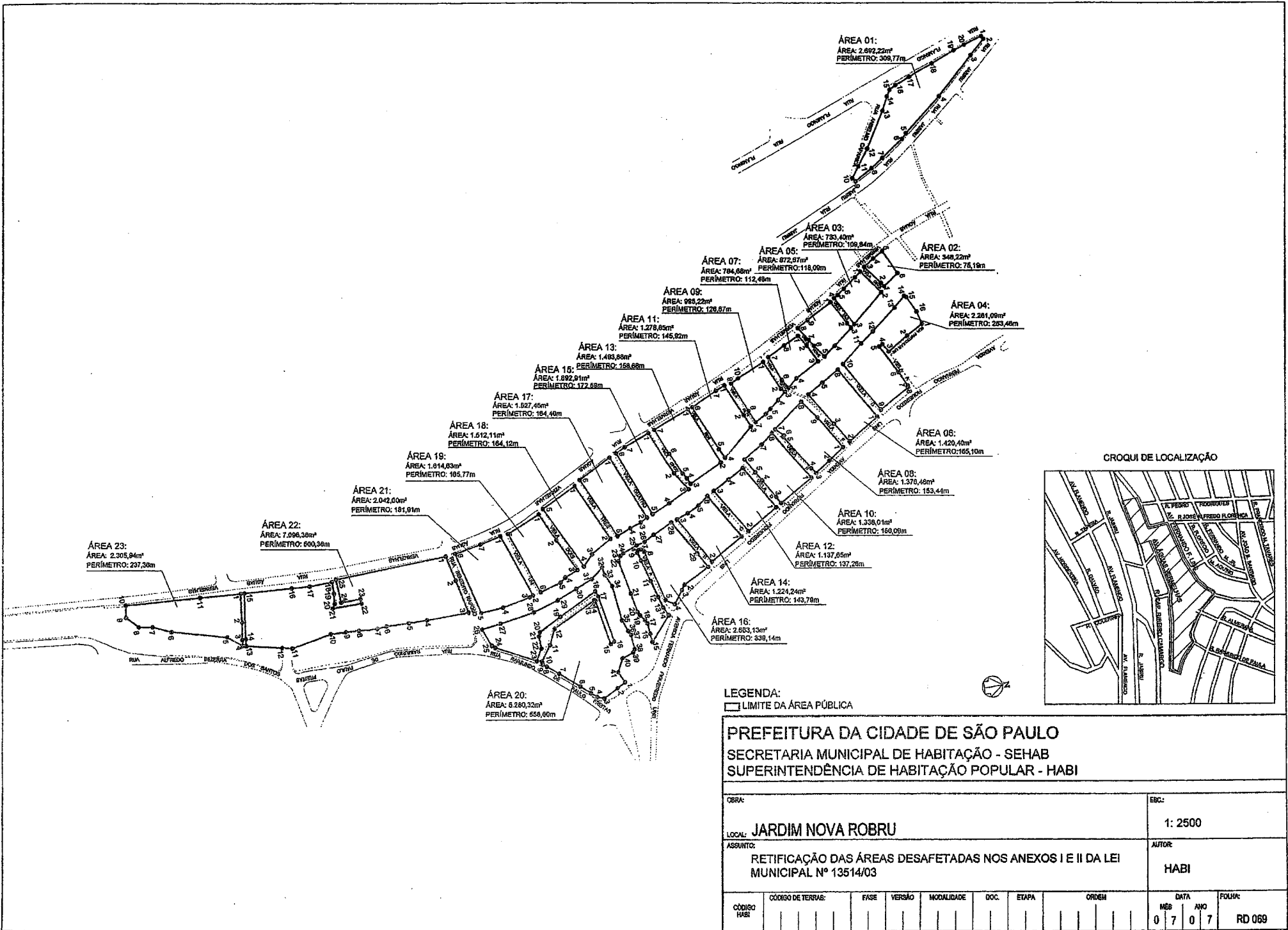
CROQUI DE LOCALIZAÇÃO



LEGENDA:
 □ LIMITE DA ÁREA PÚBLICA

PREFEITURA DA CIDADE DE SÃO PAULO
 SECRETARIA MUNICIPAL DE HABITAÇÃO - SEHAB
 SUPERINTENDÊNCIA DE HABITAÇÃO POPULAR - HABI

OBRA:										ESC:	
LOCAL: JARDIM MILUNAS										1: 1000	
ASSUNTO: RETIFICAÇÃO DAS ÁREAS DESAFETADAS NOS ANEXOS I E II DA LEI MUNICIPAL Nº 13614/03										AUTOR: HABI	
CÓDIGO HABI	CÓDIGO DE TERRAS	FASE	VERSÃO	MODALIDADE	DOC.	ETAPA	ORDEM	DATA MES ANO	FOLHA:	RD 066	
								0 7 0 7			



ÁREA 01:
 ÁREA: 14.044,31m²
 PERÍMETRO: 696,91m

ÁREA 02:
 ÁREA: 16.763,91m²
 PERÍMETRO: 706,30m

ÁREA 03:
 ÁREA: 30.865,84m²
 PERÍMETRO: 2.230,06m

ÁREA 04:
 ÁREA: 16.576,98m²
 PERÍMETRO: 650,59m

ÁREA 05:
 ÁREA: 28.040,27m²
 PERÍMETRO: 976,73m

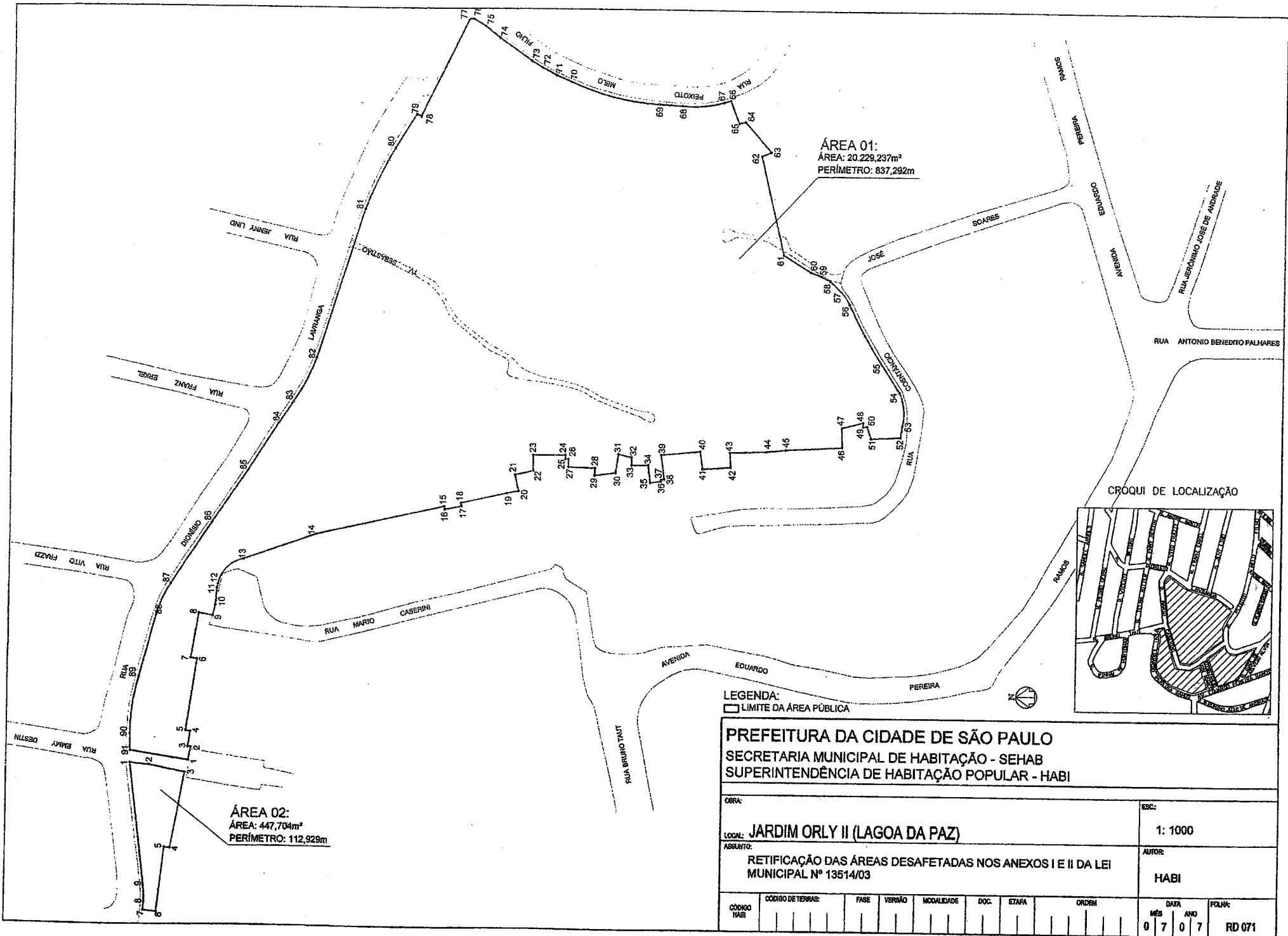
LEGENDA:
 □ LIMITE DA ÁREA PÚBLICA



PREFEITURA DA CIDADE DE SÃO PAULO
 SECRETARIA MUNICIPAL DE HABITAÇÃO - SEHAB
 SUPERINTENDÊNCIA DE HABITAÇÃO POPULAR - HABI

OBRA:	ESC:
LOCAL: JARDIM OLINDA	1: 3000
ASSUNTO: RETIFICAÇÃO DAS ÁREAS DESAFETADAS NOS ANEXOS I E II DA LEI MUNICIPAL Nº 13514/03	AUTOR: HABI

CÓDIGO HABI	CÓDIGO DE TERRAS:	FASE	VERSÃO	MODALIDADE	DOC.	ETAPA	ORDEN	DATA		FOLHA:
								MÊS	ANO	
								07	07	RD 070



ÁREA 01:
 ÁREA: 20.228.237m²
 PERÍMETRO: 837,292m

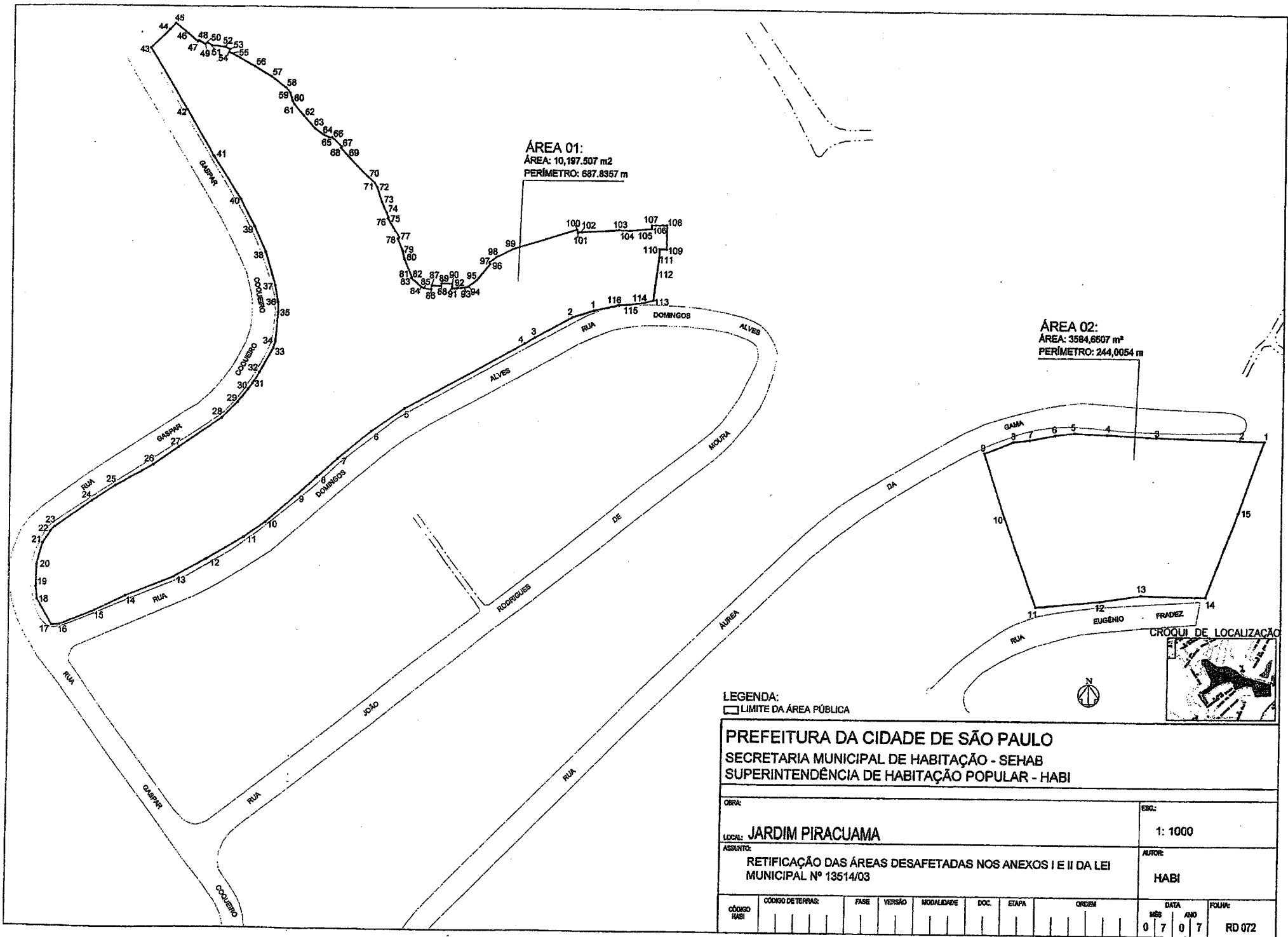
ÁREA 02:
 ÁREA: 447.704m²
 PERÍMETRO: 112,929m

LEGENDA:
 □ LIMITE DA ÁREA PÚBLICA

PREFEITURA DA CIDADE DE SÃO PAULO
SECRETARIA MUNICIPAL DE HABITAÇÃO - SEHAB
SUPERINTENDÊNCIA DE HABITAÇÃO POPULAR - HABI

OBRA:		ESC:	
LOCAL: JARDIM ORLY II (LAGOA DA PAZ)		1: 1000	
ASSUNTO:		AUTOR:	
RETIFICAÇÃO DAS ÁREAS DESAFETADAS NOS ANEXOS I E II DA LEI MUNICIPAL Nº 13514/03		HABI	

CÓDIGO HABI	CÓDIGO DE DETERMINAÇÃO	FASE	VERSÃO	MODALIDADE	DOC.	ETAPA	ORDEN	DATA		FOLHA:
								MÊS	ANO	
								07	07	RD 071



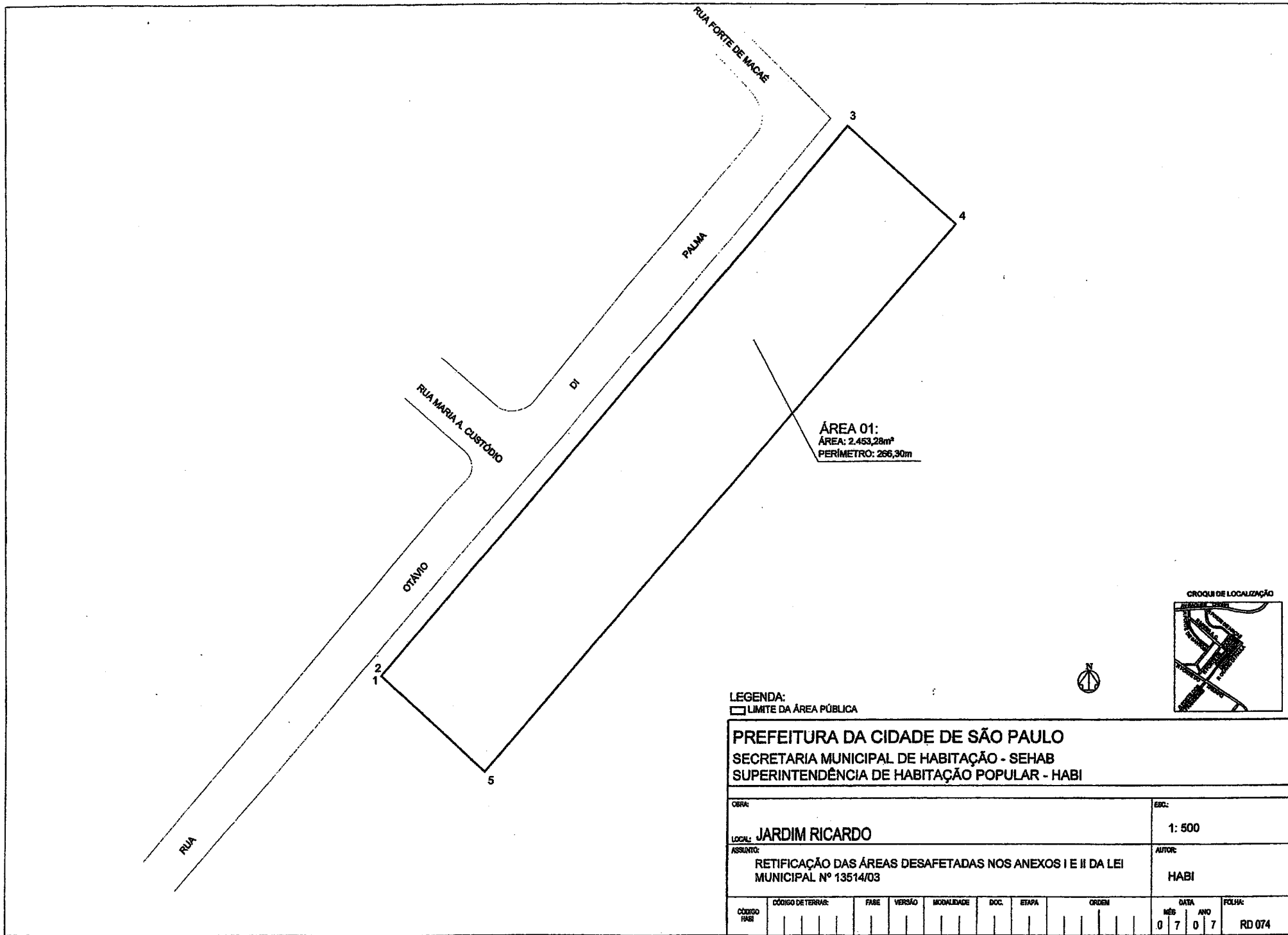
ÁREA 01:
 ÁREA: 10,197.507 m²
 PERÍMETRO: 687.8357 m

ÁREA 02:
 ÁREA: 3584,6507 m²
 PERÍMETRO: 244,0054 m

LEGENDA:
 [] LIMITE DA ÁREA PÚBLICA

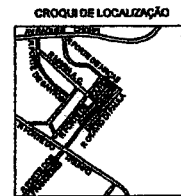
PREFEITURA DA CIDADE DE SÃO PAULO
SECRETARIA MUNICIPAL DE HABITAÇÃO - SEHAB
SUPERINTENDÊNCIA DE HABITAÇÃO POPULAR - HABI

OBRA:							ESC:			
LOCAL: JARDIM PIRACUAMA							1: 1000			
ASSUNTO:							AUTOR:			
RETIFICAÇÃO DAS ÁREAS DESAFETADAS NOS ANEXOS I E II DA LEI MUNICIPAL Nº 13514/03							HABI			
CÓDIGO HABI	CÓDIGO DE TERRAS:	FASE	VERSÃO	MODALIDADE	DOC.	ETAPA	ORDEN	DATA	ANO	FOLHA:
								07	07	RD 072



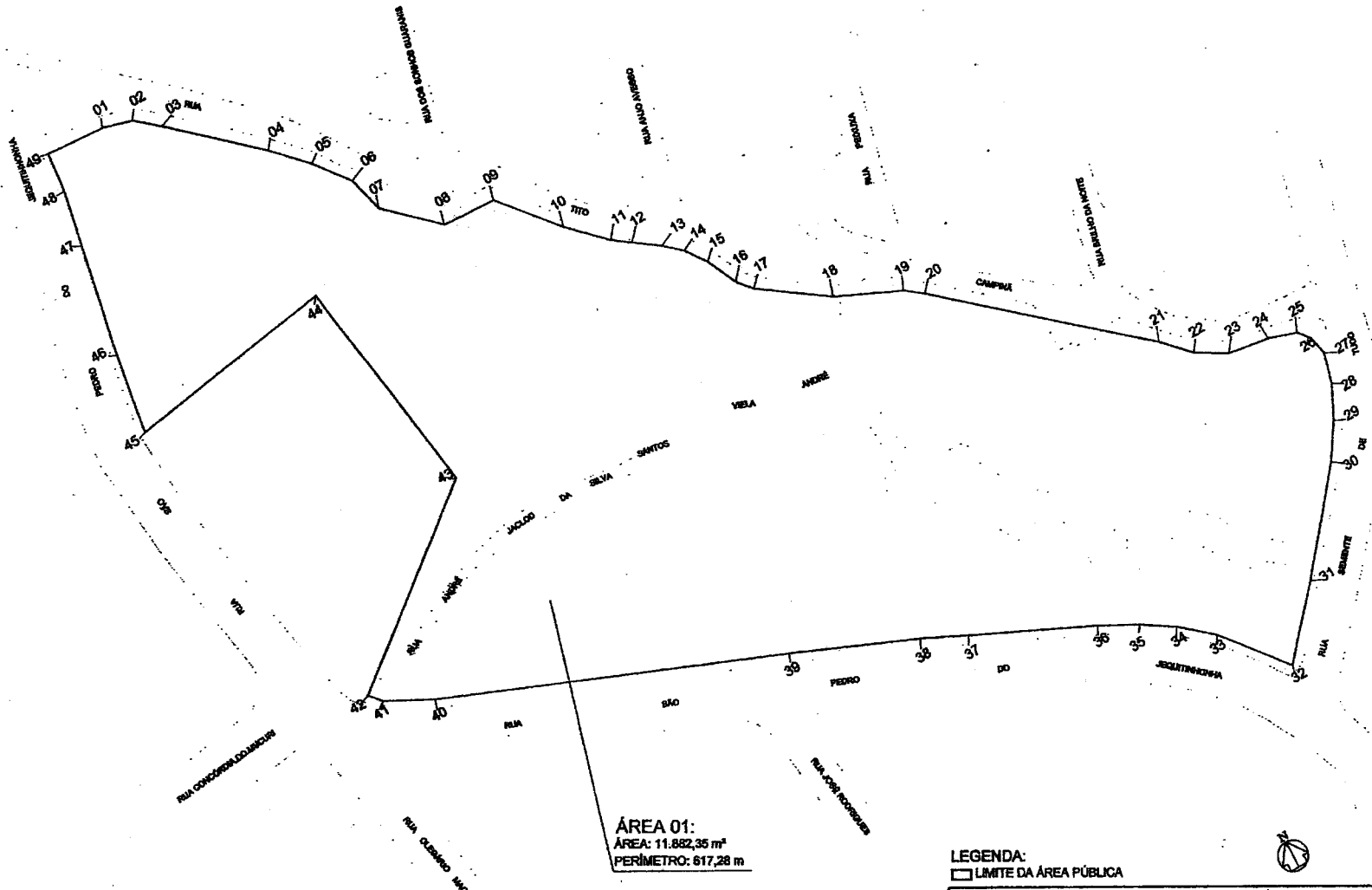
ÁREA 01:
 ÁREA: 2.453,28m²
 PERÍMETRO: 266,30m

LEGENDA:
 □ LIMITE DA ÁREA PÚBLICA



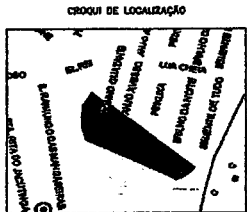
PREFEITURA DA CIDADE DE SÃO PAULO
SECRETARIA MUNICIPAL DE HABITAÇÃO - SEHAB
SUPERINTENDÊNCIA DE HABITAÇÃO POPULAR - HABI

OBRA:							ESC:			
LOCAL: JARDIM RICARDO							1: 500			
ASSUNTO: RETIFICAÇÃO DAS ÁREAS DESAFETADAS NOS ANEXOS I E II DA LEI MUNICIPAL Nº 13514/03							AUTOR: HABI			
CODIGO FASE	CODIGO DE TERRA:	FABE	VERSÃO	MODALIDADE	DOC.	ETAPA	ORDEN	MES	ANO	FOLHA:
								07	07	RD 074

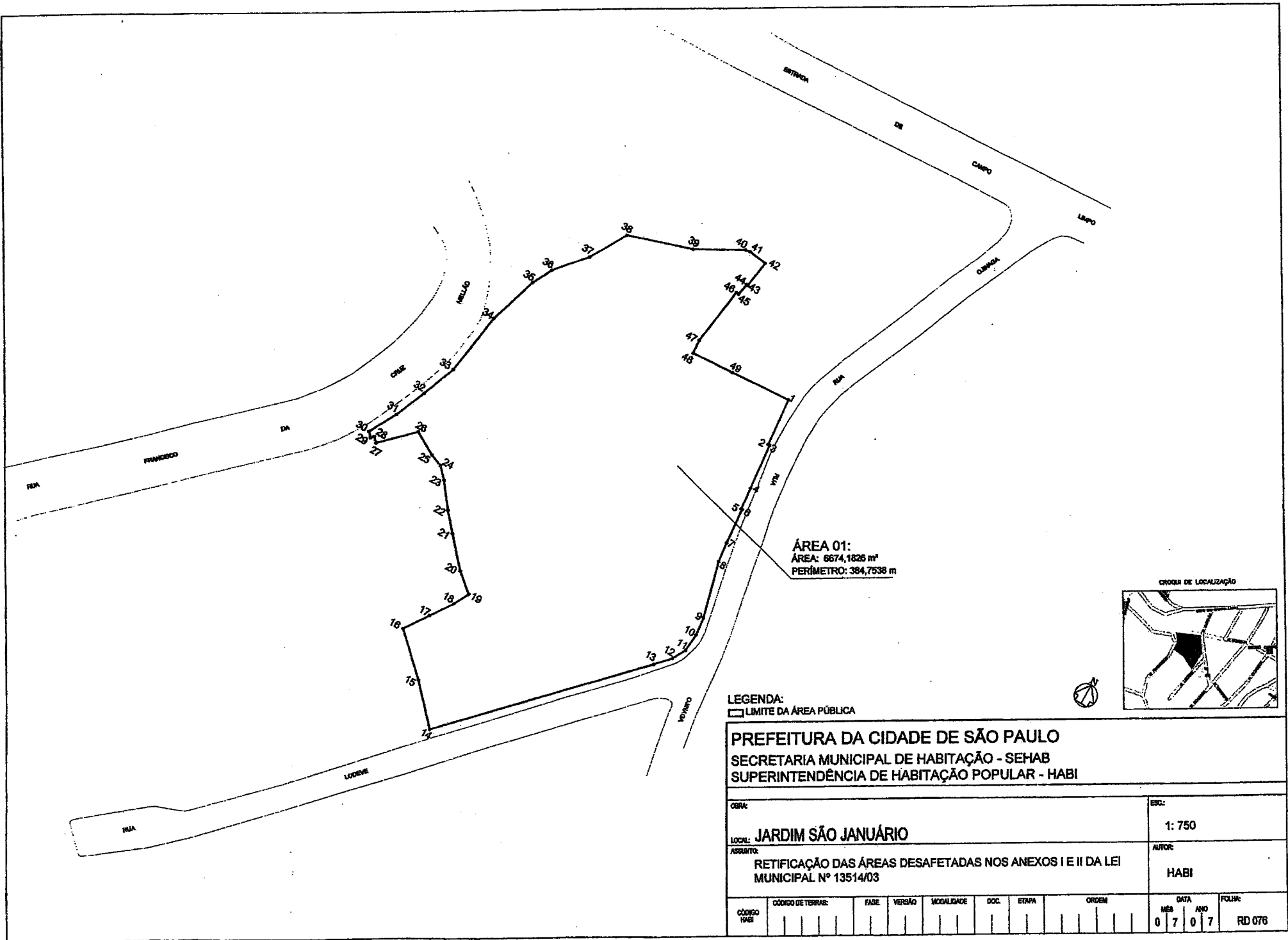


ÁREA 01:
 ÁREA: 11.882,35 m²
 PERÍMETRO: 617,28 m

LEGENDA:
 □ LIMITE DA ÁREA PÚBLICA



<p>PREFEITURA DA CIDADE DE SÃO PAULO SECRETARIA MUNICIPAL DE HABITAÇÃO - SEHAB SUPERINTENDÊNCIA DE HABITAÇÃO POPULAR - HABI</p>												
OBJ: JARDIM SÃO CARLOS								EBC: 1: 750				
PROJ: RETIFICAÇÃO DAS ÁREAS DESAFETADAS NOS ANEXOS I E II DA LEI MUNICIPAL Nº 13514/03								AUTOR: HABI				
CÓDIGO PROJ	CÓDIGO DE TERRA	FASE	VERSÃO	MODALIDADE	DOC.	ETAPA	ORDEM	DATA		FOLHA		
								MES	ANO	RD 075		
								07	07			

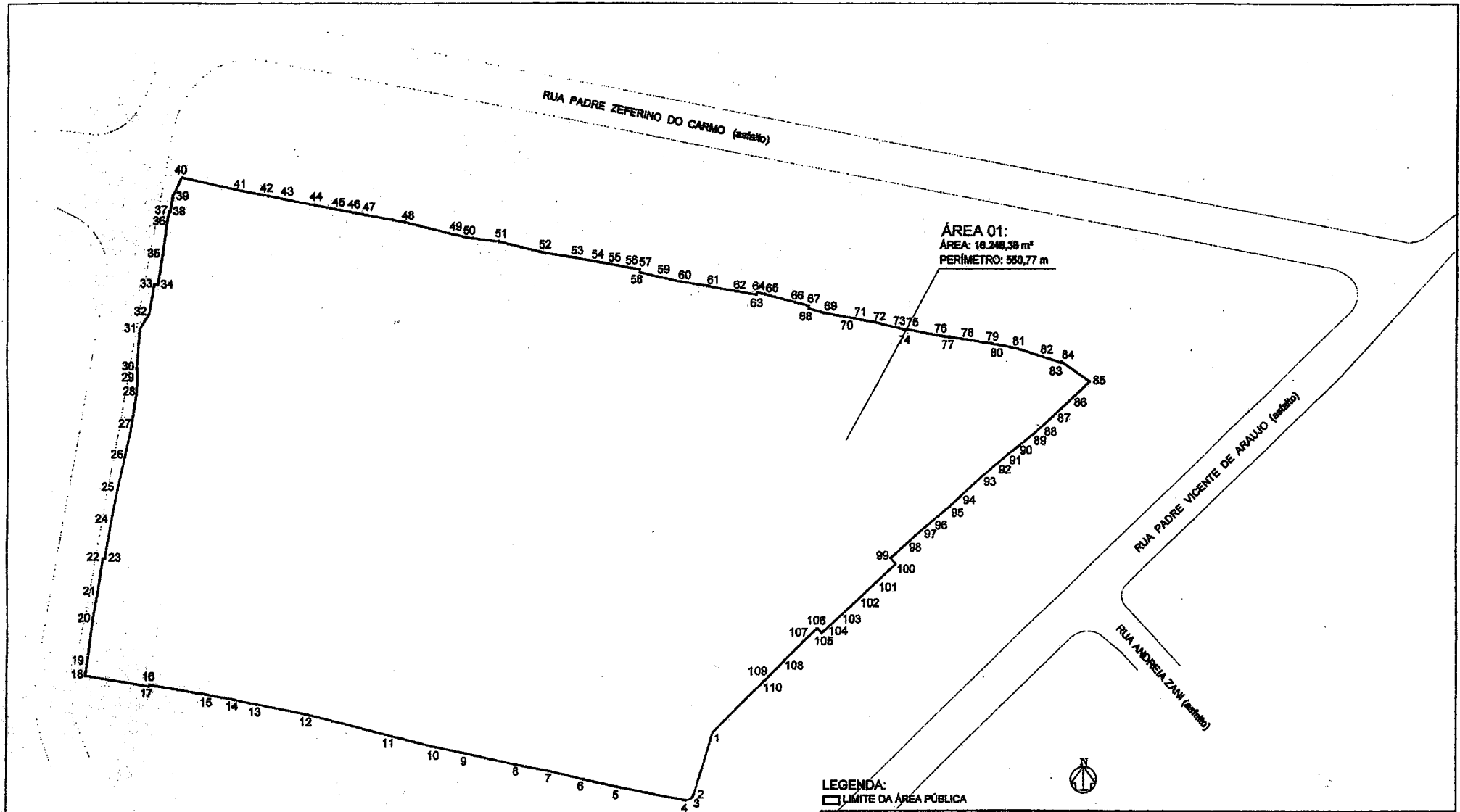


ÁREA 01:
 ÁREA: 6674,1826 m²
 PERÍMETRO: 384,7538 m

LEGENDA:
 □ LIMITE DA ÁREA PÚBLICA

PREFEITURA DA CIDADE DE SÃO PAULO
 SECRETARIA MUNICIPAL DE HABITAÇÃO - SEHAB
 SUPERINTENDÊNCIA DE HABITAÇÃO POPULAR - HABI

OBRA:		ESC:	
LOCL: JARDIM SÃO JANUÁRIO		1: 750	
ARRABTO:		AUTOR:	
RETIFICAÇÃO DAS ÁREAS DESAFETADAS NOS ANEXOS I E II DA LEI MUNICIPAL Nº 13514/03		HABI	
CÓDIGO URB	CÓDIGO DE TERRA:	FASE	VERSÃO
		MODALIDADE	DOC.
		ETAPA	ORDEN
DATA:		FOLHA:	
MES	ANO		
07	07		RD 076



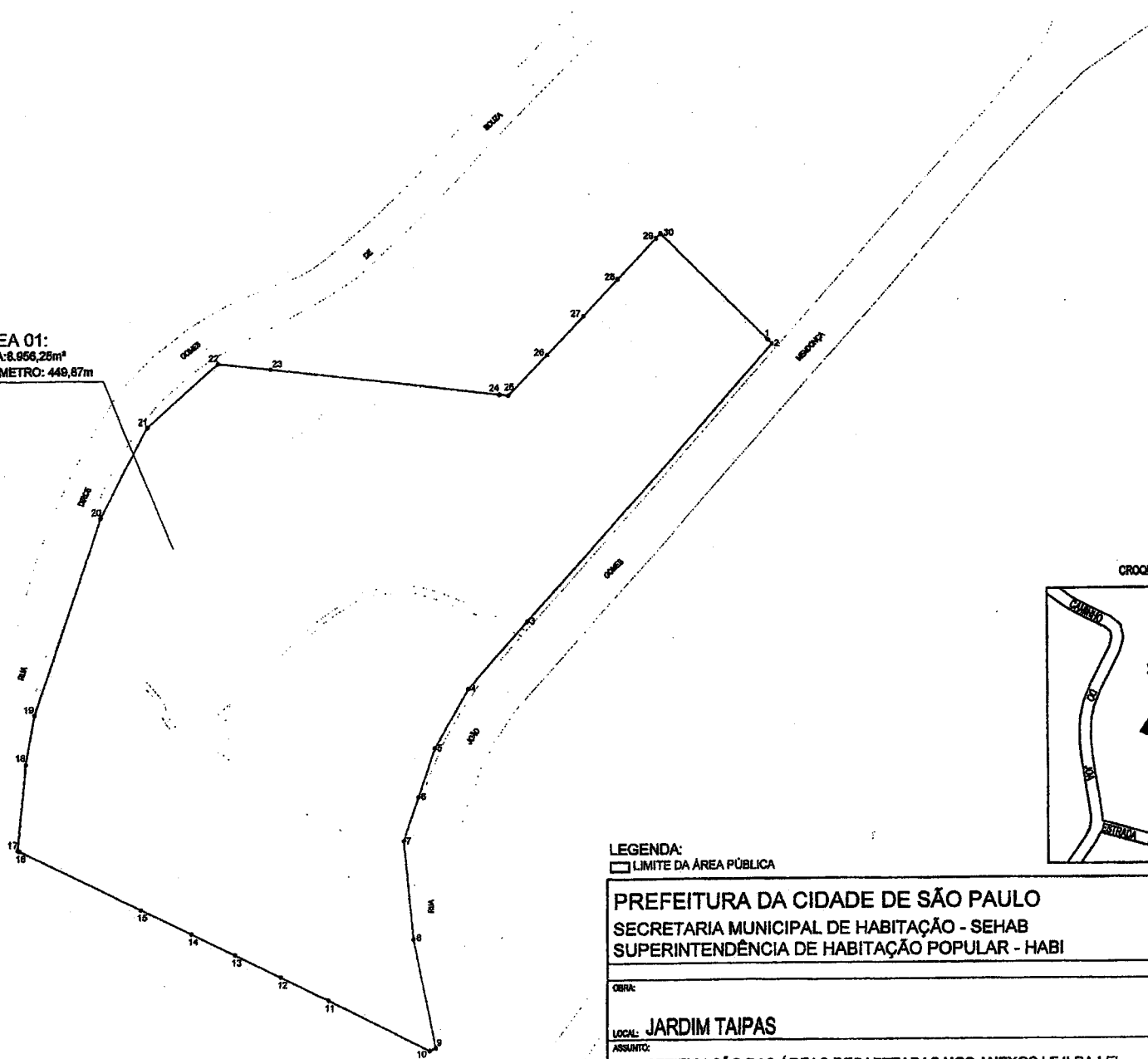
ÁREA 01:
 ÁREA: 10.240,38 m²
 PERÍMETRO: 550,77 m

LEGENDA:
 □ LIMITE DA ÁREA PÚBLICA

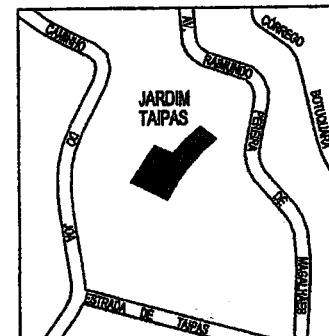
PREFEITURA DA CIDADE DE SÃO PAULO
 SECRETARIA MUNICIPAL DE HABITAÇÃO - SEHAB
 SUPERINTENDÊNCIA DE HABITAÇÃO POPULAR - HABI

OBRA:							ESC:				
LOCAL: JARDIM SENICE							1: 750				
ASSUNTO: RETIFICAÇÃO DAS ÁREAS DESAFETADAS NOS ANEXOS I E II DA LEI MUNICIPAL Nº 13514/03							AUTOR: HABI				
CÓDIGO HABI	CÓDIGO DE TERRAS:	FASE	VERBA	MODALIDADE	DOC.	EDIPA	ORDEN	DATA		FOLHA:	
								MÊS	ANO	RD 077	
								07	07		

ÁREA 01:
 ÁREA: 8.956,28m²
 PERÍMETRO: 448,87m



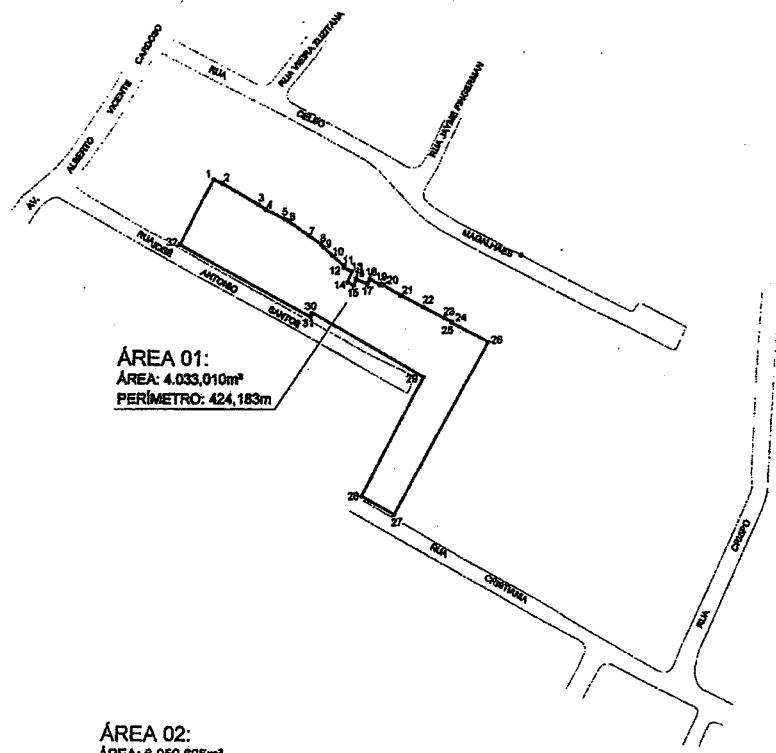
CROQUI DE LOCALIZAÇÃO



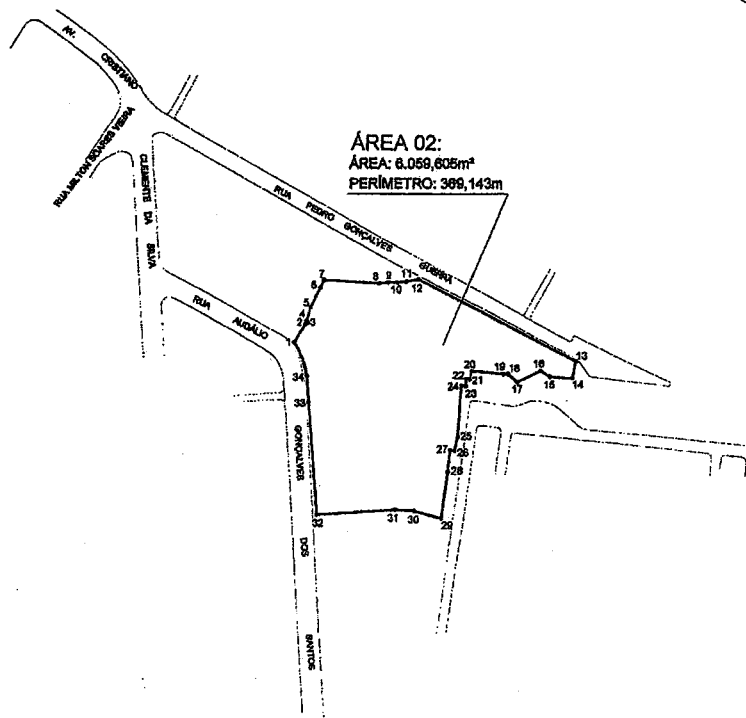
LEGENDA:
 [Symbol] LIMITE DA ÁREA PÚBLICA

PREFEITURA DA CIDADE DE SÃO PAULO
SECRETARIA MUNICIPAL DE HABITAÇÃO - SEHAB
SUPERINTENDÊNCIA DE HABITAÇÃO POPULAR - HABI

OBRA:							ESC:			
LOCAL: JARDIM TAIPAS							1: 500			
ASSUNTO:							AUTOR:			
RETIFICAÇÃO DAS ÁREAS DESAFETADAS NOS ANEXOS I E II DA LEI MUNICIPAL Nº 13514/03							HABI			
CÓDIGO HAB	CÓDIGO DE TERREIR	FASE	VERSÃO	MODALIDADE	DOC.	ETAPA	ORDEN	DATA		FOLHA
								MÊS	ANO	
								07	07	RD 078

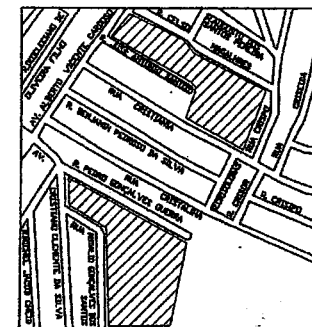


ÁREA 01:
 ÁREA: 4.033,010m²
 PERÍMETRO: 424,183m



ÁREA 02:
 ÁREA: 6.059,608m²
 PERÍMETRO: 369,143m

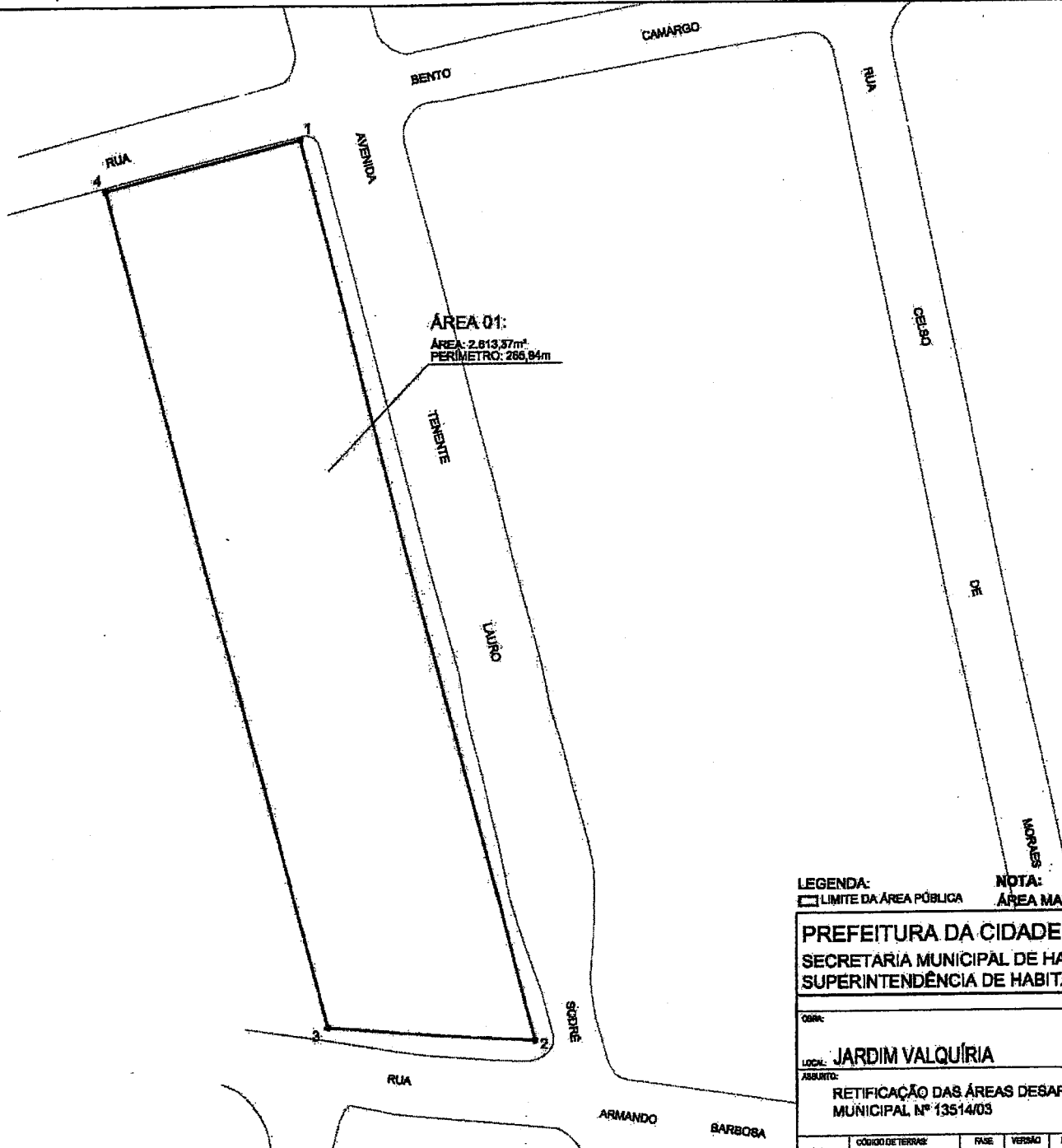
CROQUI DE LOCALIZAÇÃO




LEGENDA:
 □ LIMITE DA ÁREA PÚBLICA

PREFEITURA DA CIDADE DE SÃO PAULO
SECRETARIA MUNICIPAL DE HABITAÇÃO - SEHAB
SUPERINTENDÊNCIA DE HABITAÇÃO POPULAR - HABI

OBRA:							ESC:			
LOCAL: JARDIM THOMAS I E II							1: 2000			
ASSUNTO: RETIFICAÇÃO DAS ÁREAS DESAFETADAS NOS ANEXOS I E II DA LEI MUNICIPAL Nº 13514/03							AUTOR: HABI			
CÓDIGO HABI	CÓDIGO DE TERRAS:	FASE	VERSÃO	MODALIDADE	DOC.	ETAPA	ORDEN	DATA		
								MES	ANO	FOLHA:
								07	07	RD 079

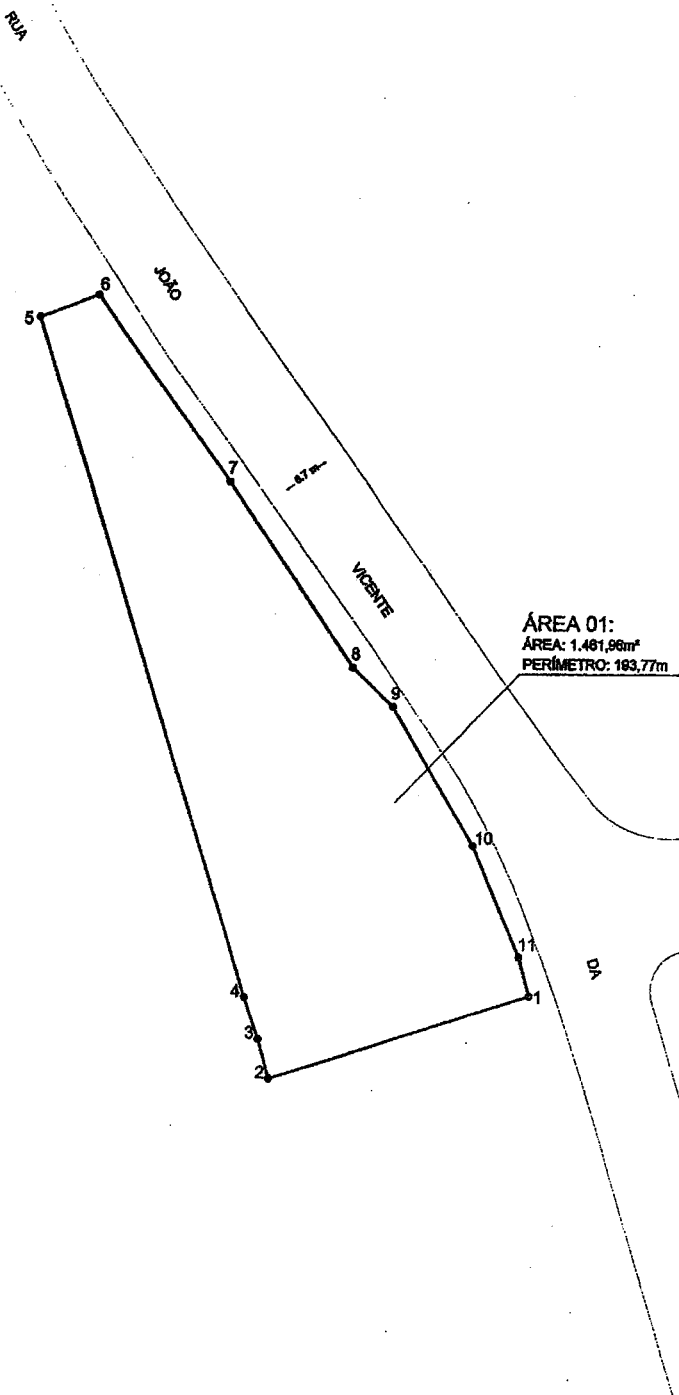


AREA 01:
 AREA: 2.613,57m²
 PERIMETRO: 286,94m

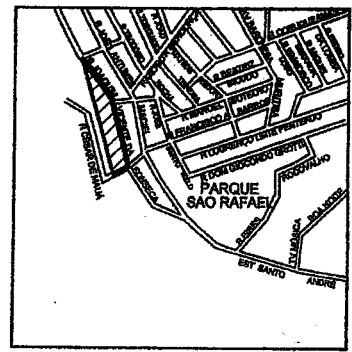


LEGENDA: LIMITE DA ÁREA PÚBLICA
NOTA: ÁREA MATRICULADA SOB Nº 48.087 NO 17ºCRI

PREFEITURA DA CIDADE DE SÃO PAULO									
SECRETARIA MUNICIPAL DE HABITAÇÃO - SEHAB									
SUPERINTENDÊNCIA DE HABITAÇÃO POPULAR - HABI									
OBRA:					ESCALA:				
LOCAL: JARDIM VALQUÍRIA					1: 500				
ASSUNTO:					AUTOR:				
RETIFICAÇÃO DAS ÁREAS DESAFETADAS NOS ANEXOS I E II DA LEI MUNICIPAL Nº 13514/03					HABI				
CÓDIGO HABI	CÓDIGO DE TERRAS	FASE	VERSÃO	MODALIDADE	DOC.	ETAPA	ORDEM	DATA MÊS	POLÍCIA ANO
								07	07
									RD157



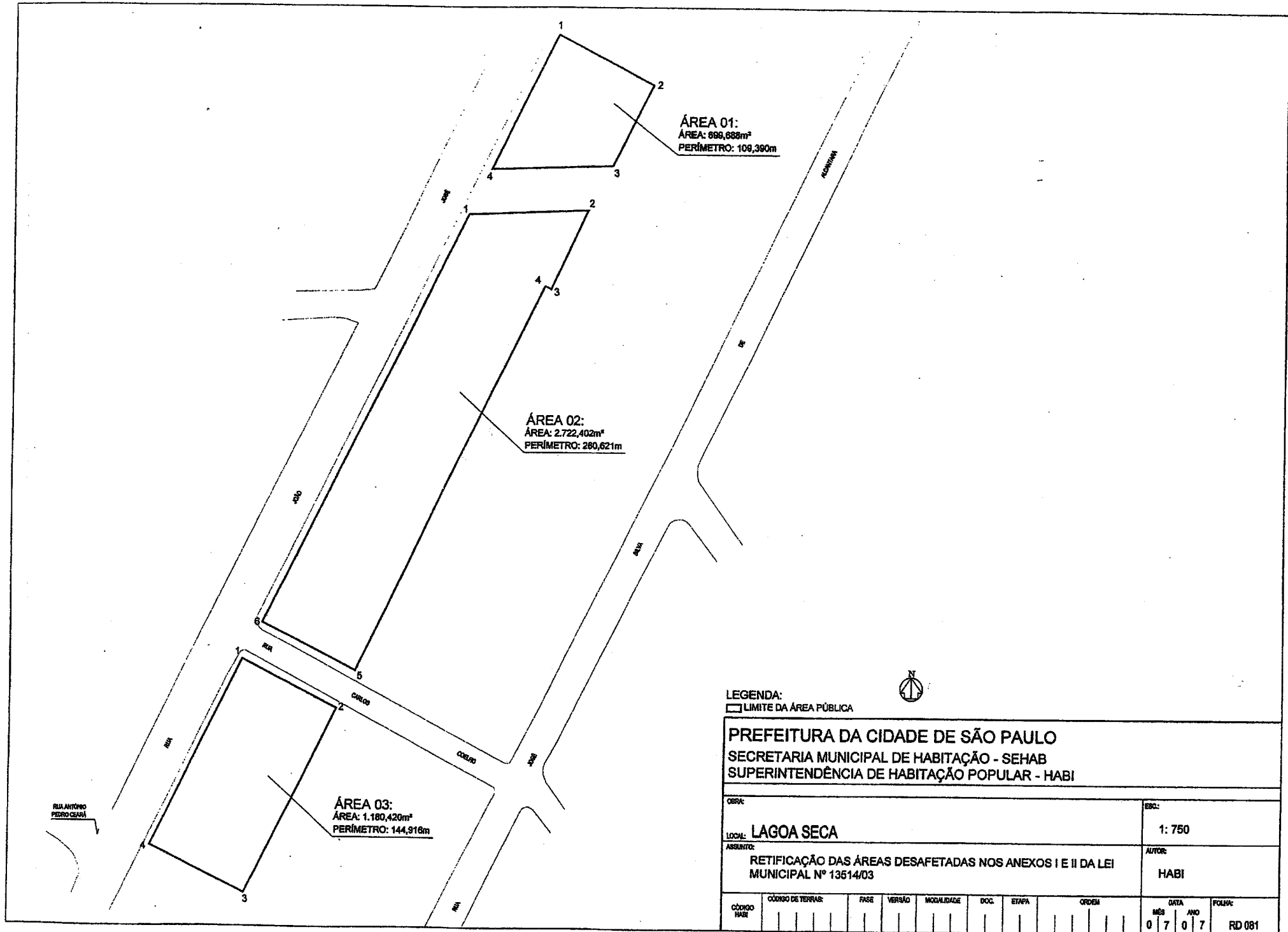
CROQUI DE LOCALIZAÇÃO



LEGENDA:
 □ LIMITE DA ÁREA PÚBLICA



PREFEITURA DA CIDADE DE SÃO PAULO SECRETARIA MUNICIPAL DE HABITAÇÃO - SEHAB SUPERINTENDÊNCIA DE HABITAÇÃO POPULAR - HABI										
OBRA: JOÃO VICENTE FONSECA								ESC.: 1: 500		
LOCAL: JOÃO VICENTE FONSECA								AUTOR: HABI		
ASSUNTO: RETIFICAÇÃO DAS ÁREAS DESAFETADAS NOS ANEXOS I E II DA LEI MUNICIPAL Nº 13514/03										
CÓDIGO HAB	CÓDIGO DE TERRAS	FASE	VERSÃO	MODALIDADE	DOC.	ETAPA	ORDEN	DATA		FOLHA
								MÊS	ANO	RD 080
								07	07	



ÁREA 03:
 ÁREA: 239,59m²
 PERÍMETRO: 77,63m

ÁREA 02:
 ÁREA: 3.765,81m²
 PERÍMETRO: 463,29m

ÁREA 04:
 ÁREA: 8.631,24m²
 PERÍMETRO: 426,39m

ÁREA 01:
 ÁREA: 3.368,36m²
 PERÍMETRO: 441,42m

GRANDE DE LOCALIZAÇÃO



LEGENDA:

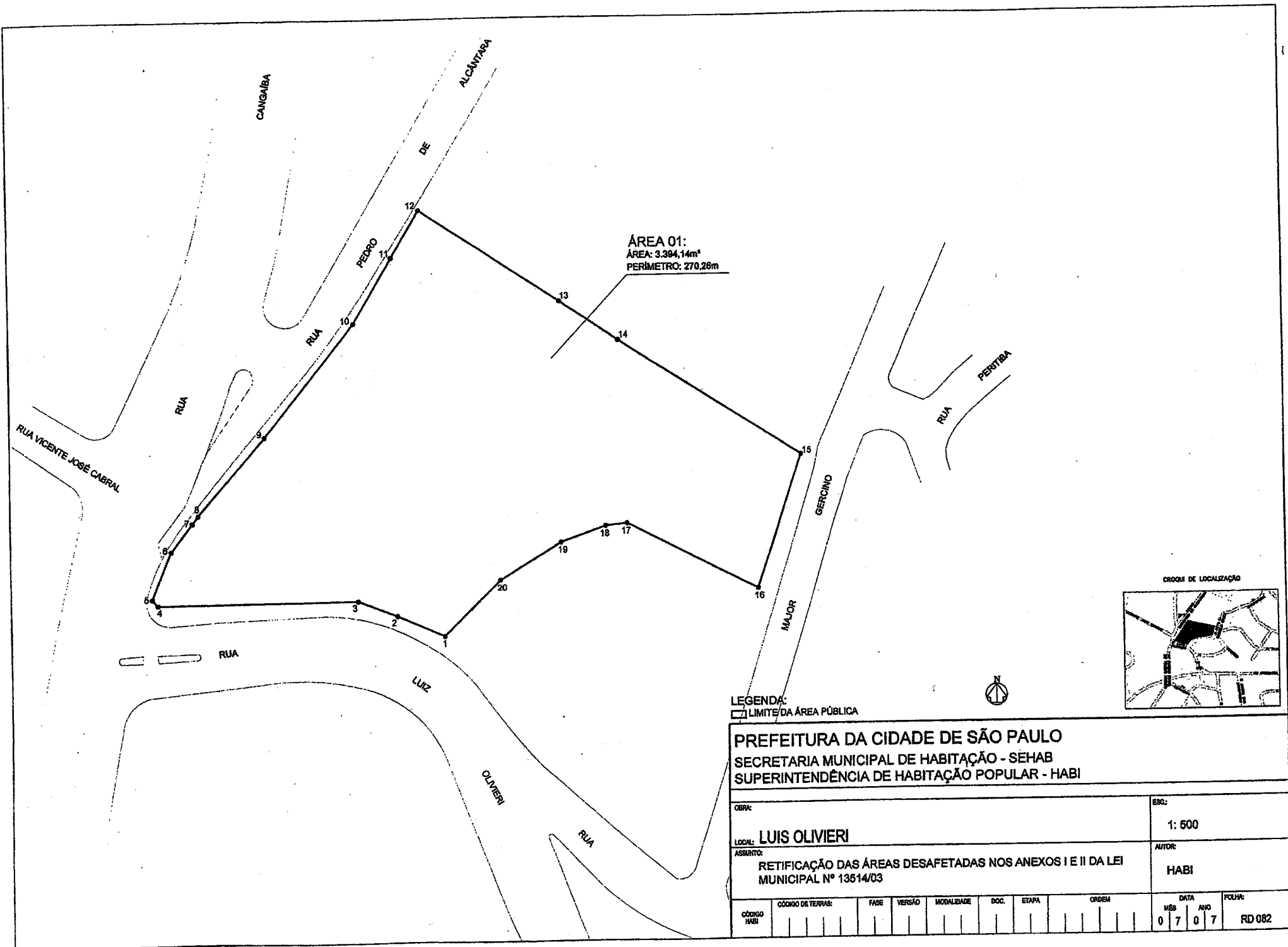
□ LIMITE DA ÁREA PÚBLICA

NOTA:

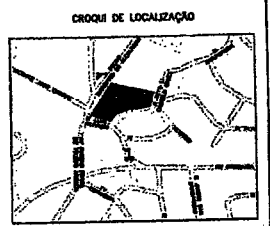
ÁREA MATRICULADA SOB Nº 48.087 NO 17ºCRI

PREFEITURA DA CIDADE DE SÃO PAULO
 SECRETARIA MUNICIPAL DE HABITAÇÃO - SEHAB
 SUPERINTENDÊNCIA DE HABITAÇÃO POPULAR - HABI

ORÇ:		ESC:							
LOCAL: LIBANESA		1: 1000							
ASSUNTO: RETIFICAÇÃO DAS ÁREAS DESAFETADAS NOS ANEXOS I E II DA LEI MUNICIPAL Nº 13514/03		AUTOR: HABI							
CODIGO HABI	CODIGO DE TERRAS	FASE	VERSÃO	MODALIDADE	DOC.	ETAPA	ORDEN.	DATA	FOLHA
								MÊS 07	ANO 07
									RD.158



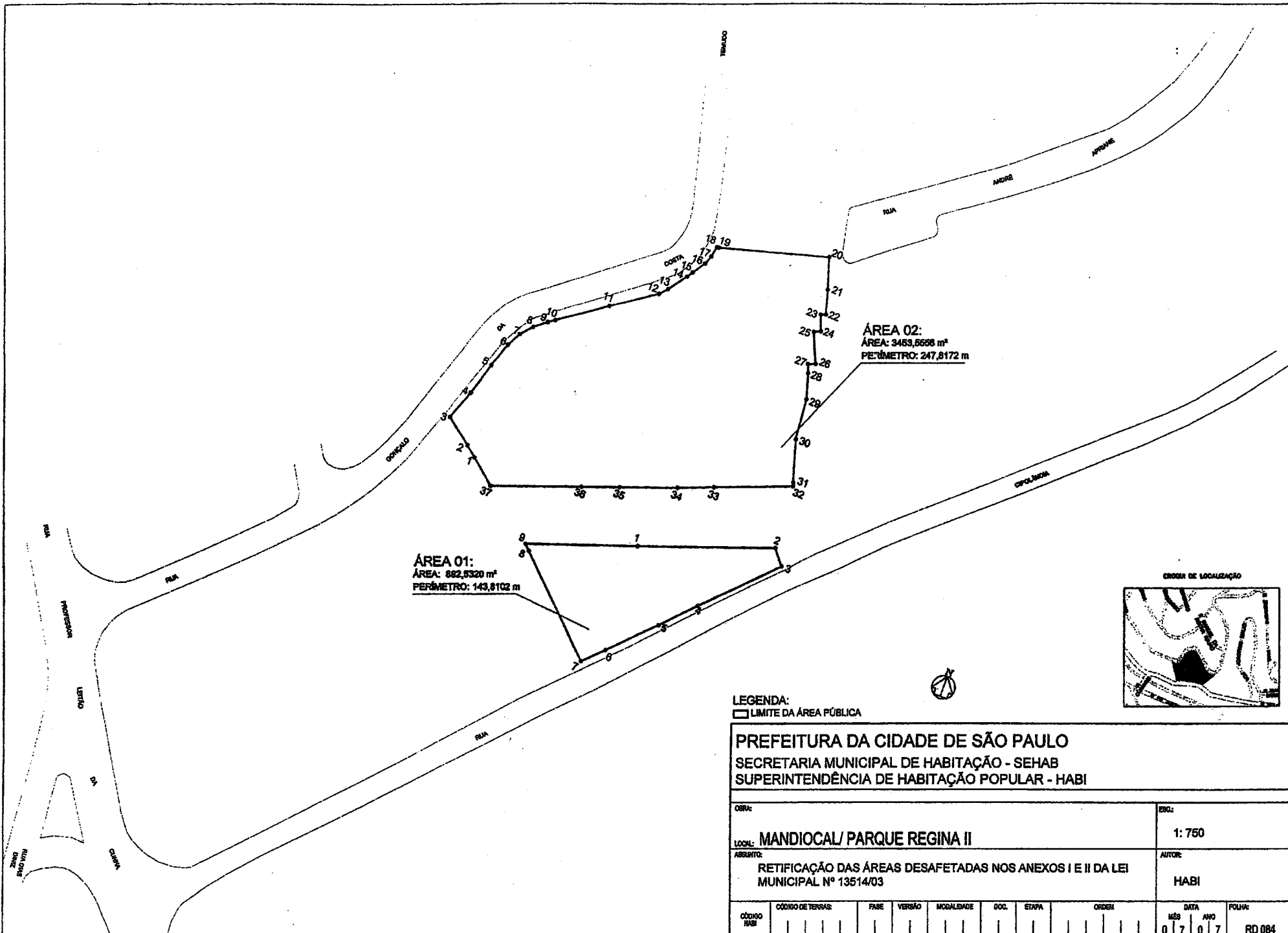
ÁREA 01:
 ÁREA: 3.394,14m²
 PERÍMETRO: 270,28m



LEGENDA:
 - - - LIMITE DA ÁREA PÚBLICA



PREFEITURA DA CIDADE DE SÃO PAULO SECRETARIA MUNICIPAL DE HABITAÇÃO - SEHAB SUPERINTENDÊNCIA DE HABITAÇÃO POPULAR - HABI											
OBRAS: LUIS OLIVERI								ESCALA: 1: 600			
ASSUNTO: RETIFICAÇÃO DAS ÁREAS DESAFETADAS NOS ANEXOS I E II DA LEI MUNICIPAL Nº 13514/03								AUTOR: HABI			
CÓDIGO HABI	CÓDIGO DE TERRAS:	FASE	VERSÃO	MODALIDADE	DOC.	ETAPA	ORDEM	DATA		FOLHA:	
								MÊS	ANO	RD 082	
								07	07		

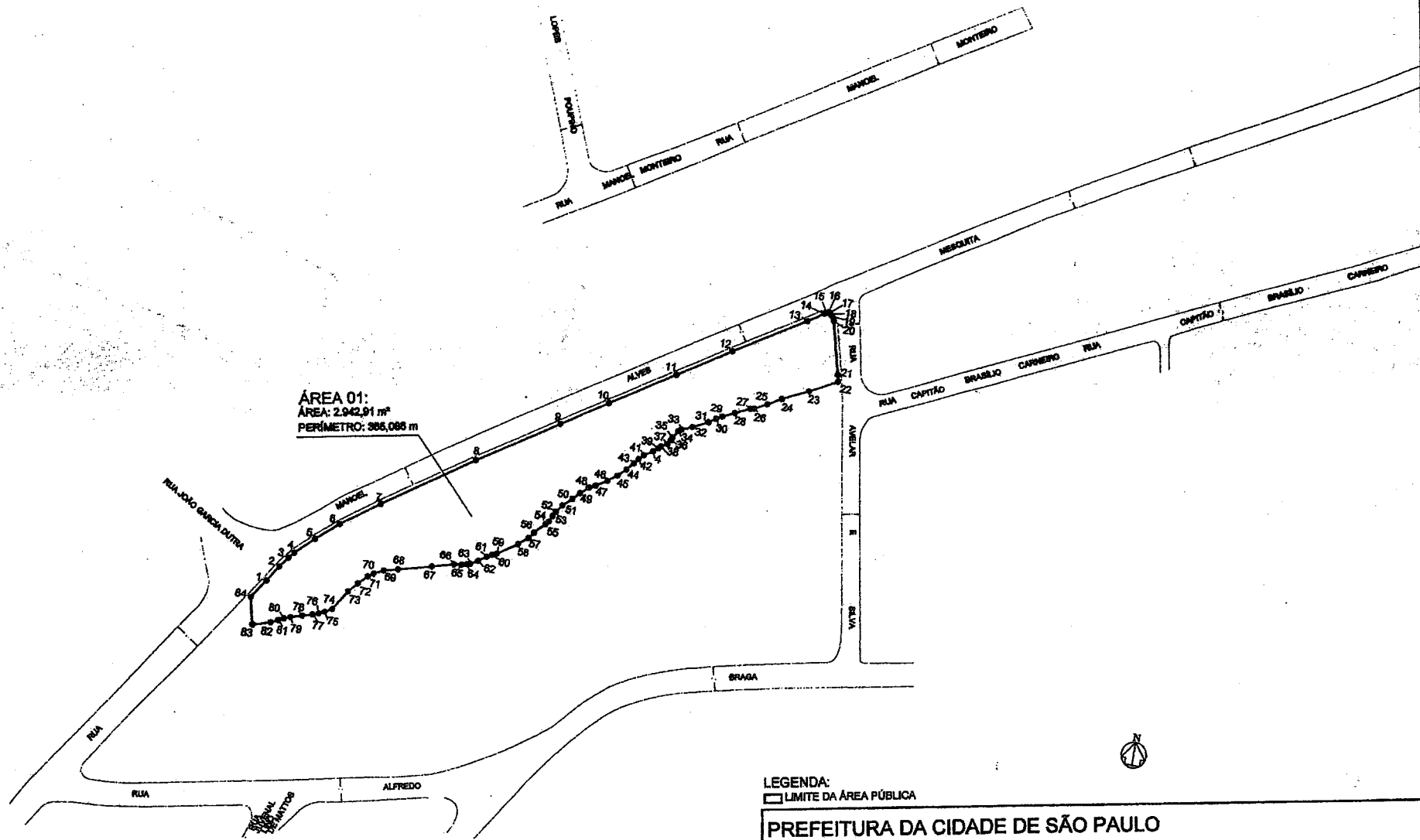


PREFEITURA DA CIDADE DE SÃO PAULO
SECRETARIA MUNICIPAL DE HABITAÇÃO - SEHAB
SUPERINTENDÊNCIA DE HABITAÇÃO POPULAR - HABI

ORÇ: _____ ESQ: _____
 LOCAL: **MANDIOCAL/ PARQUE REGINA II** 1: 750

ASSUNTO: **RETIFICAÇÃO DAS ÁREAS DESAFETADAS NOS ANEXOS I E II DA LEI MUNICIPAL Nº 13514/03** AUTOR: **HABI**

CÓDIGO HABI	CÓDIGO DE TERRAS	FABR	VERBA	MODALIDADE	DOC.	ETAPA	ORDEM	DATA	FOLHA
								MÊS ANO	
								0 7 0 7	RD 084

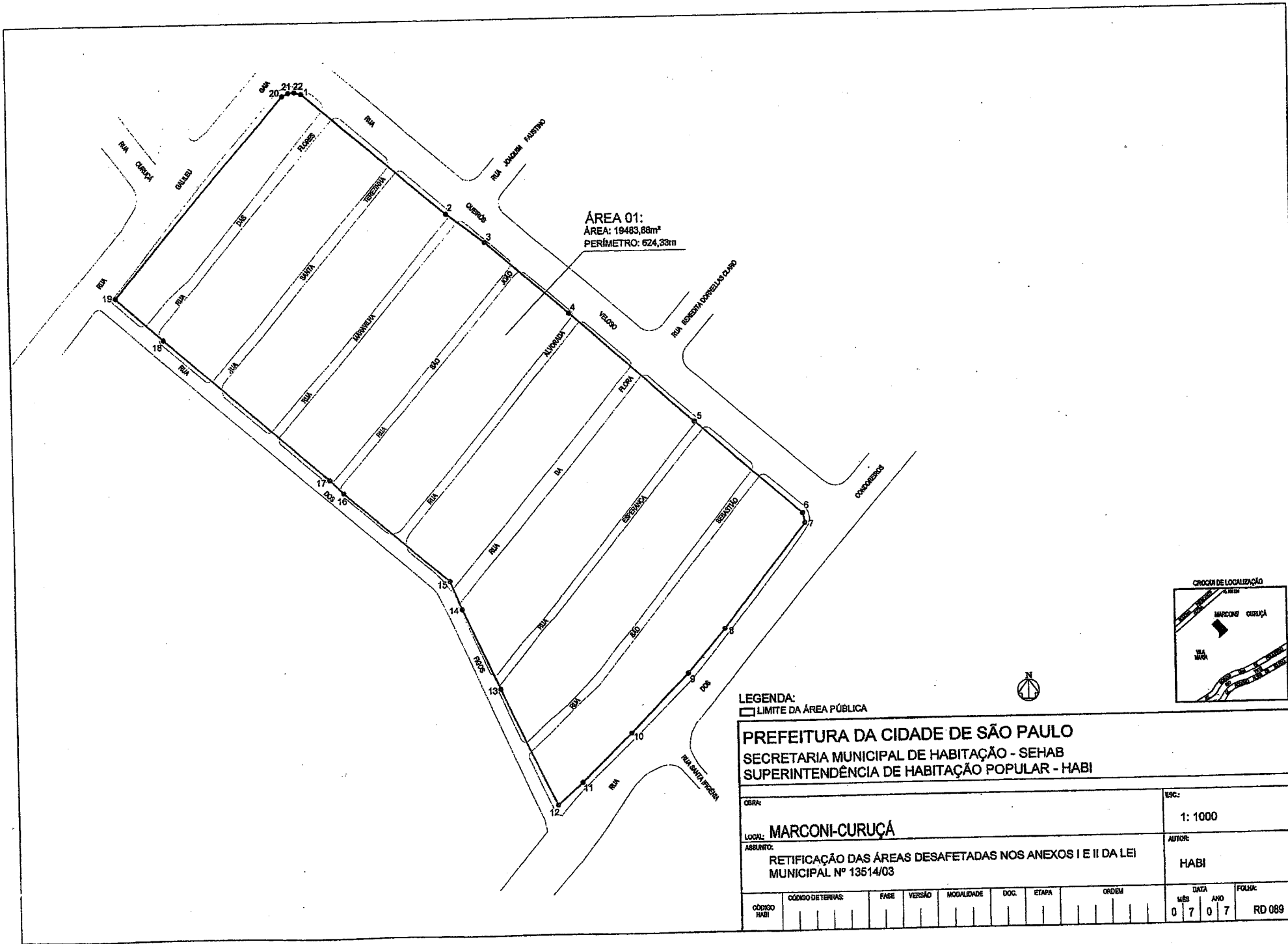


ÁREA 01:
 ÁREA: 2.942,91 m²
 PERÍMETRO: 366,086 m

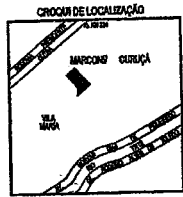
LEGENDA:
 □ LIMITE DA ÁREA PÚBLICA

PREFEITURA DA CIDADE DE SÃO PAULO
 SECRETARIA MUNICIPAL DE HABITAÇÃO - SEHAB
 SUPERINTENDÊNCIA DE HABITAÇÃO POPULAR - HABI

GERA:							ESC:			
LOCAL: MANOEL ALVES MESQUITA							1: 1000			
ASSUNTO: RETIFICAÇÃO DAS ÁREAS DESAFETADAS NOS ANEXOS I E II DA LEI MUNICIPAL Nº 13514/03							AUTOR: HABI			
CÓDIGO HABI	CÓDIGO DE TERRAS	FASE	VERSÃO	MODALIDADE	DOC.	ETAPA	ORDEN	DATA	ANO	FOLHA
								07	07	RD 086

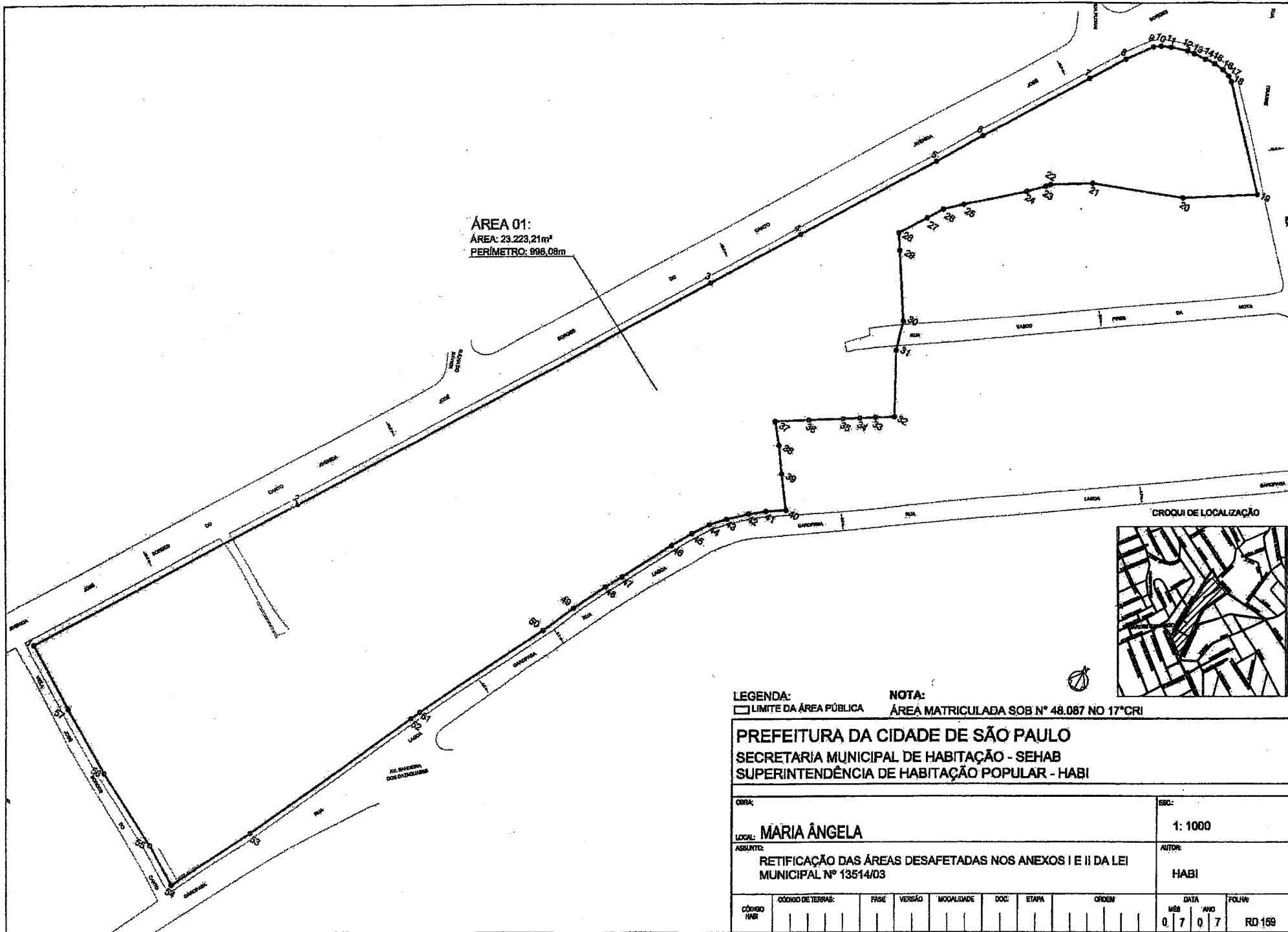


ÁREA 01:
 ÁREA: 19483,88m²
 PERÍMETRO: 624,33m



LEGENDA:
 - - - LIMITE DA ÁREA PÚBLICA

PREFEITURA DA CIDADE DE SÃO PAULO										
SECRETARIA MUNICIPAL DE HABITAÇÃO - SEHAB										
SUPERINTENDÊNCIA DE HABITAÇÃO POPULAR - HABI										
CORA:								ESC: 1: 1000		
LOCAL: MARCONI-CURUÇA								AUTOR:		
ASSINTO: RETIFICAÇÃO DAS ÁREAS DESAFETADAS NOS ANEXOS I E II DA LEI MUNICIPAL Nº 13514/03								HABI		
CÓDIGO HABI	CÓDIGO DE TERRAS	FASE	VERSÃO	MOULIDADE	DOC.	ETAPA	ORDEN	DATA		FOLHA
								MES	ANO	
								07	07	RD 089



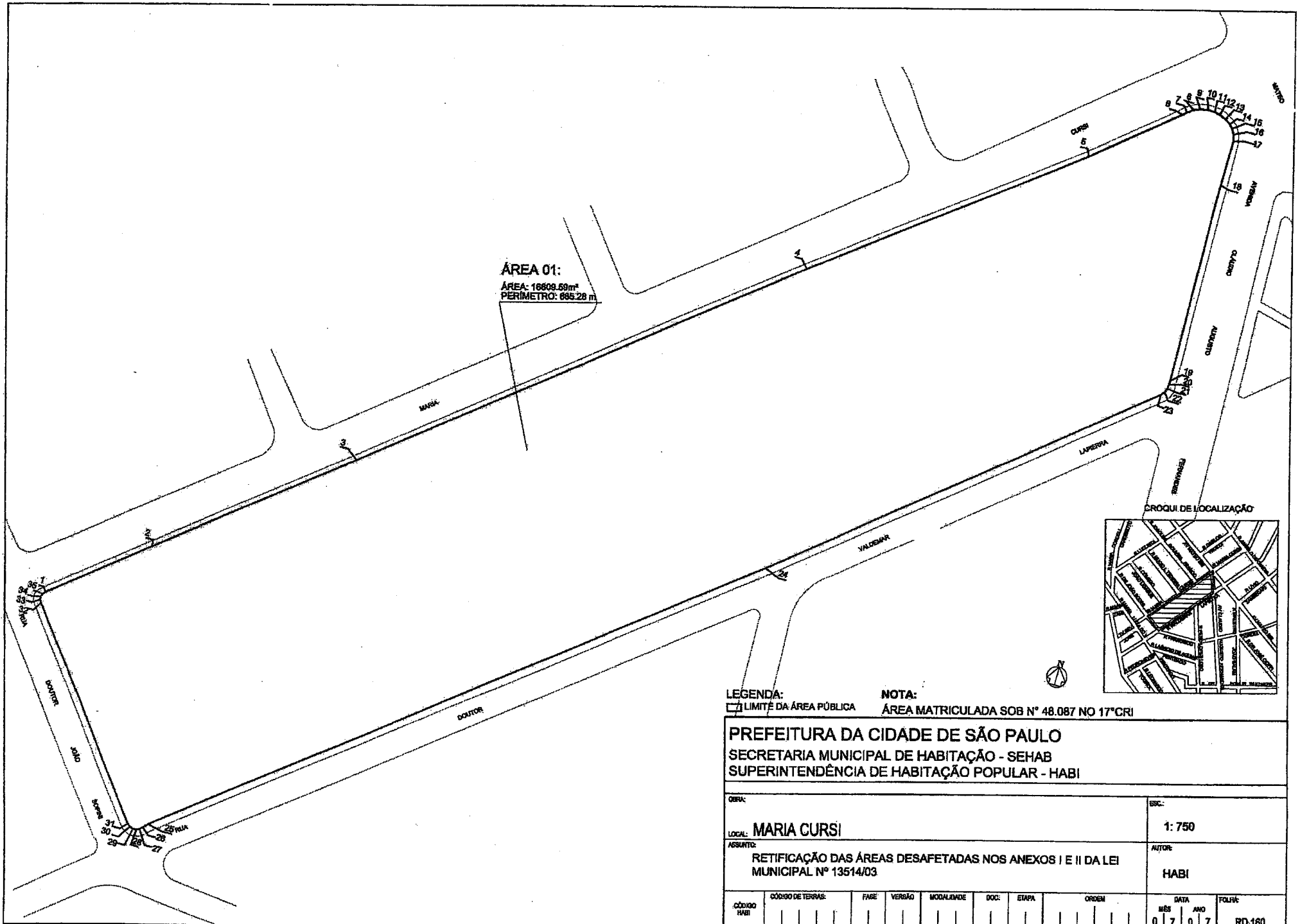
ÁREA 01:
 ÁREA: 23.223,21m²
 PERÍMETRO: 996,08m

LEGENDA:
 □ LIMITE DA ÁREA PÚBLICA

NOTA:
 ÁREA MATRICULADA SOB N° 48.087 NO 17°CRI

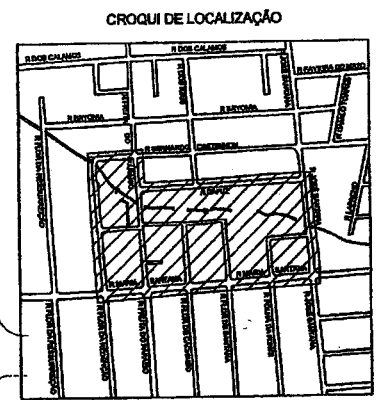
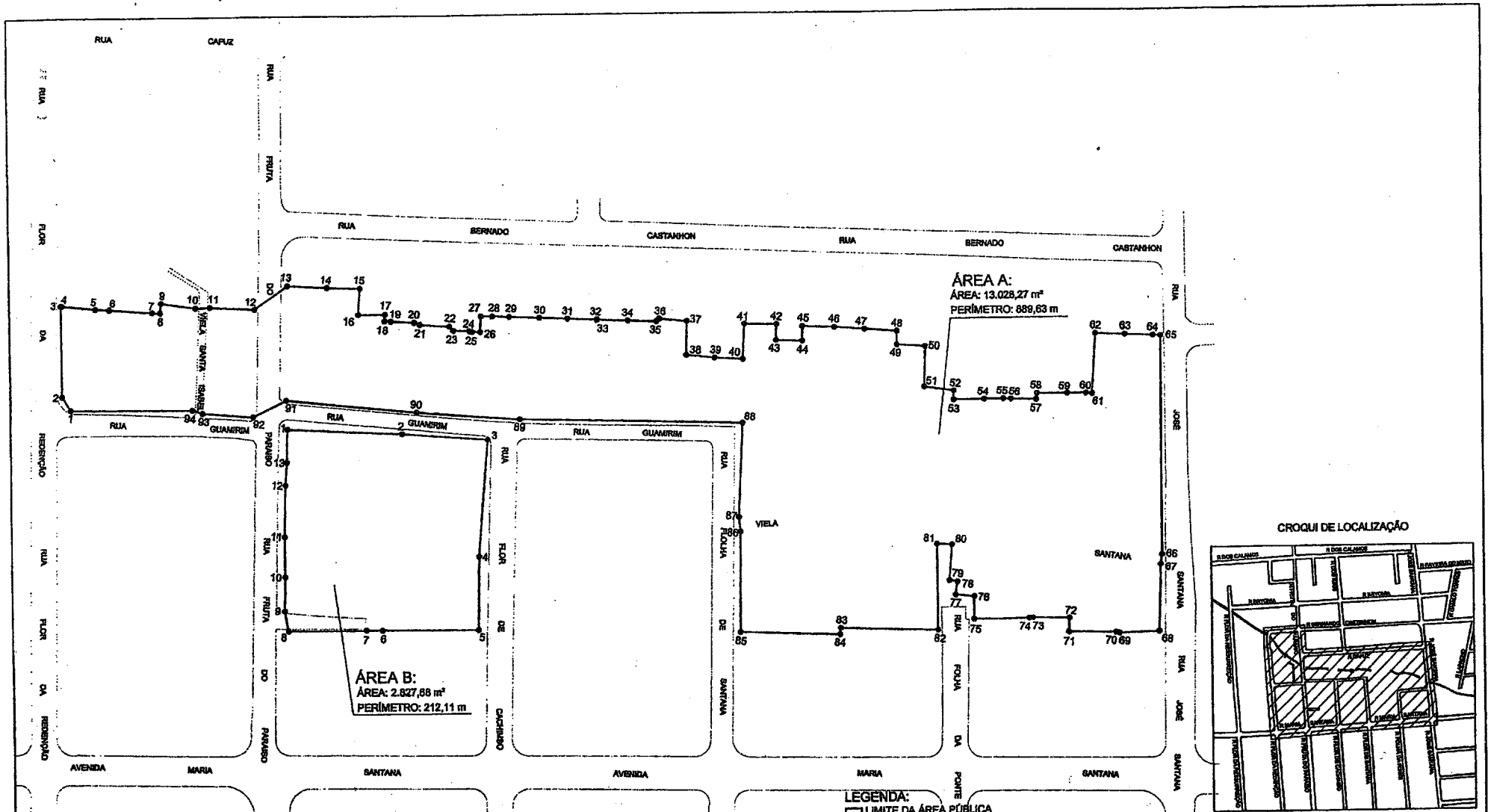
PREFEITURA DA CIDADE DE SÃO PAULO
SECRETARIA MUNICIPAL DE HABITAÇÃO - SEHAB
SUPERINTENDÊNCIA DE HABITAÇÃO POPULAR - HABI

OBRA:							ESCALA:					
LOCAL: MARIA ÂNGELA							1: 1000					
ASSUNTO:							AUTOR:					
RETIFICAÇÃO DAS ÁREAS DESAFETADAS NOS ANEXOS I E II DA LEI MUNICIPAL N° 13514/03							HABI					
CÓDIGO HABI	CÓDIGO DE TERREAS	FASE	VERSÃO	MOCALDADE	DOC	ETAPA	ORDEN	MÊS	DATA	ANO	FOLHA	
								0	7	0	7	RD 159



PREFEITURA DA CIDADE DE SÃO PAULO
 SECRETARIA MUNICIPAL DE HABITAÇÃO - SEHAB
 SUPERINTENDÊNCIA DE HABITAÇÃO POPULAR - HABI

CORA:		EBC:	
LOCAL: MARIA CURSI		1: 750	
ASSUNTO: RETIFICAÇÃO DAS ÁREAS DESAFETADAS NOS ANEXOS I E II DA LEI MUNICIPAL Nº 13514/03		AUTOR: HABI	
CÓDIGO HABI	CÓDIGO DE TERRAS	FASE	VERBÃO
		MODALIDADE	DOC:
		ETAPA	ORDEN
		DATA	FOLHA
		MÊS ANO	RD-160
		0 7 0 7	



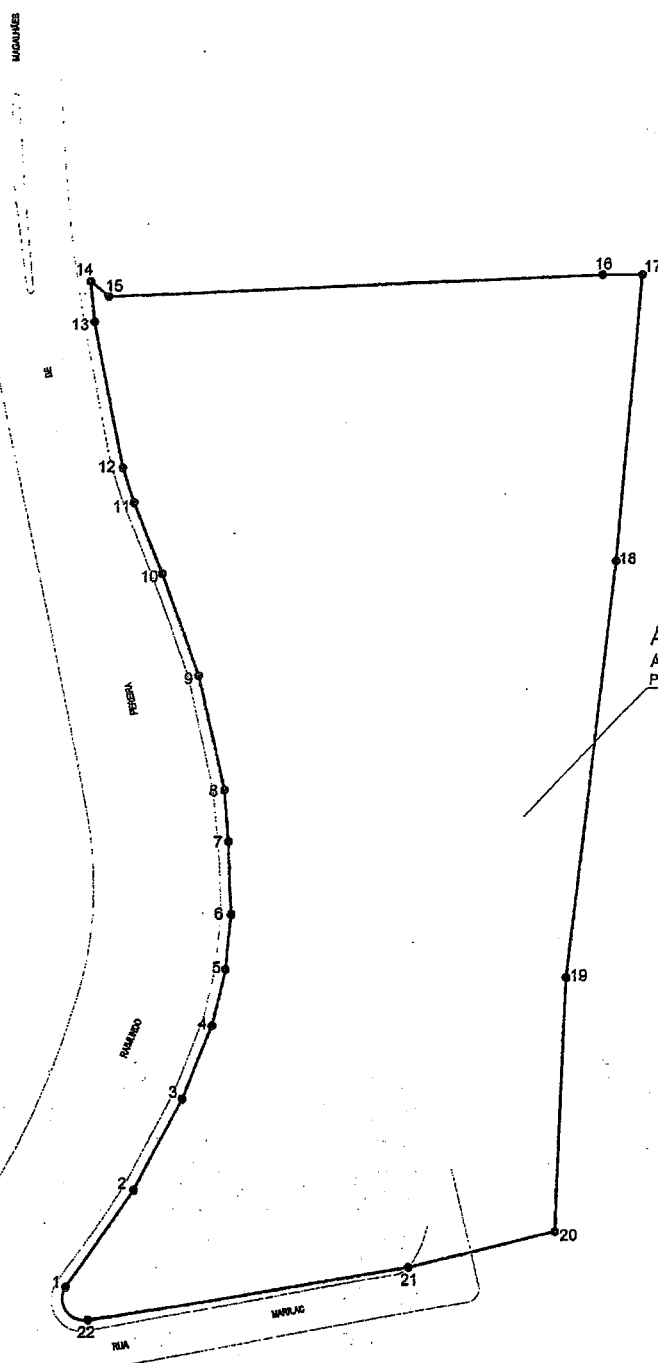
LEGENDA:
 - - - LIMITE DA ÁREA PÚBLICA

PREFEITURA DA CIDADE DE SÃO PAULO
SECRETARIA MUNICIPAL DE HABITAÇÃO - SEHAB
SUPERINTENDÊNCIA DE HABITAÇÃO POPULAR - HABI

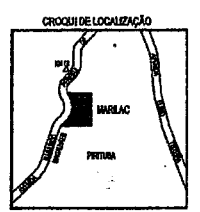
ORÇ:	ESQ:
LOCAL: MARIA SANTANA	1: 1000
ASSUNTO: RETIFICAÇÃO DAS ÁREAS DESAFETADAS NOS ANEXOS I E II DA LEI MUNICIPAL Nº 13514/03	AUTOR: HABI



CÓDIGO HABI	CÓDIGO DE TERRAP.	FASE	VERSÃO	MODALIDADE	DOC.	ETAPA	ORÇEM	DATA		FOLHA
								MÊS	ANO	
								07	07	FD 090

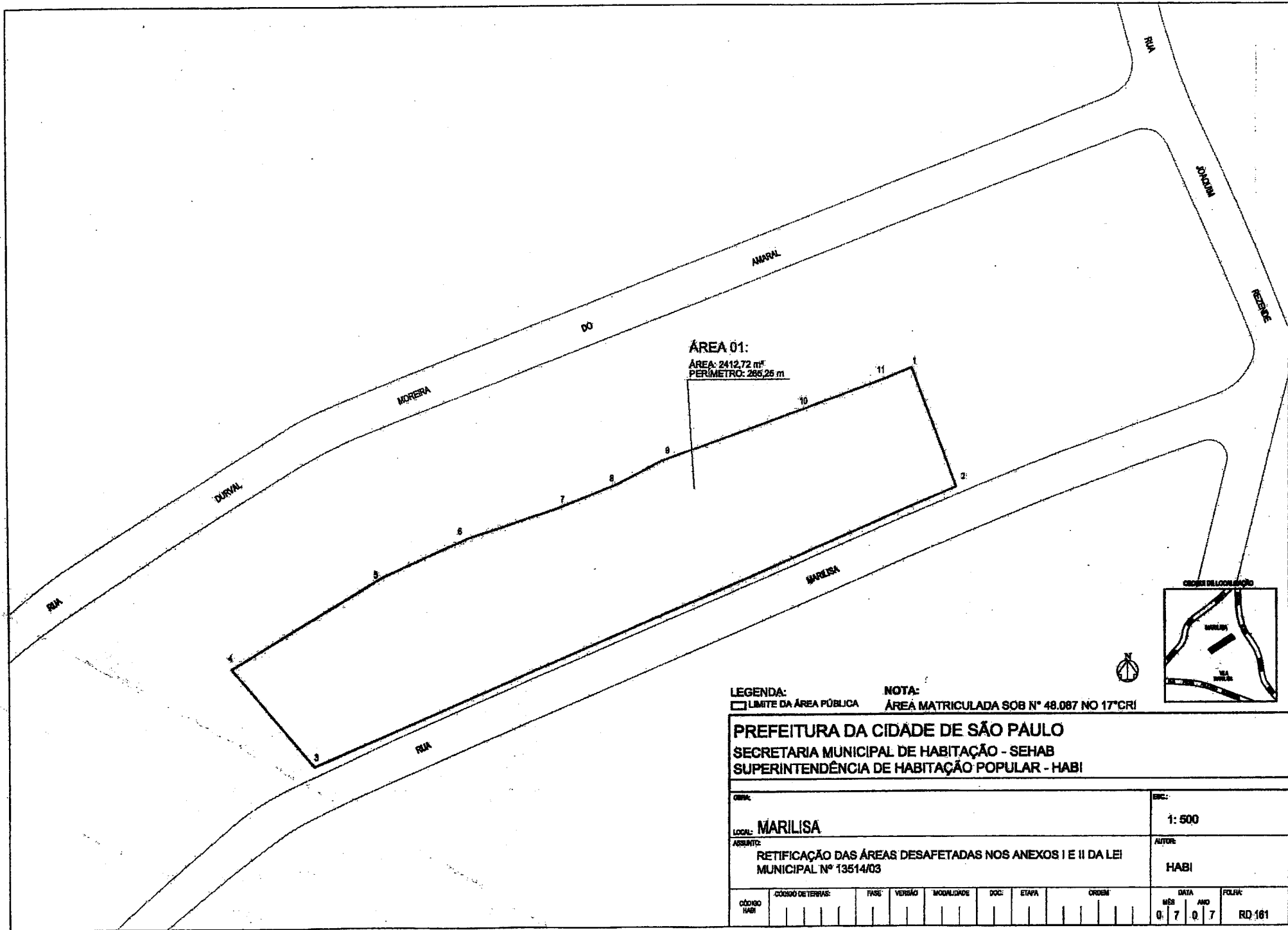


ÁREA 01:
 ÁREA: 9.343,12m²
 PERÍMETRO: 461,50m



LEGENDA:
 □ LIMITE DA ÁREA PÚBLICA

PREFEITURA DA CIDADE DE SÃO PAULO										
SECRETARIA MUNICIPAL DE HABITAÇÃO - SEHAB										
SUPERINTENDÊNCIA DE HABITAÇÃO POPULAR - HABI										
OBRA: MARILAC					EBC: 1: 750					
LOCAL: MARILAC					AUTOR: HABI					
ASSUNTO: RETIFICAÇÃO DAS ÁREAS DESAFETADAS NOS ANEXOS I E II DA LEI MUNICIPAL Nº 13514/03										
CÓDIGO HABI	CÓDIGO DE TERRAS	FASE	VERSÃO	MODALIDADE	DOC.	ETAPA	ORDEN	DATA MÊS	ANO	FOLHA
								07	07	RD 091



ÁREA 01:
 ÁREA: 2412,72 m²
 PERÍMETRO: 285,25 m

LEGENDA:
 □ LIMITE DA ÁREA PÚBLICA

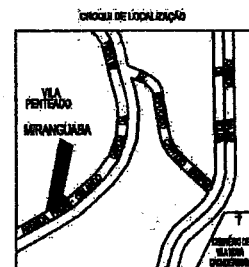
NOTA:
 ÁREA MATRICULADA SOB N° 48.087 NO 17°CRI

PREFEITURA DA CIDADE DE SÃO PAULO
SECRETARIA MUNICIPAL DE HABITAÇÃO - SEHAB
SUPERINTENDÊNCIA DE HABITAÇÃO POPULAR - HABI

LOCAL: MARILISA	ESCALA: 1: 500
ASSUNTO: RETIFICAÇÃO DAS ÁREAS DESAFETADAS NOS ANEXOS I E II DA LEI MUNICIPAL N° 13514/03	AUTOR: HABI

CÓDIGO HABI	CÓDIGO DE TERRAS	FASE	VERSÃO	MODALIDADE	DOC.	ETAPA	ORDEM	DATA	FOLHA
MÊS	ANO							MÊS	ANO
								07	07

ÁREA 01:
 ÁREA: 8.742,38m²
 PERÍMETRO: 836,73m

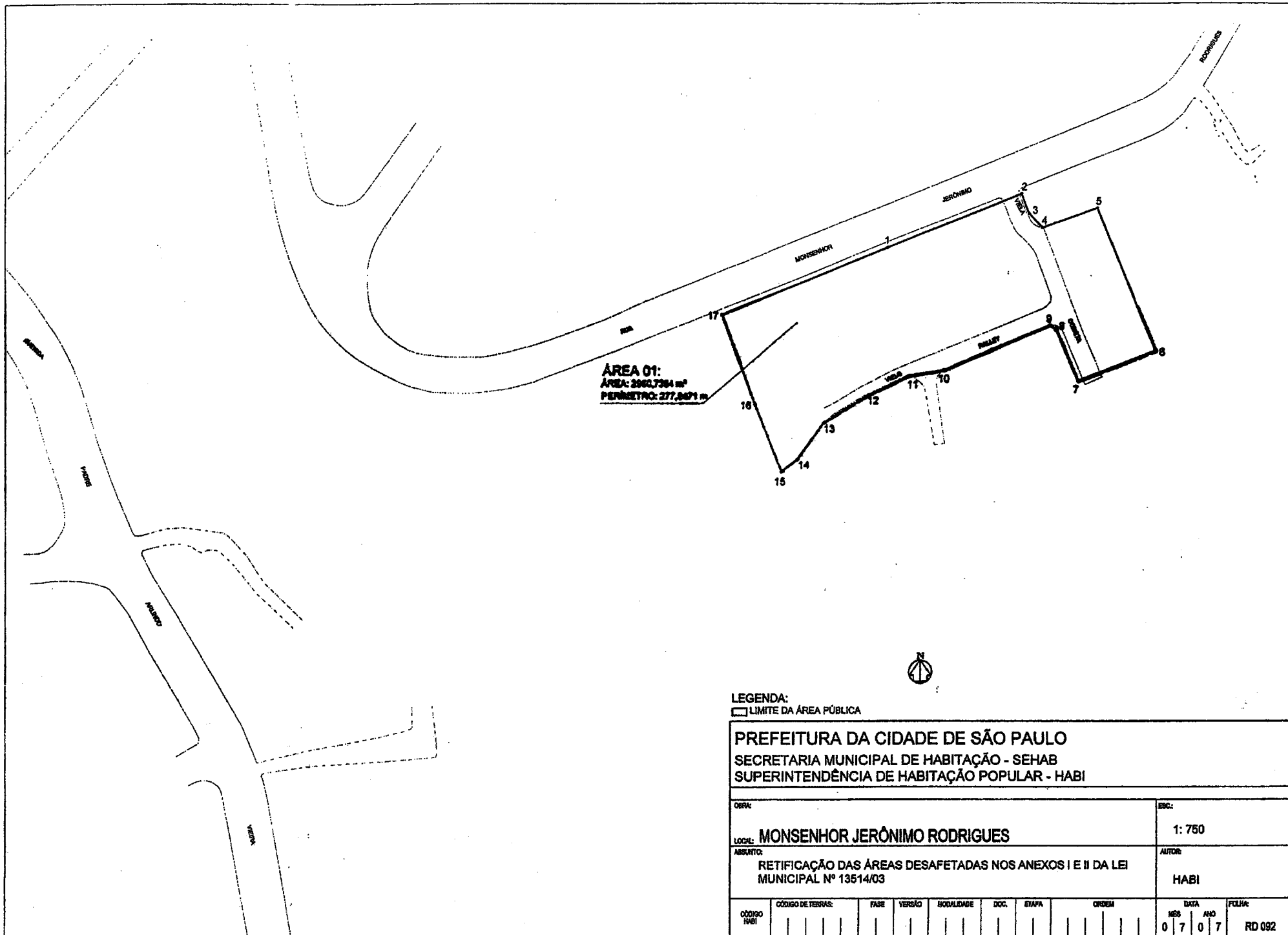


LEGENDA:
 □ LIMITE DA ÁREA PÚBLICA

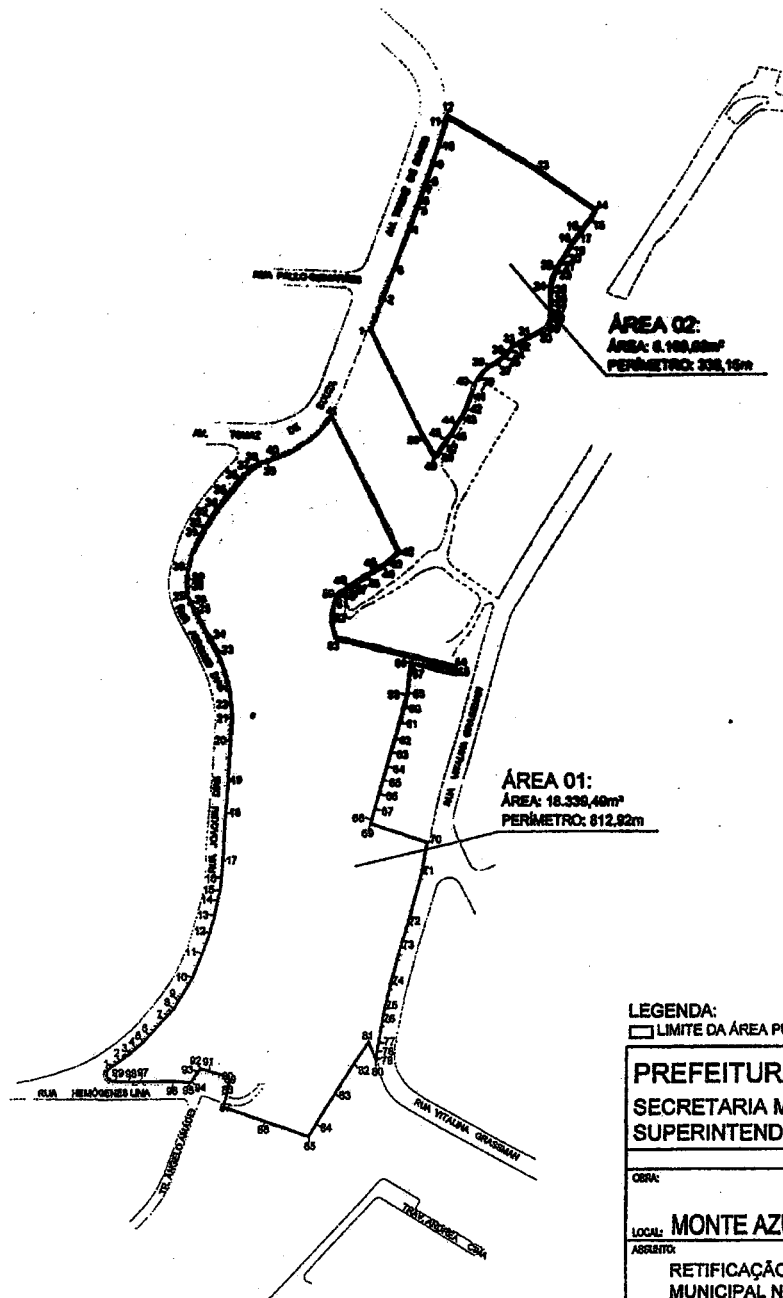
NOTA:
 ÁREA MATRICULADA SOB Nº 48.087 NO 17ºCRI

PREFEITURA DA CIDADE DE SÃO PAULO
SECRETARIA MUNICIPAL DE HABITAÇÃO - SEHAB
SUPERINTENDÊNCIA DE HABITAÇÃO POPULAR - HABI

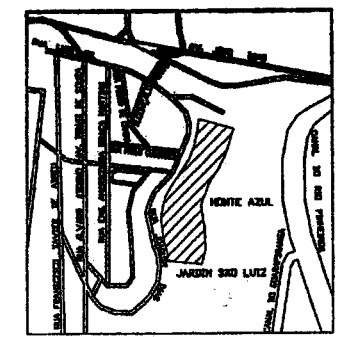
OBJETIVO:										ESCALA:			
LOCAL: MIRANGUABA										1: 750			
ASSUNTO:										AUTOR:			
RETIFICAÇÃO DAS ÁREAS DESAFETADAS NOS ANEXOS I E II DA LEI MUNICIPAL Nº 13514/03										HABI			
CÓDIGO HAB	CÓDIGO DE TERMO	FABR	VERSÃO	MODALIDADE	DOC	ETAPA	ORDEN	DATA	FOLHA				
								07/07	RD 183				



PREFEITURA DA CIDADE DE SÃO PAULO SECRETARIA MUNICIPAL DE HABITAÇÃO - SEHAB SUPERINTENDÊNCIA DE HABITAÇÃO POPULAR - HABI										
ORÇ:					ERC:					
LOCAL: MONSENHOR JERÔNIMO RODRIGUES					1: 750					
ASSUNTO: RETIFICAÇÃO DAS ÁREAS DESAFETADAS NOS ANEXOS I E II DA LEI MUNICIPAL Nº 13514/03					AUTOR: HABI					
CÓDIGO HABI	CÓDIGO DE TERRAS	FASE	VERSÃO	SOCIALIDADE	DOC.	ETAPA	ORDEM	DATA MÊS	ANO	FOLHA
								07	07	RD 092



CROQUI DE LOCALIZAÇÃO



LEGENDA:
 [] LIMITE DA ÁREA PÚBLICA



PREFEITURA DA CIDADE DE SÃO PAULO SECRETARIA MUNICIPAL DE HABITAÇÃO - SEHAB SUPERINTENDÊNCIA DE HABITAÇÃO POPULAR - HABI										
OBRA: MONTE AZUL							ESCALA: 1: 2000			
LOCAL:							AUTOR:			
RETIFICAÇÃO DAS ÁREAS DESAFETADAS NOS ANEXOS I E II DA LEI MUNICIPAL Nº 13514/03							HABI			
CÓDIGO 1981	CÓDIGO DE TERRAS	FASE	VERSÃO	MODALIDADE	DOC.	ETAPA	ORDEN	DATA MÊS	ANO	FOLHA: RD 093
								07	07	

RUA JECA TATU (asfalto)

RUA FRANCISCO VELASQUEZ (asfalto)

PONTE

ÁREA 01:
 ÁREA: 9.643,38 m²
 PERÍMETRO: 473,40 m

RUA MONTE TAÓ (asfalto)

AVENIDA BANDEIRA DOS CATAGUASES (asfalto)

PONTE

AVENIDA BANDEIRA DOS CATAGUASES (asfalto)

RUA APLIA (asfalto)

LEGENDA:
 □ LIMITE DA ÁREA PÚBLICA

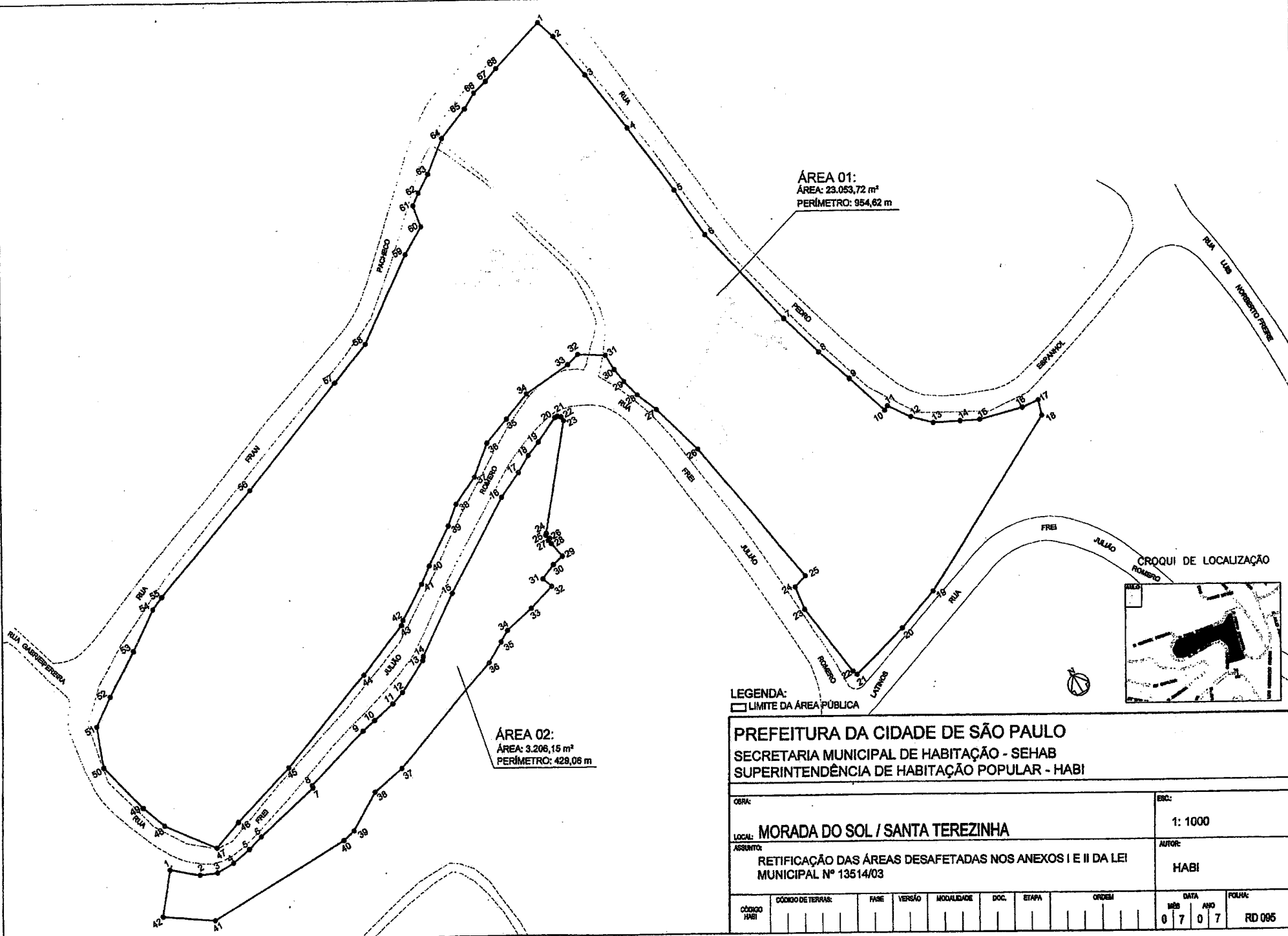
PREFEITURA DA CIDADE DE SÃO PAULO
 SECRETARIA MUNICIPAL DE HABITAÇÃO - SEHAB
 SUPERINTENDÊNCIA DE HABITAÇÃO POPULAR - HABI

OBRA: LOCAL: MONTE TAÓ
 ASSUNTO: RETIFICAÇÃO DAS ÁREAS DESAFETADAS NOS ANEXOS I E II DA LEI MUNICIPAL Nº 13514/03

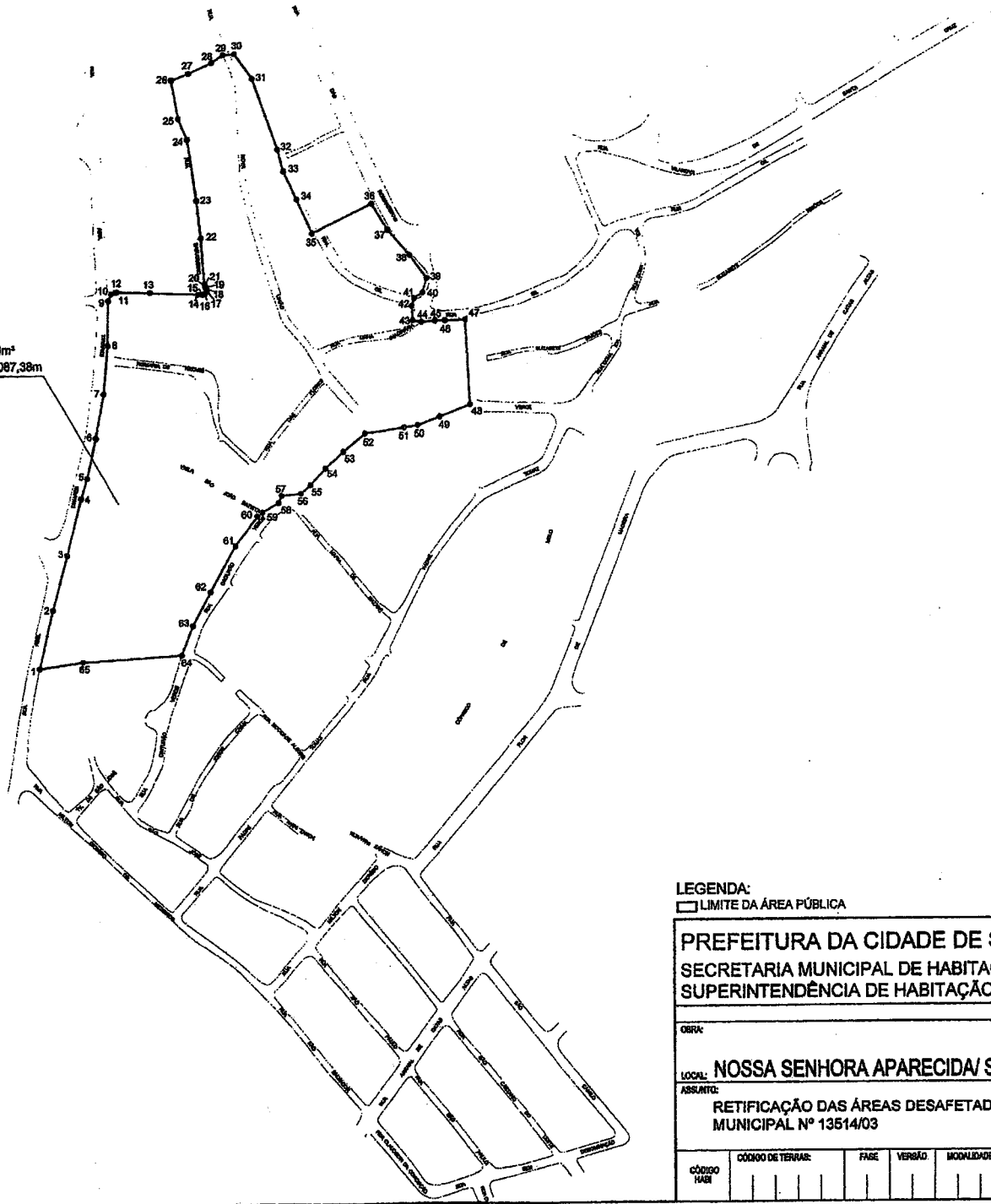
ESCALA: 1:750

AUTOR: HABI

CÓDIGO HABI	CÓDIGO DE TERRAR	FASE	VERÃO	MODALIDADE	DOC.	ETAPA	ORÇEM	DATA			FOLHA: RD 094
								MEZ	ANO	7	
								0	7	0	7



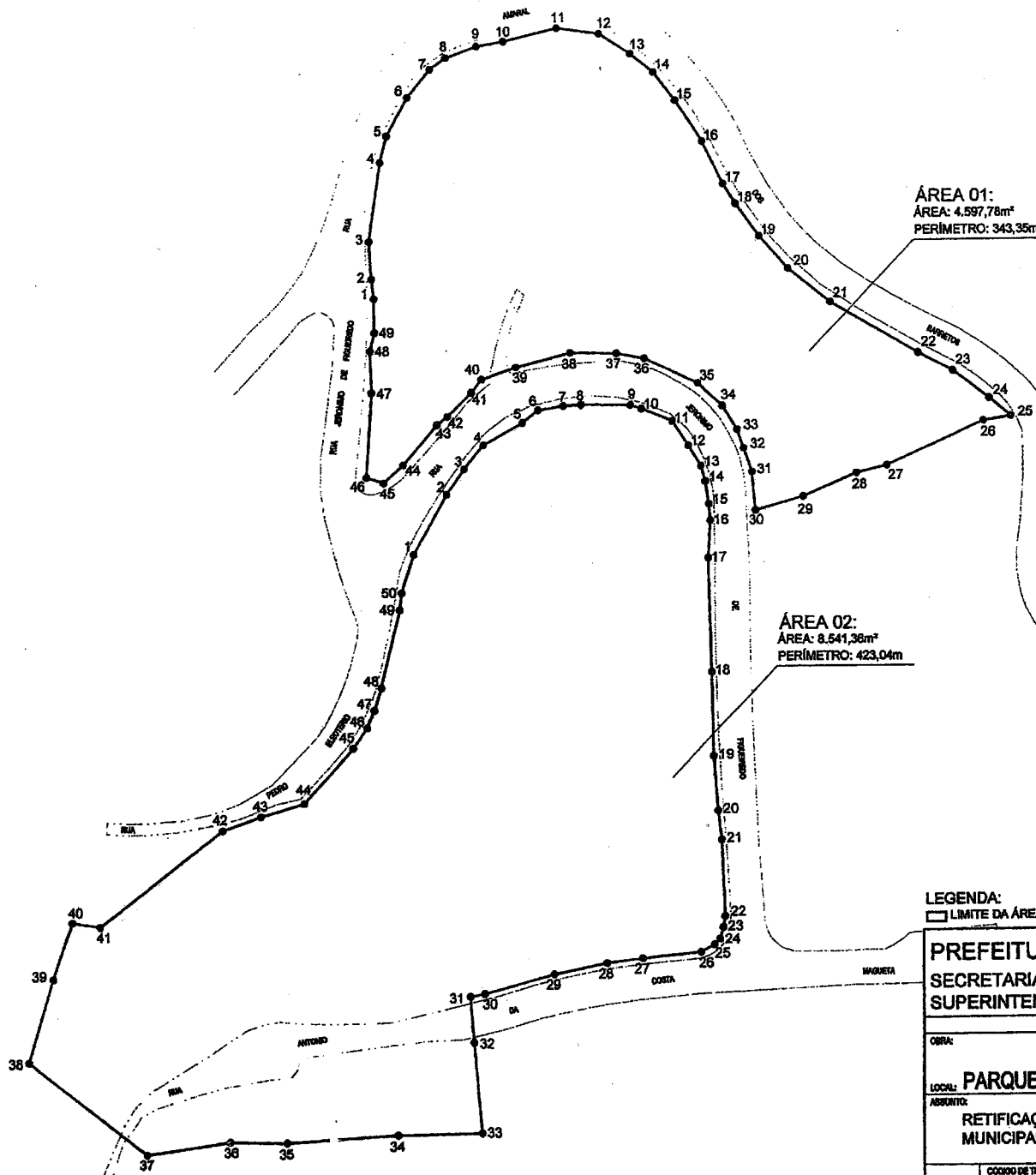
ÁREA 01:
 ÁREA: 40.712,76m²
 PERÍMETRO: 1.087,38m



LEGENDA:
 □ LIMITE DA ÁREA PÚBLICA

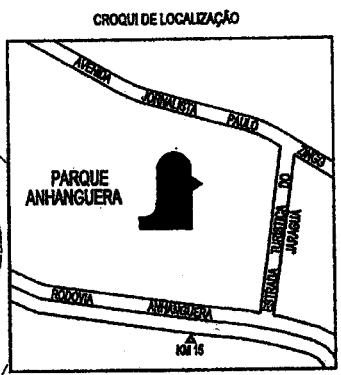
PREFEITURA DA CIDADE DE SÃO PAULO
SECRETARIA MUNICIPAL DE HABITAÇÃO - SEHAB
SUPERINTENDÊNCIA DE HABITAÇÃO POPULAR - HABI

OBRA:		ESCALA:	
LOCAL: NOSSA SENHORA APARECIDA/ SANTA INÊS		1: 2500	
ASSUNTO:		AUTOR:	
RETIFICAÇÃO DAS ÁREAS DESAFETADAS NOS ANEXOS I E II DA LEI MUNICIPAL Nº 13514/03		HABI	
CÓDIGO HABI	CÓDIGO DE TERREAS:	FASE	VERSÃO
		MODALIDADE	DOC.
		ETAPA	ORDEM
DATA		FOLHA:	
MÊS	ANO	RD 096	
07	07		



ÁREA 01:
 ÁREA: 4.597,78m²
 PERÍMETRO: 343,35m

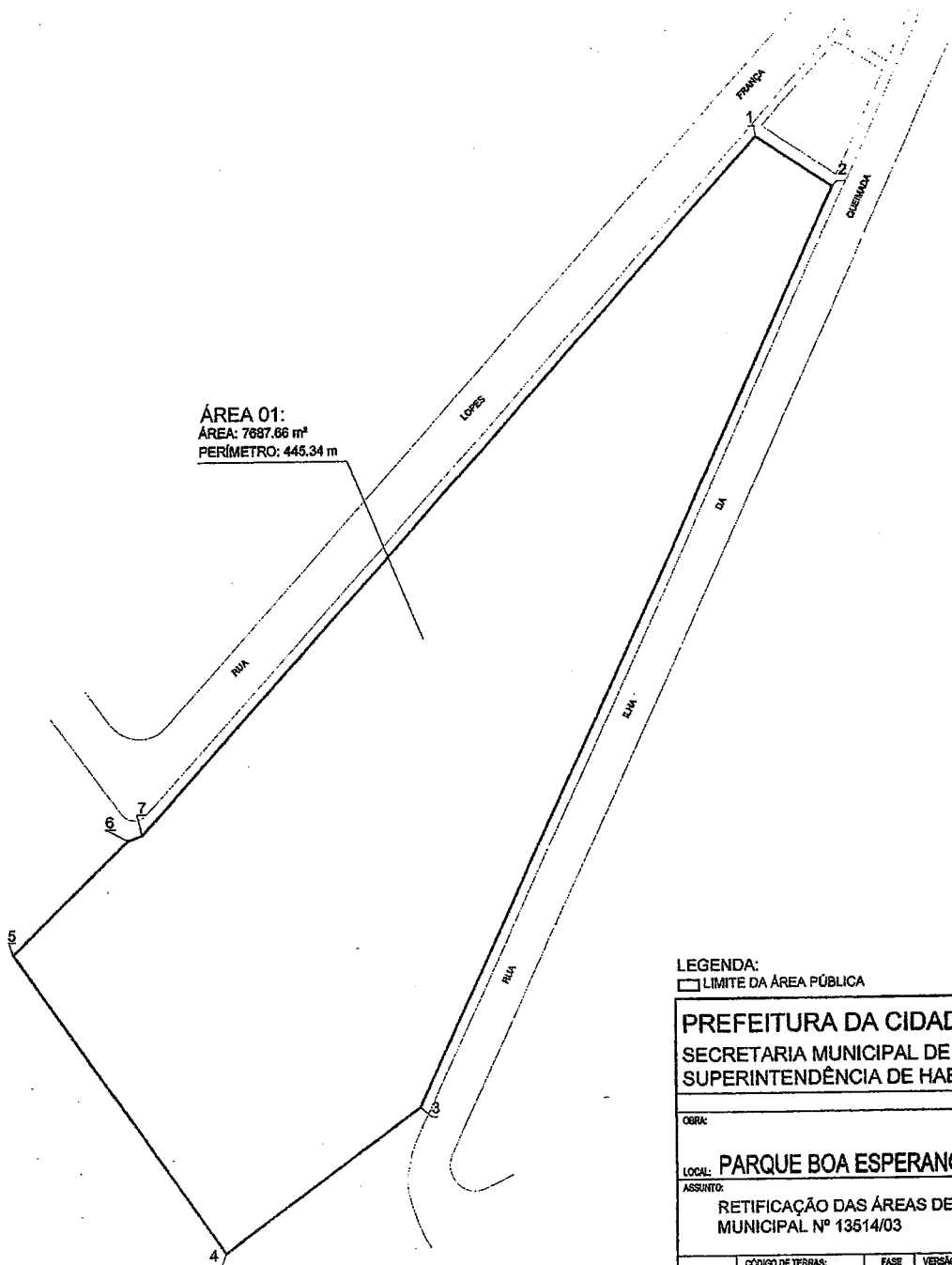
ÁREA 02:
 ÁREA: 8.541,36m²
 PERÍMETRO: 423,04m



LEGENDA:
 □ LIMITE DA ÁREA PÚBLICA

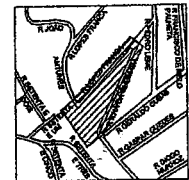
PREFEITURA DA CIDADE DE SÃO PAULO
 SECRETARIA MUNICIPAL DE HABITAÇÃO - SEHAB
 SUPERINTENDÊNCIA DE HABITAÇÃO POPULAR - HABI

OBRA:										ESCALA:	
LOCAL: PARQUE ANHANGUERA										1:750	
ASSUNTO: RETIFICAÇÃO DAS ÁREAS DESAFETADAS NOS ANEXOS I E II DA LEI MUNICIPAL Nº 13514/03										AUTOR: HABI	
CÓDIGO HABI	CÓDIGO DE TERRA:	FASE	VERSÃO	MODALIDADE	DOC.	EMPA	ORDEN	DATA	FOLHA		
								MÊS ANO		07 07 RD 101	



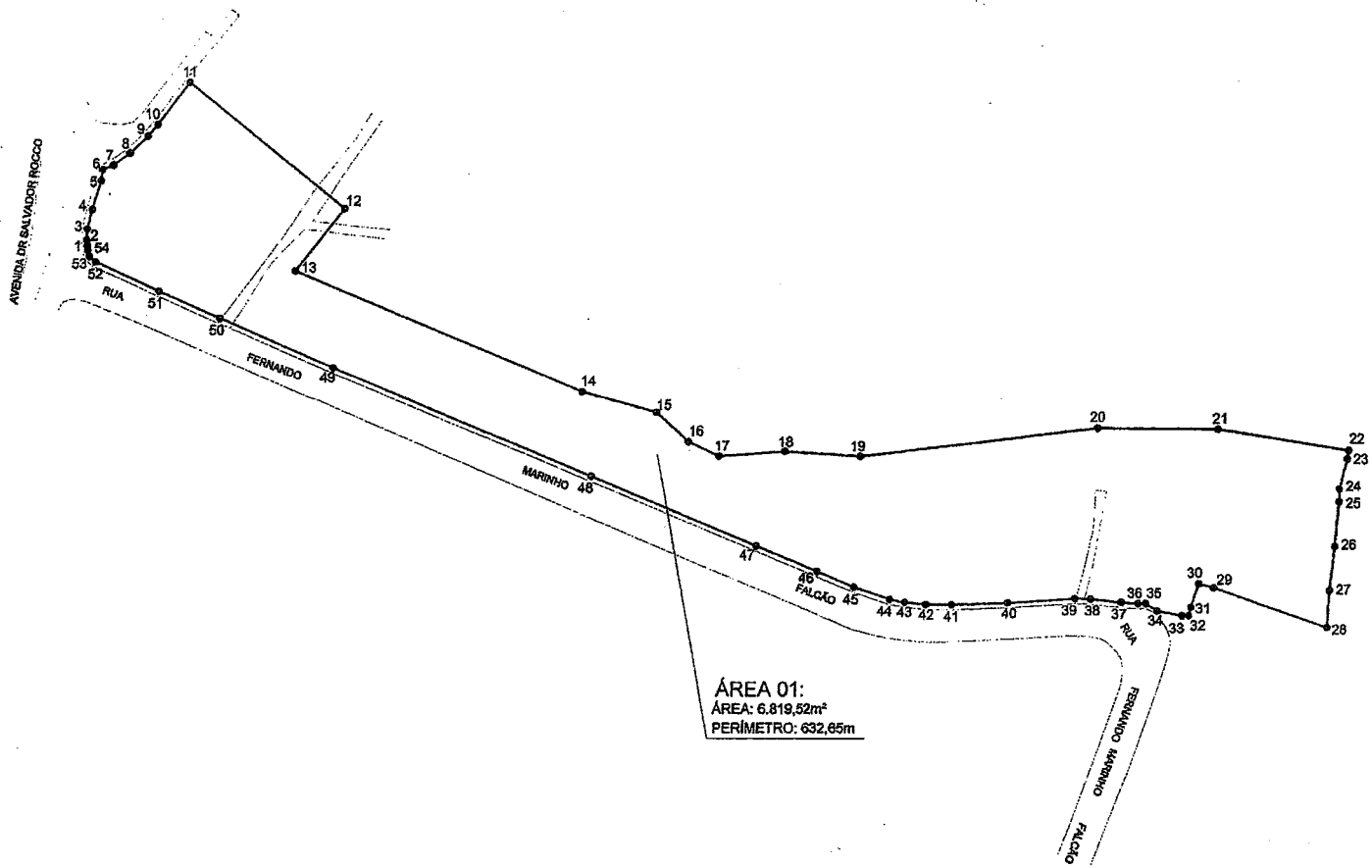
ÁREA 01:
 ÁREA: 7687,86 m²
 PERÍMETRO: 445,34 m

CROQUI DE LOCALIZAÇÃO

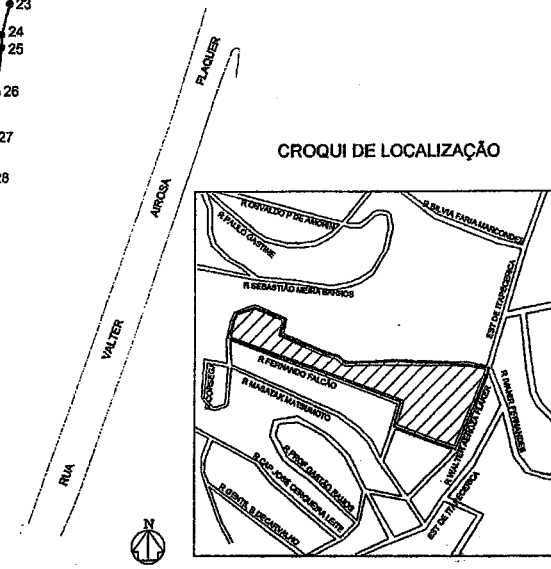


LEGENDA:
 [Dashed Line] LIMITE DA ÁREA PÚBLICA

PREFEITURA DA CIDADE DE SÃO PAULO SECRETARIA MUNICIPAL DE HABITAÇÃO - SEHAB SUPERINTENDÊNCIA DE HABITAÇÃO POPULAR - HABI									
OBRAS: LOCAL: PARQUE BOA ESPERANÇA							ESCALA: 1:750		
ASSUNTO: RETIFICAÇÃO DAS ÁREAS DESAFETADAS NOS ANEXOS I E II DA LEI MUNICIPAL Nº 13514/03							AUTOR: HABI		
CÓDIGO HABI	CÓDIGO DE TERRAS:	FASE	VERSÃO	MODALIDADE	DOC.	ETAPA	ORDEN	DATA	FOLHA:
								MÊS: 07 ANO: 07	RD 102



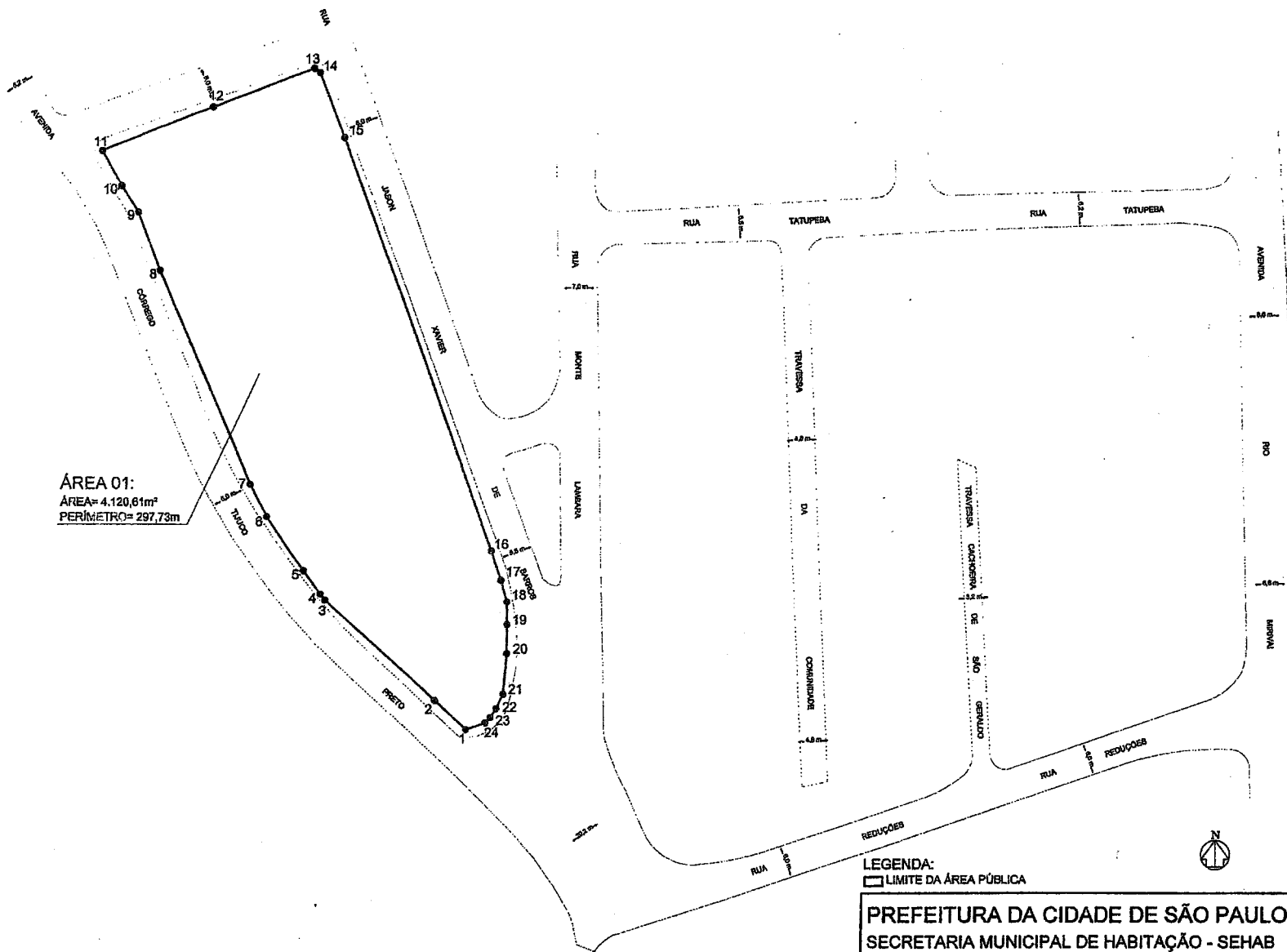
ÁREA 01:
 ÁREA: 6.819,52m²
 PERÍMETRO: 632,85m



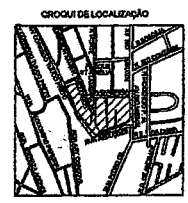
LEGENDA:
 □ LIMITE DA ÁREA PÚBLICA

PREFEITURA DA CIDADE DE SÃO PAULO
 SECRETARIA MUNICIPAL DE HABITAÇÃO - SEHAB
 SUPERINTENDÊNCIA DE HABITAÇÃO POPULAR - HABI

OBRA:				Escala:					
LOCAL: PARQUE FERNANDA II				1: 1000					
ASSUNTO:				AUTOR:					
RETIFICAÇÃO DAS ÁREAS DESAFETADAS NOS ANEXOS I E II DA LEI MUNICIPAL Nº 13514/03				HABI					
CÓDIGO HABI	CÓDIGO DE TERRELA	FASE	VERSÃO	LOCALIDADE	DOC.	ETAPA	ORDEN	DATA	FOLHA
								MÊS 0 7	ANO 0 7
RD 104									



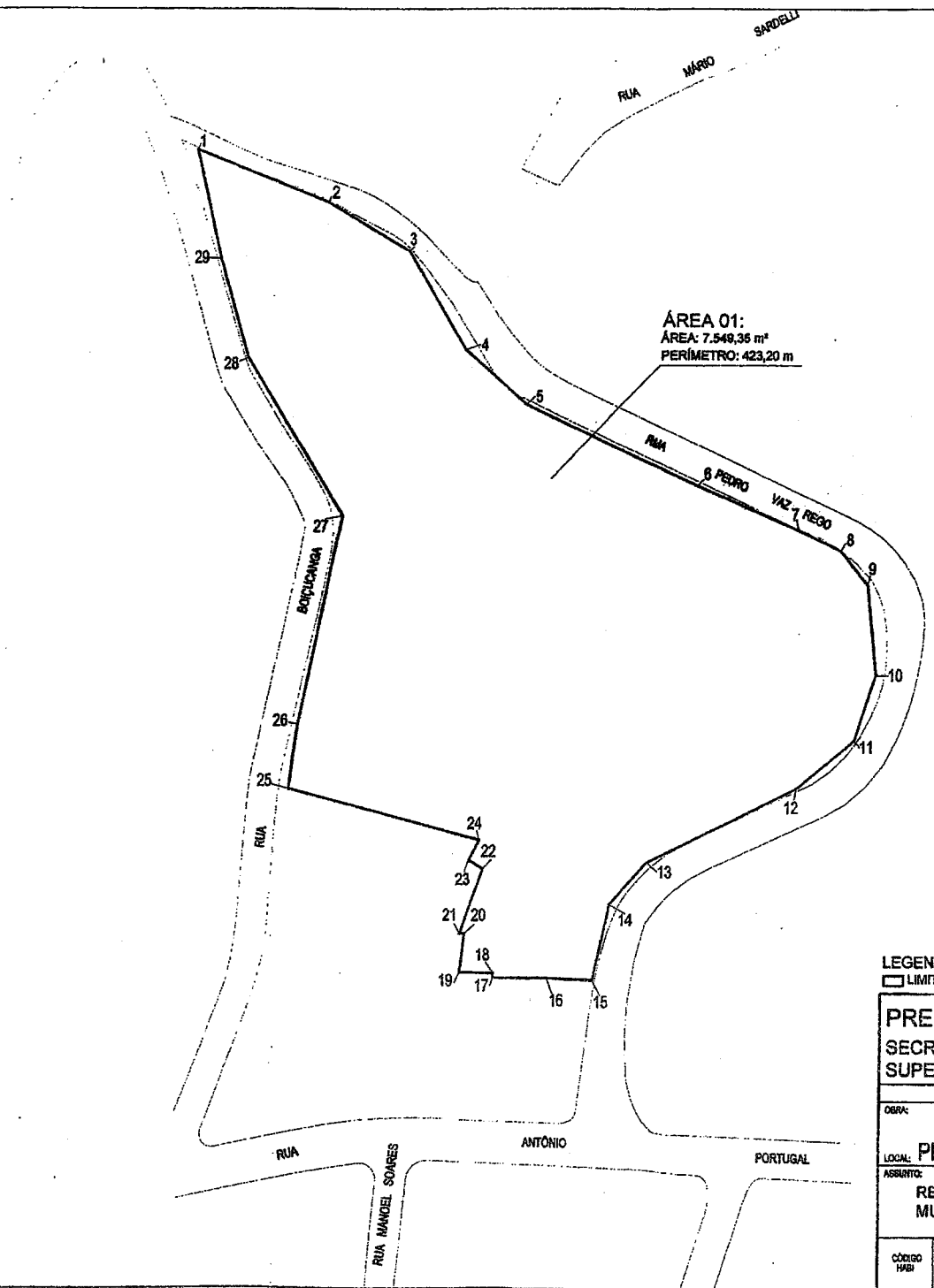
ÁREA 01:
 ÁREA= 4.120,61m²
 PERÍMETRO= 297,73m



LEGENDA:
 □ LIMITE DA ÁREA PÚBLICA

PREFEITURA DA CIDADE DE SÃO PAULO
SECRETARIA MUNICIPAL DE HABITAÇÃO - SEHAB
SUPERINTENDÊNCIA DE HABITAÇÃO POPULAR - HABI

OBRA:										EBC:		
LOCAL: PARQUE SANTA AMÉLIA										1: 750		
ASSUNTO: RETIFICAÇÃO DAS ÁREAS DESAFETADAS NOS ANEXOS I E II DA LEI MUNICIPAL Nº 13514/03										AUTOR: HABI		
CÓDIGO HABI	CÓDIGO DE TERRAEL	FASE	VERSÃO	MODALIDADE	DOC.	ETAPA	ORDEN	DATA		FOLHA		
								MÊS	ANO	RD 105		
								07	07			



ÁREA 01:
 ÁREA: 7.548,36 m²
 PERÍMETRO: 423,20 m



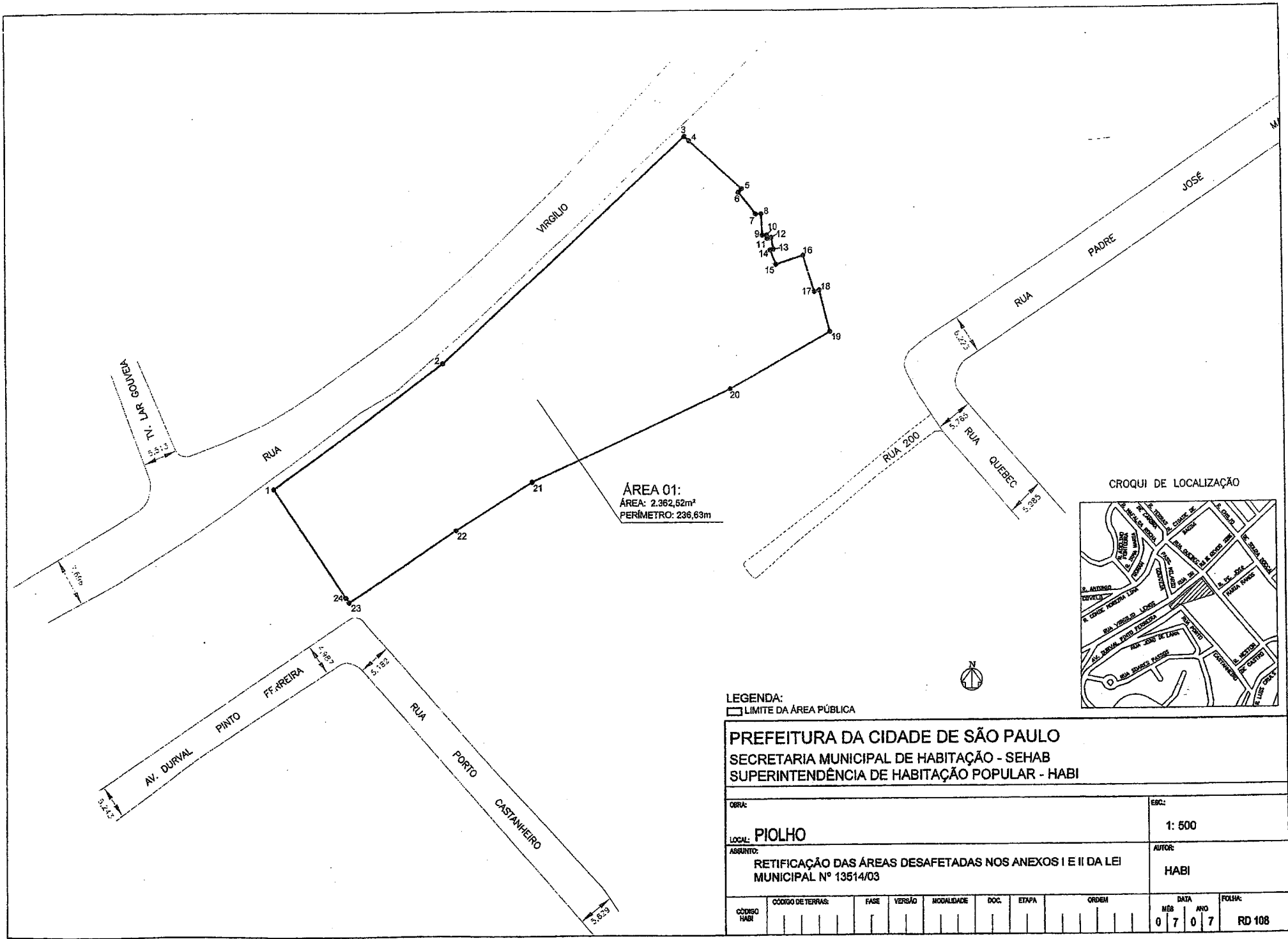
LEGENDA:
 □ LIMITE DA ÁREA PÚBLICA



PREFEITURA DA CIDADE DE SÃO PAULO
 SECRETARIA MUNICIPAL DE HABITAÇÃO - SEHAB
 SUPERINTENDÊNCIA DE HABITAÇÃO POPULAR - HABI

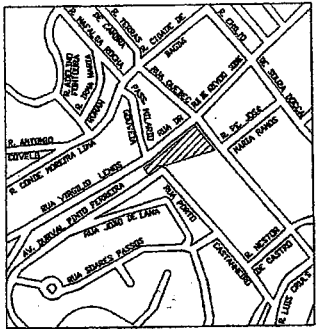
OBRA:	ESC:
LOCAL: PEDRO VAZ REGO / SANTO ALBERTO	1: 750
ASSUNTO: RETIFICAÇÃO DAS ÁREAS DESAFETADAS NOS ANEXOS I E II DA LEI MUNICIPAL Nº 13514/03	AUTOR: HABI

CÓDIGO HABI	CÓDIGO DE TERRAS	FASE	VERSÃO	MODALIDADE	DOC.	ETAPA	ORDEN	DATA		FOLHA
								MÊS	ANO	
								07	07	RD 107



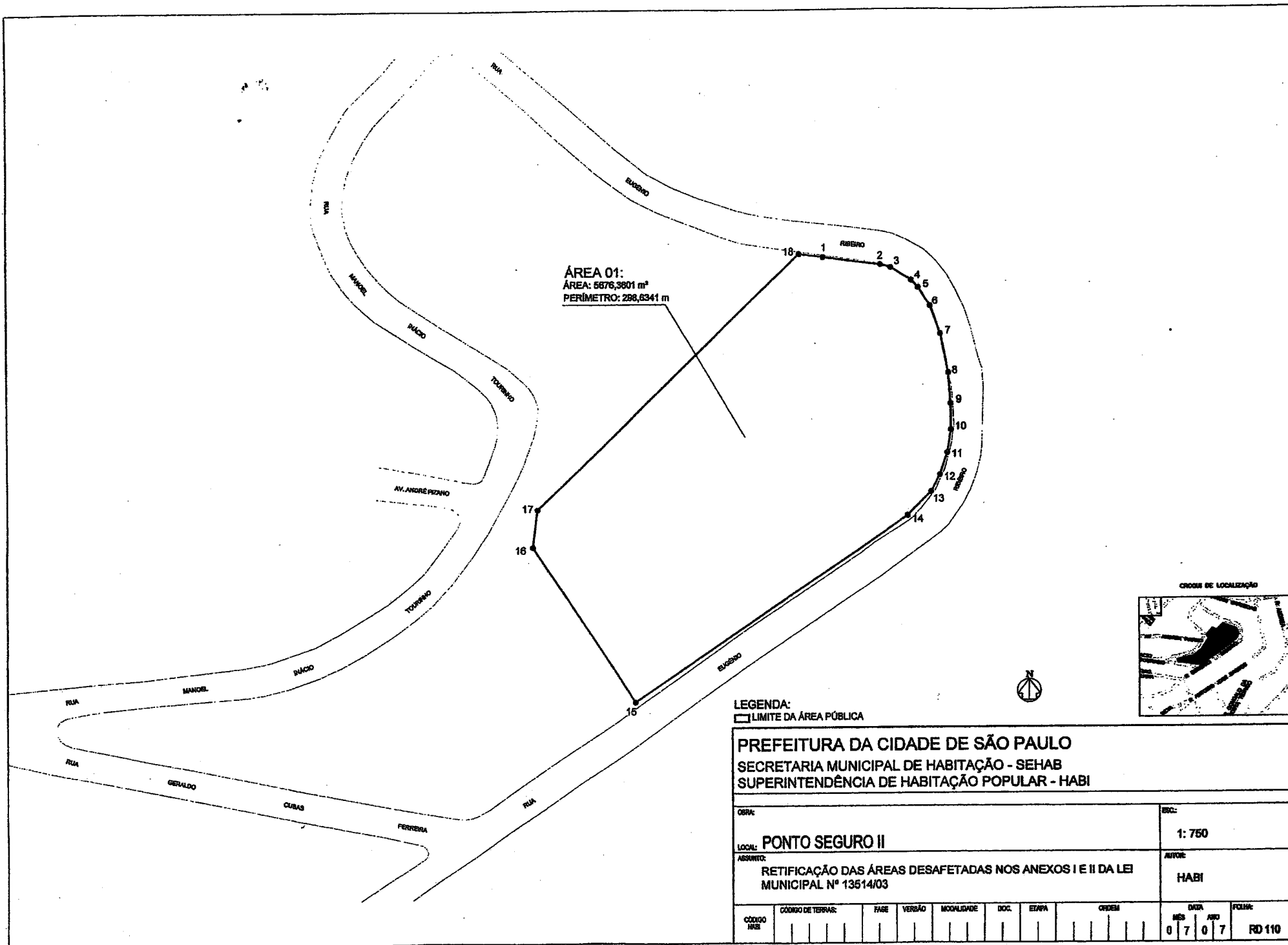
ÁREA 01:
 ÁREA: 2.362,62m²
 PERÍMETRO: 236,63m

CROQUI DE LOCALIZAÇÃO



LEGENDA:
 □ LIMITE DA ÁREA PÚBLICA

PREFEITURA DA CIDADE DE SÃO PAULO											
SECRETARIA MUNICIPAL DE HABITAÇÃO - SEHAB											
SUPERINTENDÊNCIA DE HABITAÇÃO POPULAR - HABI											
OBRA:								ESCALA:			
LOCAL: PIOLHO								1: 500			
ASSUNTO:								AUTOR:			
RETIFICAÇÃO DAS ÁREAS DESAFETADAS NOS ANEXOS I E II DA LEI MUNICIPAL Nº 13514/03								HABI			
CÓDIGO	CÓDIGO DE TERRAS:	FASE	VERSÃO	MODALIDADE	DOC.	ETAPA	ORDEN	DATA		FOLHA:	
HABI								MÊS	ANO	RD 108	
								07	07		

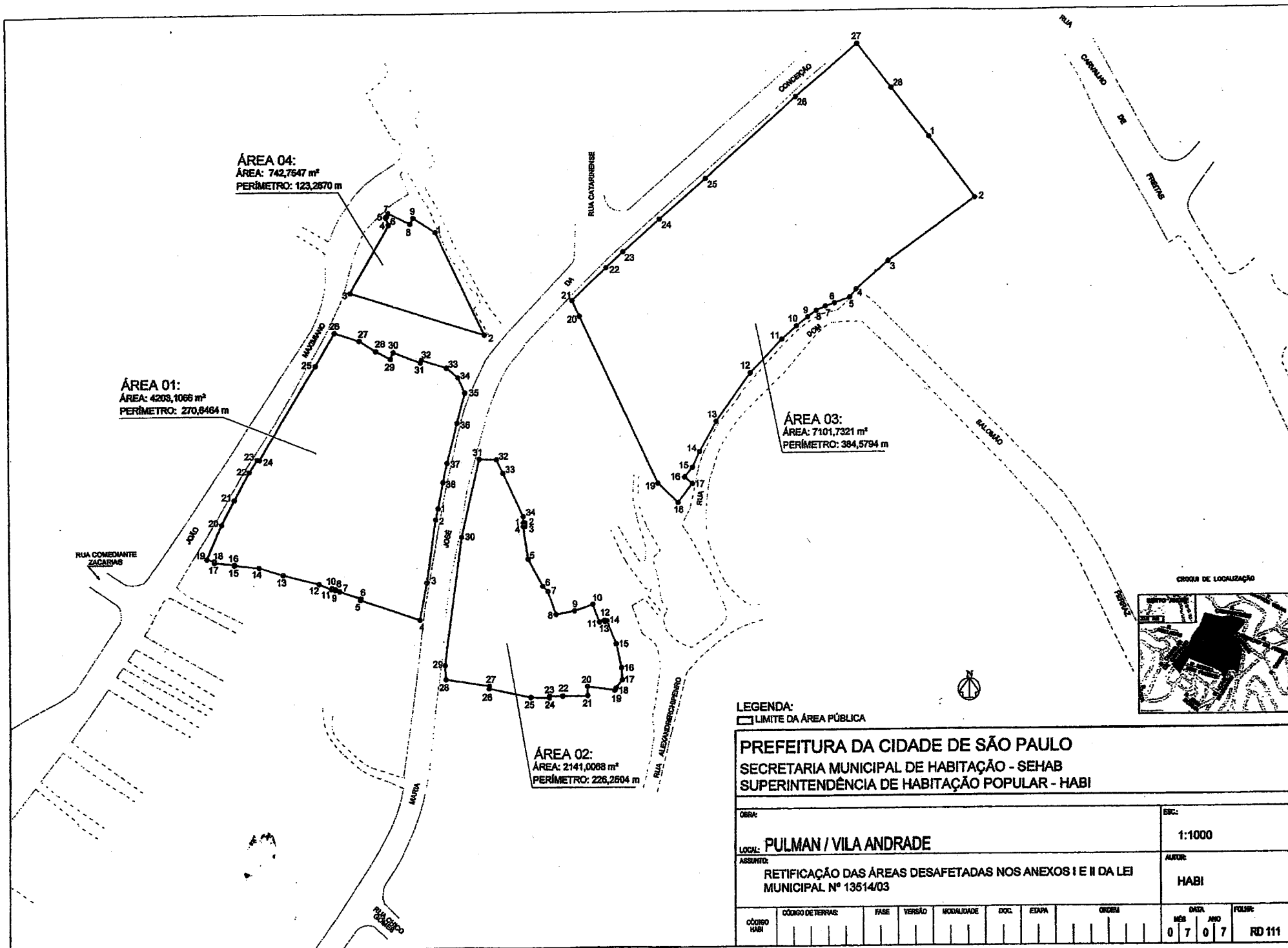


ÁREA 01:
 ÁREA: 5676,3801 m²
 PERÍMETRO: 288,6341 m

LEGENDA:
 [Dashed line symbol] LIMITE DA ÁREA PÚBLICA

PREFEITURA DA CIDADE DE SÃO PAULO
SECRETARIA MUNICIPAL DE HABITAÇÃO - SEHAB
SUPERINTENDÊNCIA DE HABITAÇÃO POPULAR - HABI

OBRA:										ECC:	
LOCAL: PONTO SEGURO II										1: 750	
ASSUNTO: RETIFICAÇÃO DAS ÁREAS DESAFETADAS NOS ANEXOS I E II DA LEI MUNICIPAL Nº 13514/03										AUTOR: HABI	
CODIGO HBI	CODIGO DE TERRAS:	FASE	VERSAO	MOBILIDADE	DOC.	ETAPA	CEDEM	MES	ANO	FOLHA:	
								07	07	RD 110	



ÁREA 04:
 ÁREA: 742,7547 m²
 PERÍMETRO: 123,2870 m

ÁREA 01:
 ÁREA: 4203,1066 m²
 PERÍMETRO: 270,8464 m

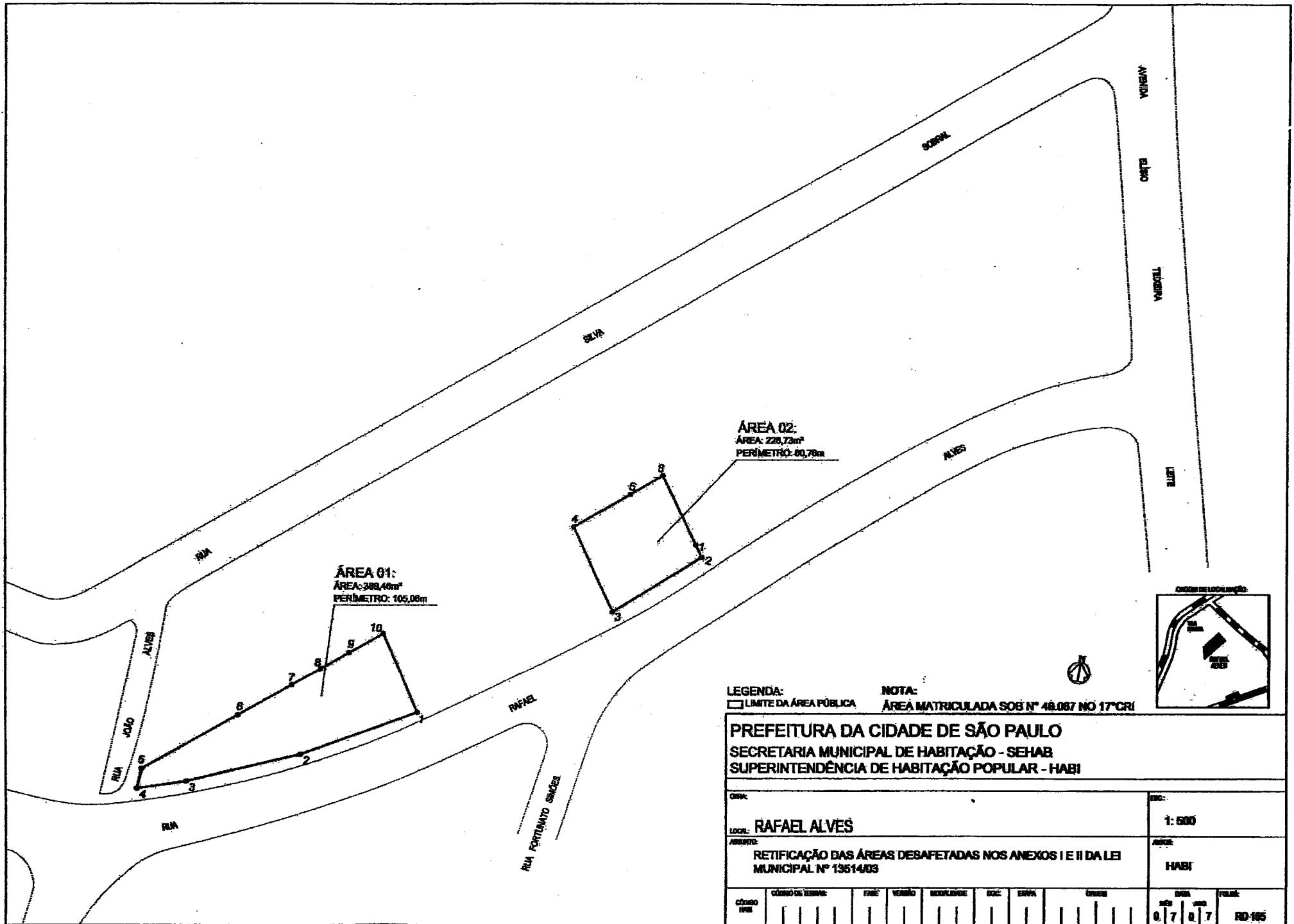
ÁREA 03:
 ÁREA: 7101,7321 m²
 PERÍMETRO: 384,5794 m

ÁREA 02:
 ÁREA: 2141,0068 m²
 PERÍMETRO: 226,2604 m

LEGENDA:
 □ LIMITE DA ÁREA PÚBLICA

PREFEITURA DA CIDADE DE SÃO PAULO
SECRETARIA MUNICIPAL DE HABITAÇÃO - SEHAB
SUPERINTENDÊNCIA DE HABITAÇÃO POPULAR - HABI

OBRA:		ESCALA:	
LOCAL: PULMAN / VILA ANDRADE		1:1000	
ASSUNTO:		AUTOR:	
RETIFICAÇÃO DAS ÁREAS DESAFETADAS NOS ANEXOS I E II DA LEI MUNICIPAL Nº 13514/03		HABI	
CÓDIGO DE TERRAS:	FASE:	VERSÃO:	MODALIDADE:
DOC.:	EDAPA:	ORDEM:	DATA:
CÓDIGO HABI:			MES ANO
			0 7 0 7
			FOLHA:
			RD 111



ÁREA 01:
 ÁREA: 388,46m²
 PERÍMETRO: 105,08m

ÁREA 02:
 ÁREA: 228,73m²
 PERÍMETRO: 80,78m

LEGENDA:
 □ LIMITE DA ÁREA PÚBLICA

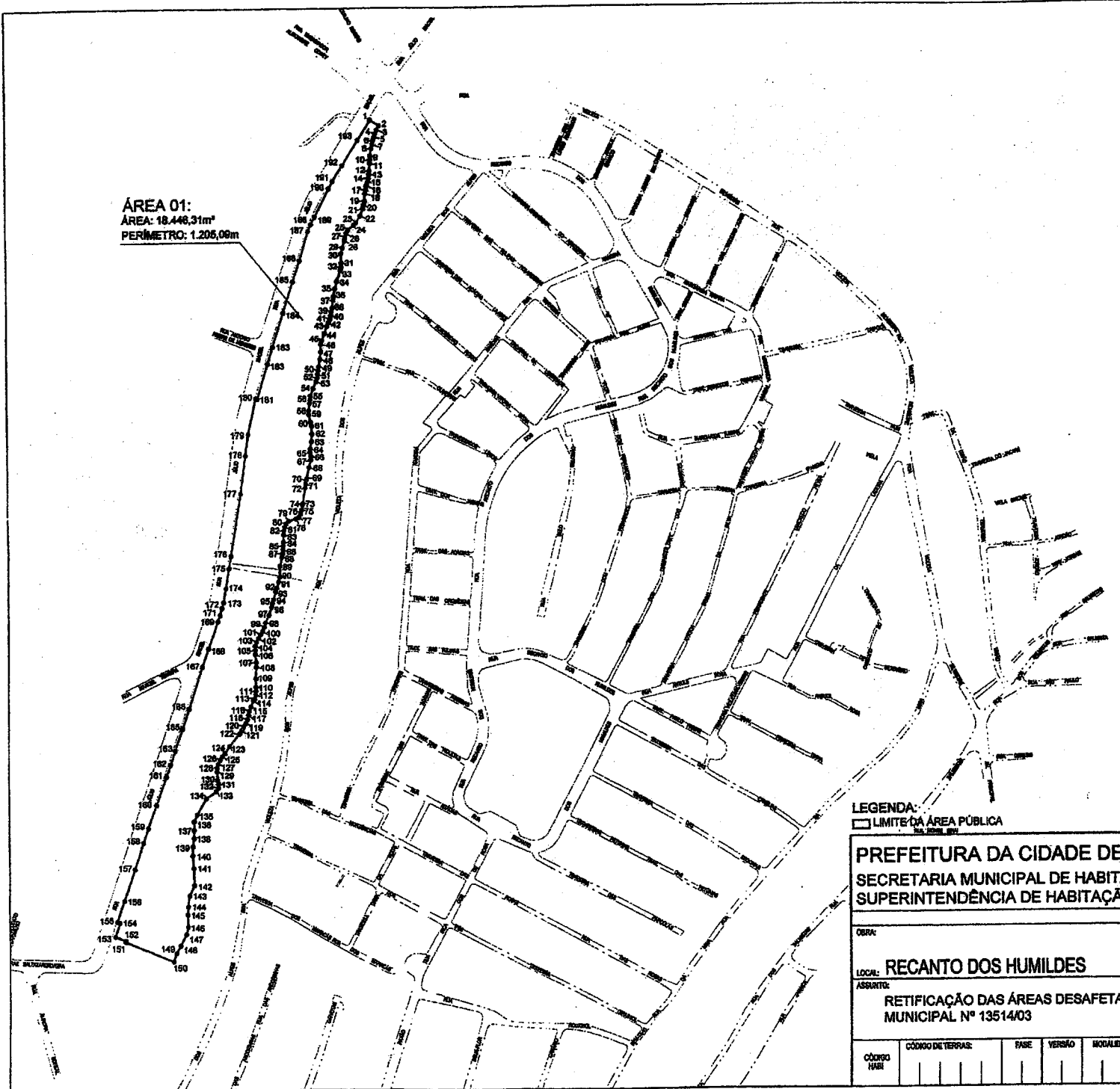
NOTA:
 ÁREA MATRICULADA SOB Nº 48.087 NO 17ºCRI

PREFEITURA DA CIDADE DE SÃO PAULO
 SECRETARIA MUNICIPAL DE HABITAÇÃO - SEHAB
 SUPERINTENDÊNCIA DE HABITAÇÃO POPULAR - HABI

END:		ESC:	1: 500
LOC:	RAFAEL ALVES	ABRIL:	HABI
ASSUNTO:	RETIFICAÇÃO DAS ÁREAS DESAFETADAS NOS ANEXOS I E II DA LEI MUNICIPAL Nº 13514/03		

CÓDIGO	CÓDIGO DE TERMO	FINE	VERBO	INCORPORAD	DOC	SERVA	ORDEM		DATA	FOLHA
									07	07
										RD-185

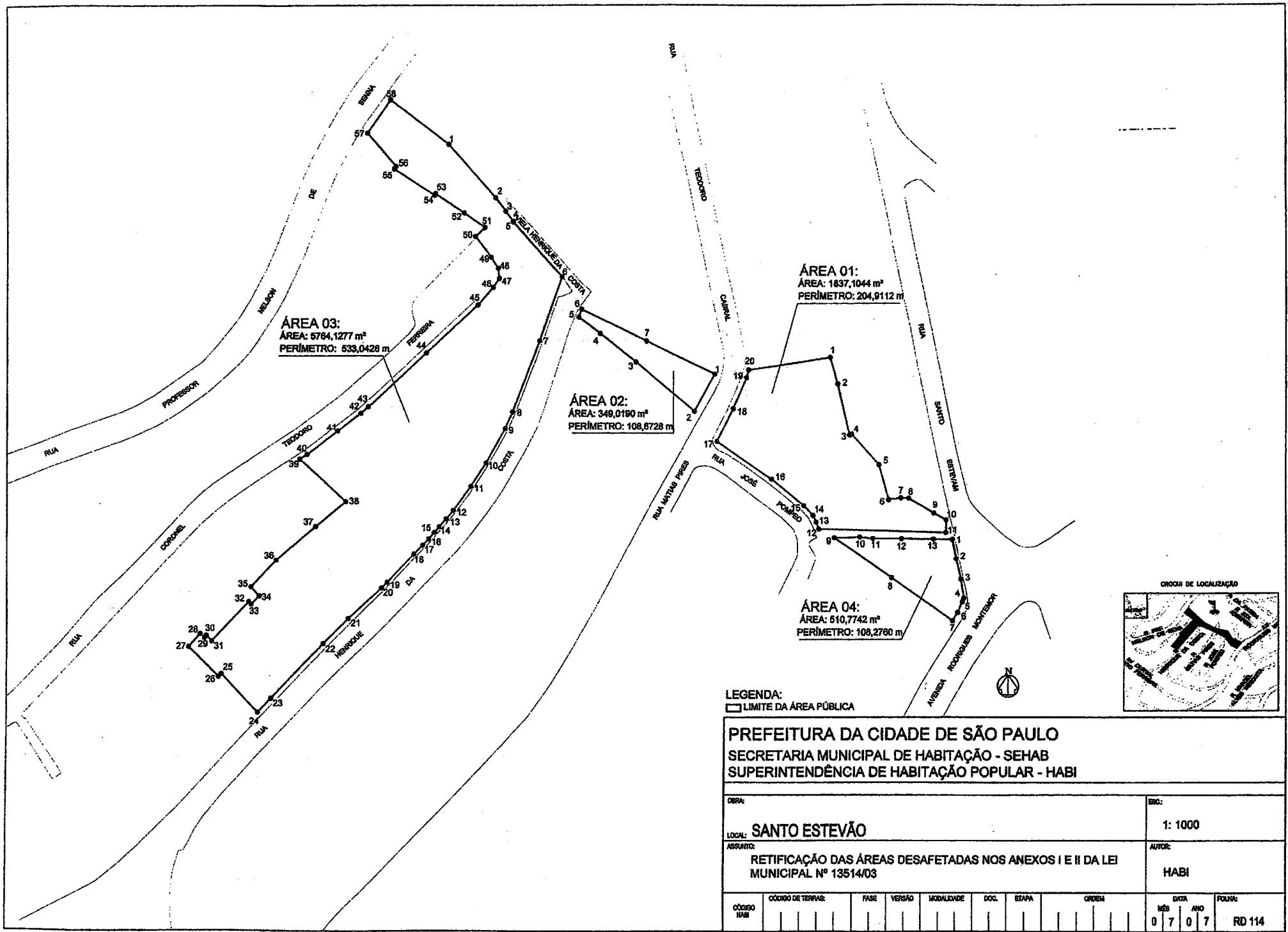
ÁREA 01:
 ÁREA: 18.446,31m²
 PERÍMETRO: 1.206,00m



LEGENDA:
 [---] LIMITE DA ÁREA PÚBLICA



PREFEITURA DA CIDADE DE SÃO PAULO SECRETARIA MUNICIPAL DE HABITAÇÃO - SEHAB SUPERINTENDÊNCIA DE HABITAÇÃO POPULAR - HABI											
OBRA: RECANTO DOS HUMILDES								ESCALA: 1: 2500			
LOCAL: RECANTO DOS HUMILDES								AUTOR: HABI			
ASSUNTO: RETIFICAÇÃO DAS ÁREAS DESAFETADAS NOS ANEXOS I E II DA LEI MUNICIPAL Nº 13514/03											
CÓDIGO HABI	CÓDIGO DE TERRAS	FASE	VERSÃO	MODALIDADE	DOC.	ETAPA	ORDEM	DATA MES ANO		FOLHA: RD 113	
								0	7	0	7



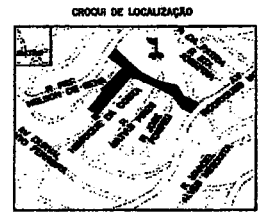
ÁREA 03:
 ÁREA: 5784,1277 m²
 PERÍMETRO: 533,0428 m

ÁREA 02:
 ÁREA: 348,0190 m²
 PERÍMETRO: 108,8728 m

ÁREA 01:
 ÁREA: 1837,1044 m²
 PERÍMETRO: 204,9112 m

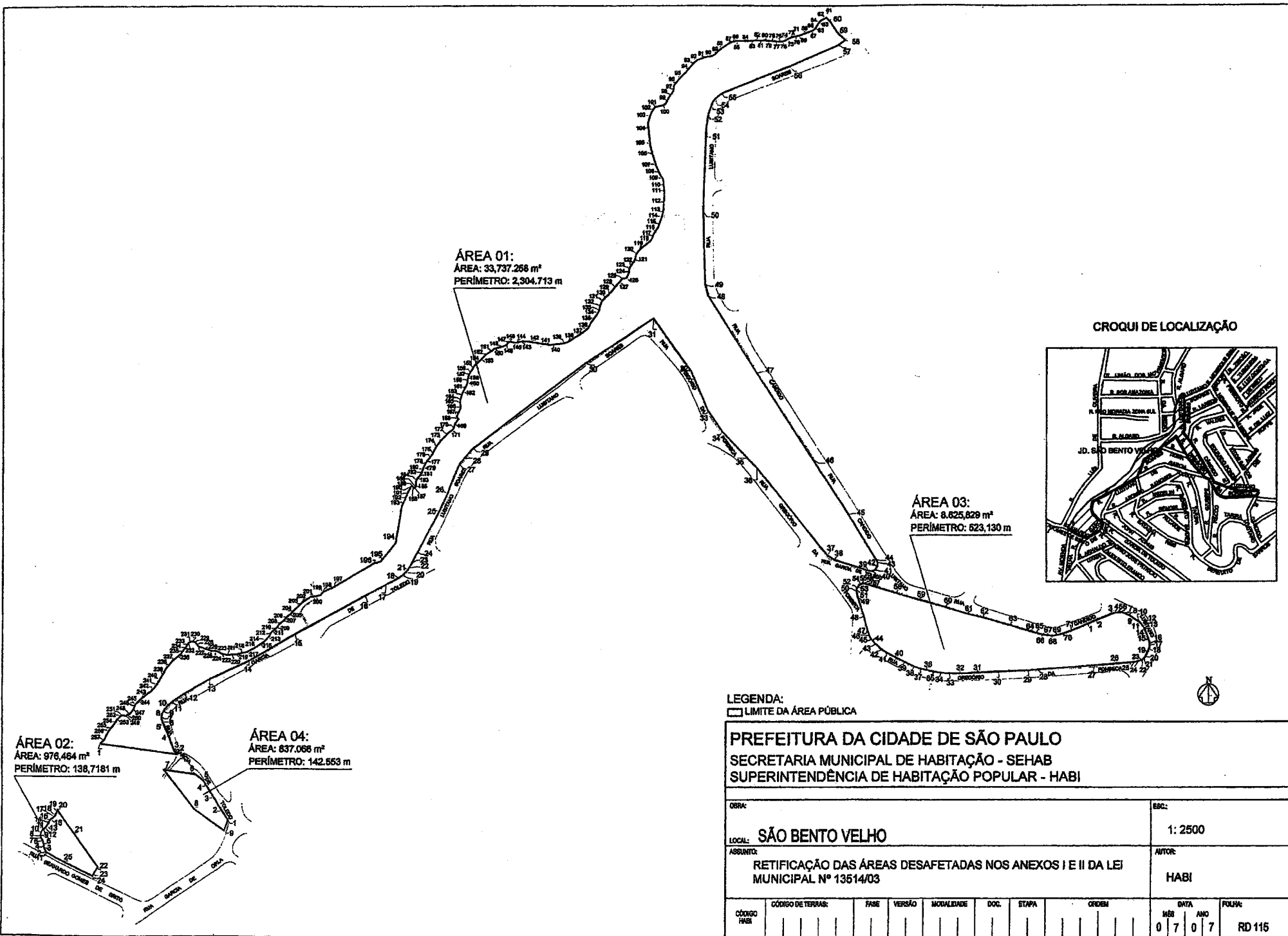
ÁREA 04:
 ÁREA: 610,7742 m²
 PERÍMETRO: 108,2760 m

LEGENDA:
 □ LIMITE DA ÁREA PÚBLICA



PREFEITURA DA CIDADE DE SÃO PAULO
SECRETARIA MUNICIPAL DE HABITAÇÃO - SEHAB
SUPERINTENDÊNCIA DE HABITAÇÃO POPULAR - HABI

OBRA:		ESC:	
LOCAL: SANTO ESTEVÃO		1: 1000	
ASSUNTO: RETIFICAÇÃO DAS ÁREAS DESAFETADAS NOS ANEXOS I E II DA LEI MUNICIPAL Nº 13514/03		AUTOR: HABI	
CÓDIGO HABI	CÓDIGO DE TERRAR:	FASE	VERSÃO
		MODALIDADE	DOC.
		ETAPA	ORDEM
		DATA	FOLHA:
		MÊS ANO	RD 114
		0 7 0 7	



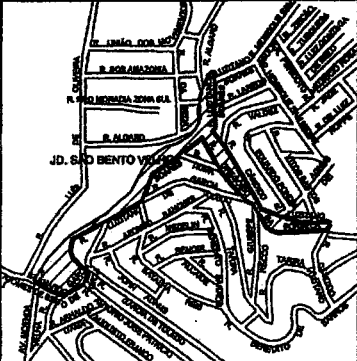
ÁREA 01:
 ÁREA: 33.737,268 m²
 PERÍMETRO: 2.304,713 m

ÁREA 03:
 ÁREA: 8.625,829 m²
 PERÍMETRO: 623,130 m

ÁREA 02:
 ÁREA: 976,464 m²
 PERÍMETRO: 138,7181 m

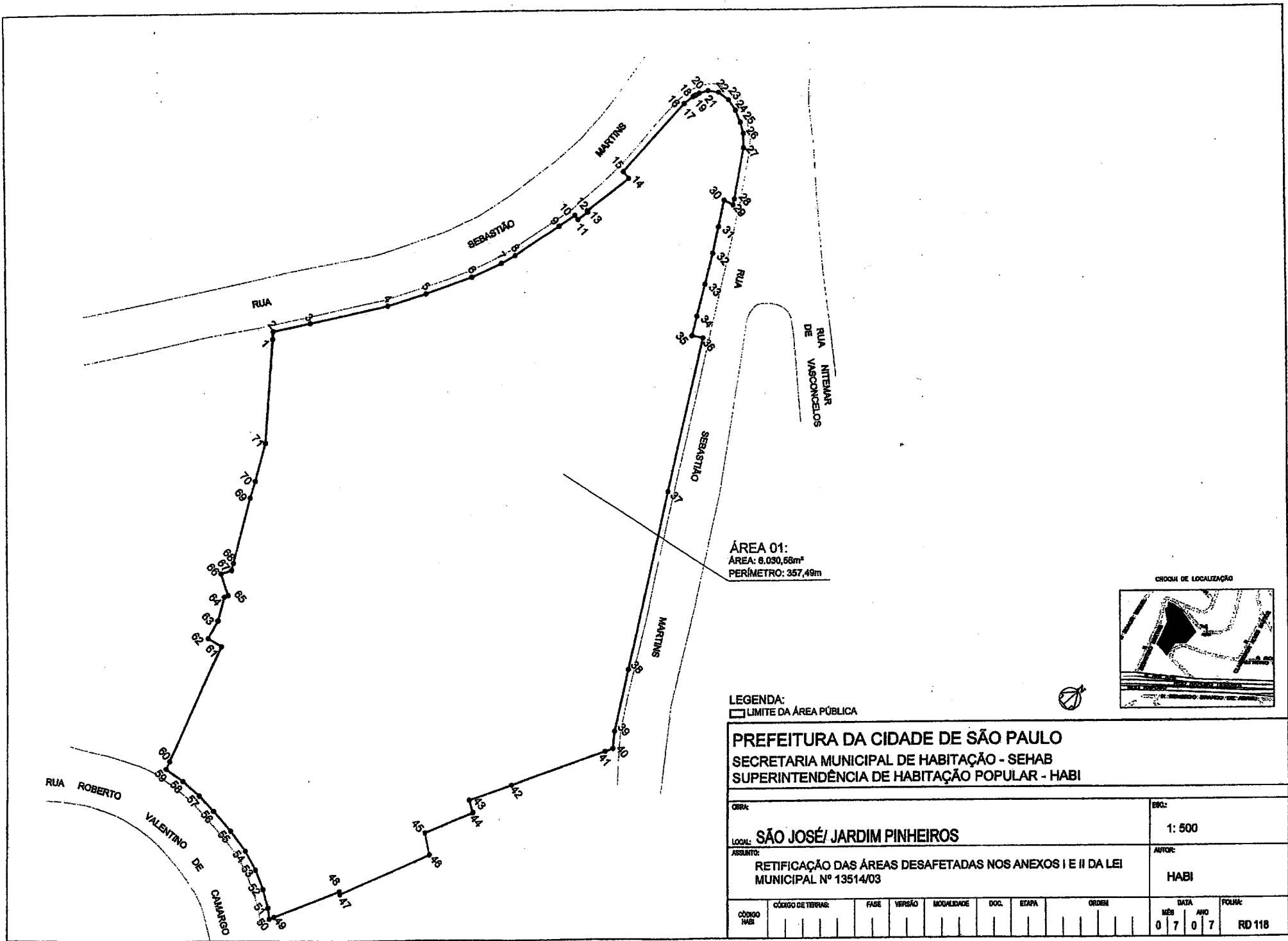
ÁREA 04:
 ÁREA: 837,068 m²
 PERÍMETRO: 142,553 m

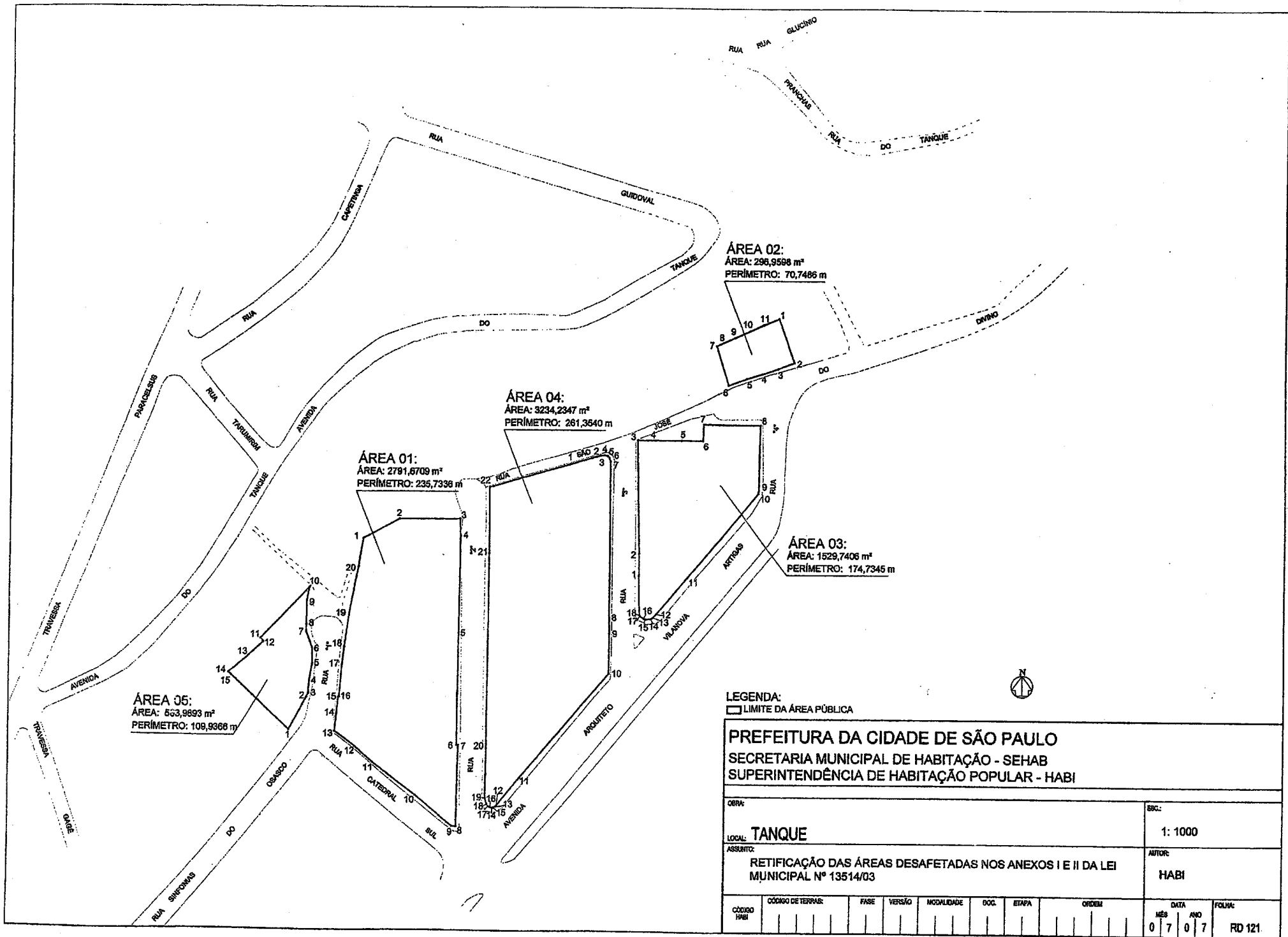
CROQUI DE LOCALIZAÇÃO

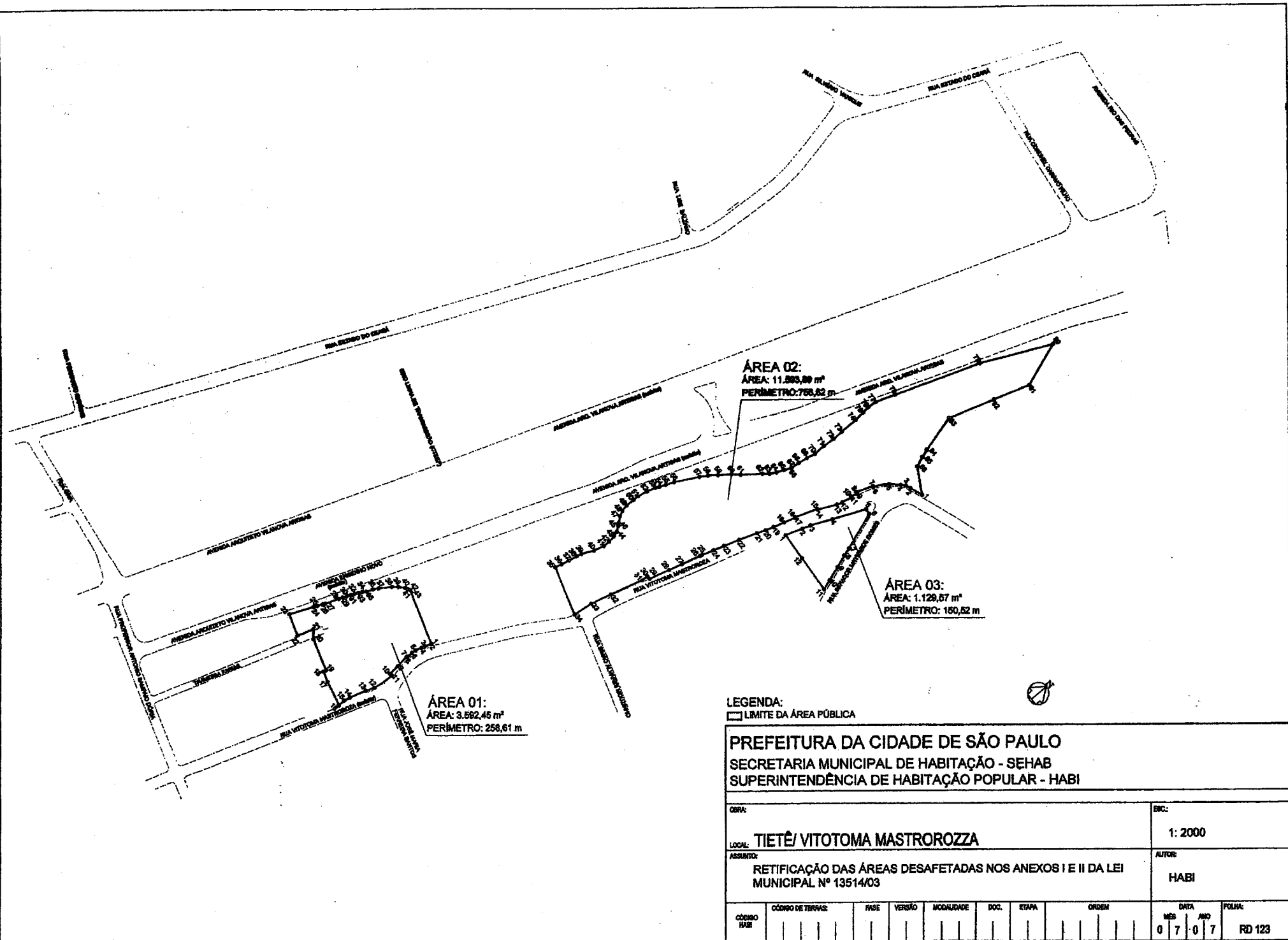


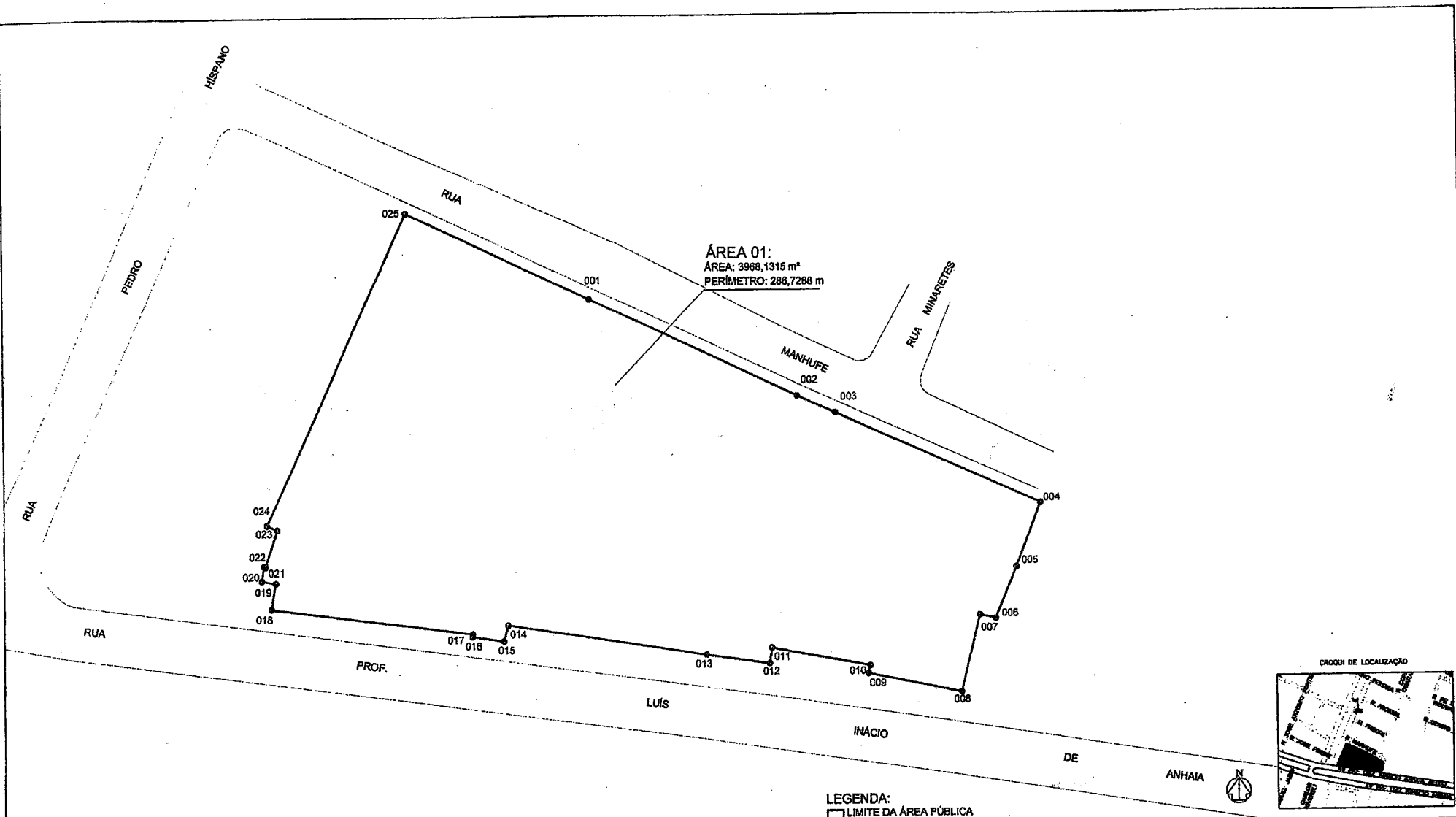
LEGENDA:
 □ LIMITE DA ÁREA PÚBLICA

PREFEITURA DA CIDADE DE SÃO PAULO											
SECRETARIA MUNICIPAL DE HABITAÇÃO - SEHAB											
SUPERINTENDÊNCIA DE HABITAÇÃO POPULAR - HABI											
OBRA:								ESC:			
LOCAL: SÃO BENTO VELHO								1: 2500			
ASSUNTO:								AUTOR:			
RETIFICAÇÃO DAS ÁREAS DESAFETADAS NOS ANEXOS I E II DA LEI MUNICIPAL Nº 13614/03								HABI			
CÓDIGO HABI	CÓDIGO DE TERRAS:	FASE	VERSÃO	MODALIDADE	DOC.	ETAPA	ORDEM	DATA	DATA	ANO	FOLHA:
								07	07	07	RD 115





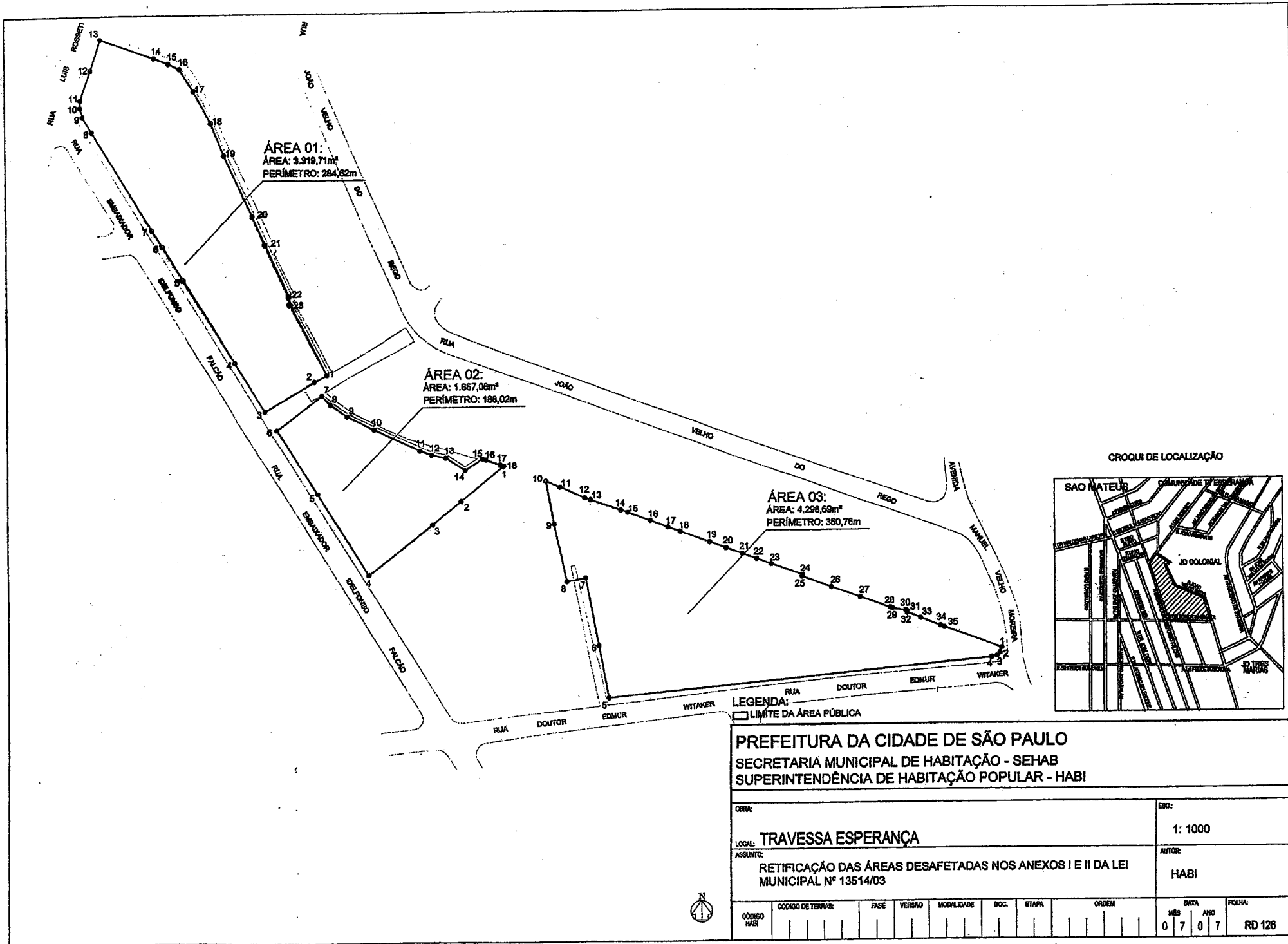




LEGENDA:
 □ LIMITE DA ÁREA PÚBLICA

PREFEITURA DA CIDADE DE SÃO PAULO
SECRETARIA MUNICIPAL DE HABITAÇÃO - SEHAB
SUPERINTENDÊNCIA DE HABITAÇÃO POPULAR - HABI

OBRA:										ESCALA:		
LOCAL: TOLSTOI E UNIÃO										1: 500		
ASSUNTO:										AUTOR:		
RETIFICAÇÃO DAS ÁREAS DESAFETADAS NOS ANEXOS I E II DA LEI MUNICIPAL Nº 13514/03										HABI		
CÓDIGO HABI	CÓDIGO DE TERREIR	PAGE	VERSÃO	MODALIDADE	DOC.	ETAPA	ORDEN	DATA	FOUNDA			
								MÊS	ANO	FOLHA		
								07	07	RD 125		

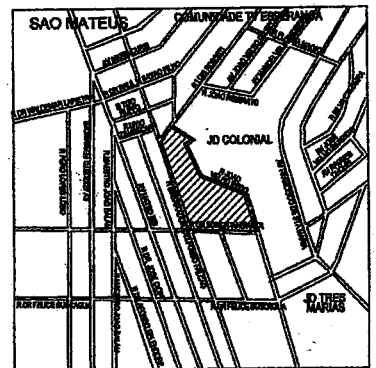


ÁREA 01:
 ÁREA: 3.319,71m²
 PERÍMETRO: 284,62m

ÁREA 02:
 ÁREA: 1.867,00m²
 PERÍMETRO: 188,02m

ÁREA 03:
 ÁREA: 4.298,68m²
 PERÍMETRO: 360,76m

CROQUI DE LOCALIZAÇÃO

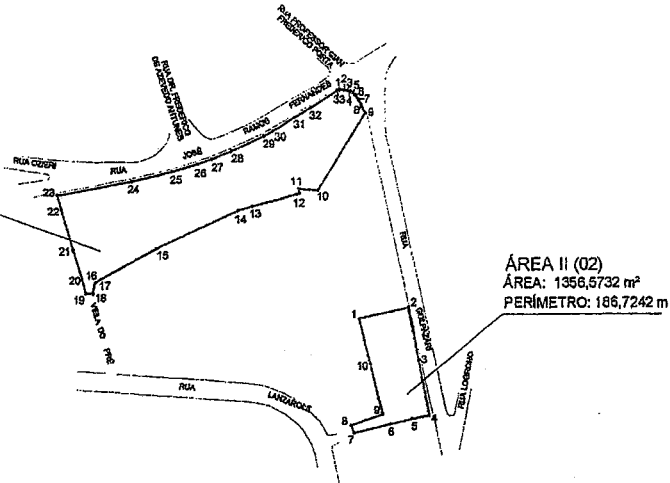


LEGENDA:
 □ LIMITE DA ÁREA PÚBLICA

PREFEITURA DA CIDADE DE SÃO PAULO
 SECRETARIA MUNICIPAL DE HABITAÇÃO - SEHAB
 SUPERINTENDÊNCIA DE HABITAÇÃO POPULAR - HABI

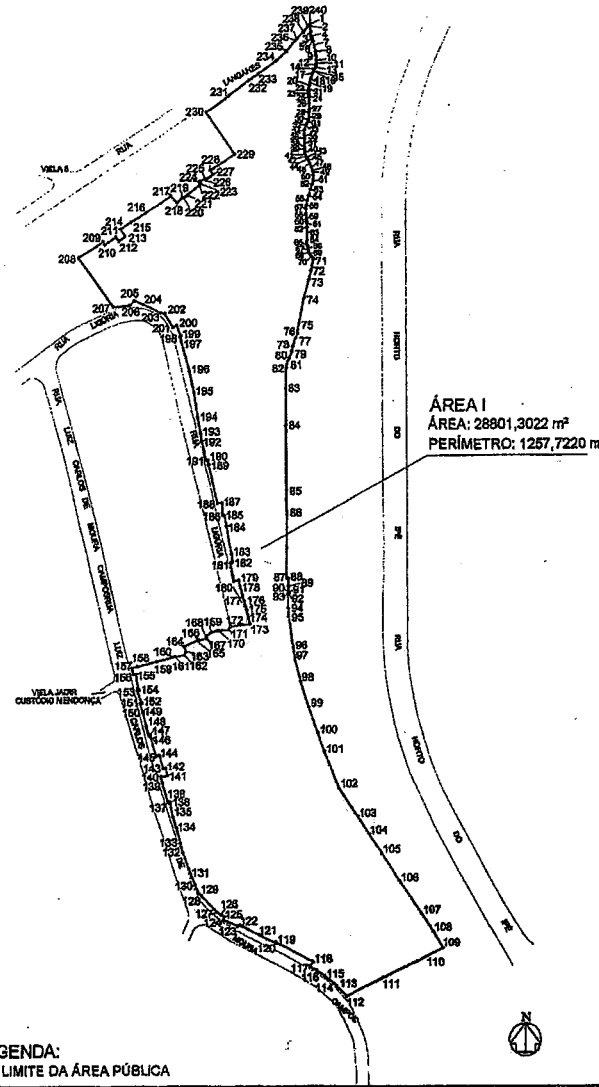
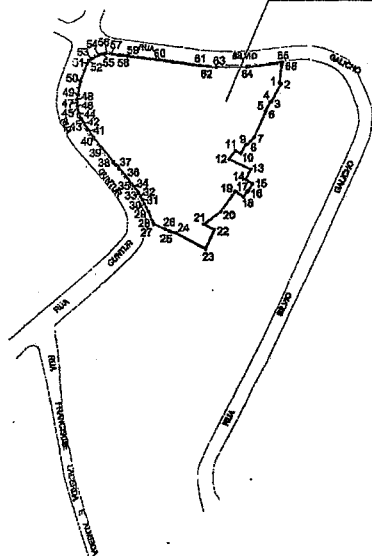
CITY:		SCALE:	
LOCAL: TRAVESSA ESPERANÇA		1: 1000	
SUBJECT:		AUTHOR:	
RETIFICAÇÃO DAS ÁREAS DESAFETADAS NOS ANEXOS I E II DA LEI MUNICIPAL Nº 13514/03		HABI	
CÓDIGO HABI	CÓDIGO DE TERRAS:	PAGE	VERSÃO
		MODALIDADE	DOC.
		ETAPA	ORDEM
		DATA	FOLHA:
		MÊS ANO	RD 126
		0 7 0 7	

ÁREA II (01)
 ÁREA: 5228,0790 m²
 PERÍMETRO: 397,6692 m



ÁREA II (02)
 ÁREA: 1356,5732 m²
 PERÍMETRO: 186,7242 m

ÁREA III
 ÁREA: 6068,4241 m²
 PERÍMETRO: 356,2400 m

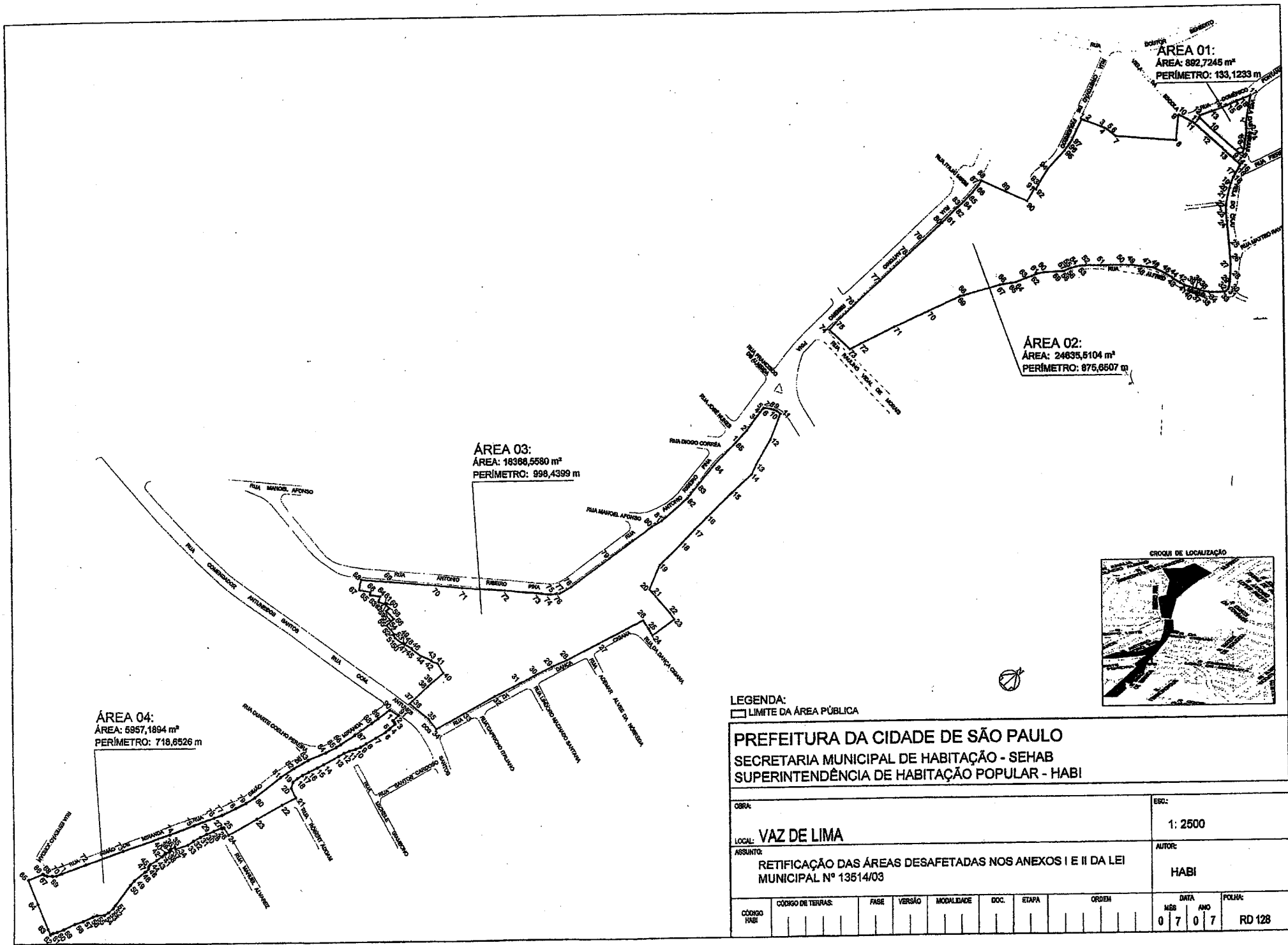


ÁREA I
 ÁREA: 28901,3022 m²
 PERÍMETRO: 1257,7220 m

LEGENDA:
 □ LIMITE DA ÁREA PÚBLICA

PREFEITURA DA CIDADE DE SÃO PAULO
SECRETARIA MUNICIPAL DE HABITAÇÃO - SEHAB
SUPERINTENDÊNCIA DE HABITAÇÃO POPULAR - HABI

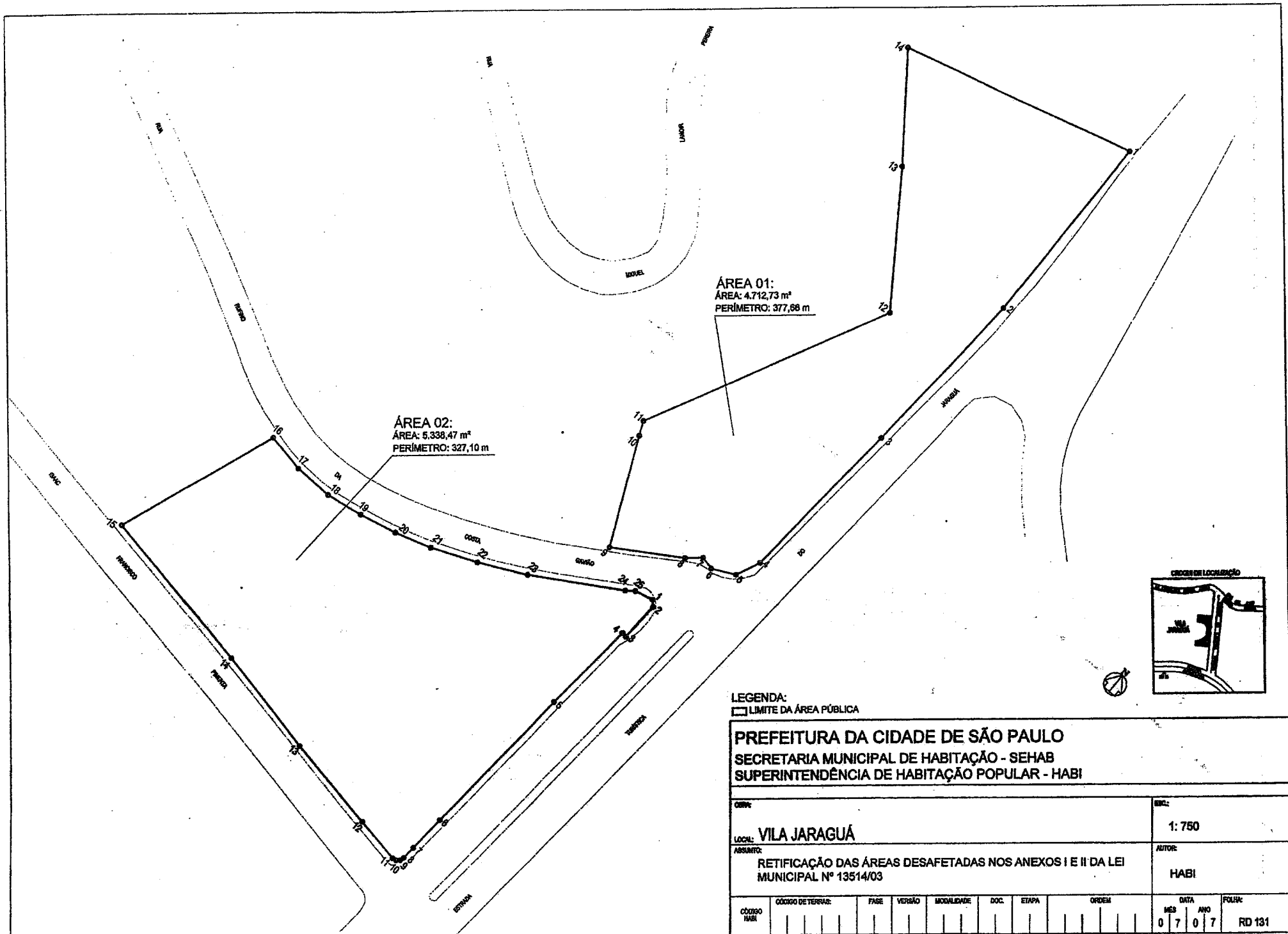
CERA:							ERC:			
LOCAL: VALE DAS VIRTUDES I, II E III							1: 2500			
ASSURTO: RETIFICAÇÃO DAS ÁREAS DESAFETADAS NOS ANEXOS I E II DA LEI MUNICIPAL Nº 13514/03							AUTOR: HABI			
CÓDIGO HABI	CÓDIGO DE TERRAS	FASE	VERSÃO	MODALIDADE	DOC.	ETAPA	ORDEM	DATA MÊS	ANO	FOLHA
								07	07	RD 127



LEGENDA:
 - - - LIMITE DA ÁREA PÚBLICA

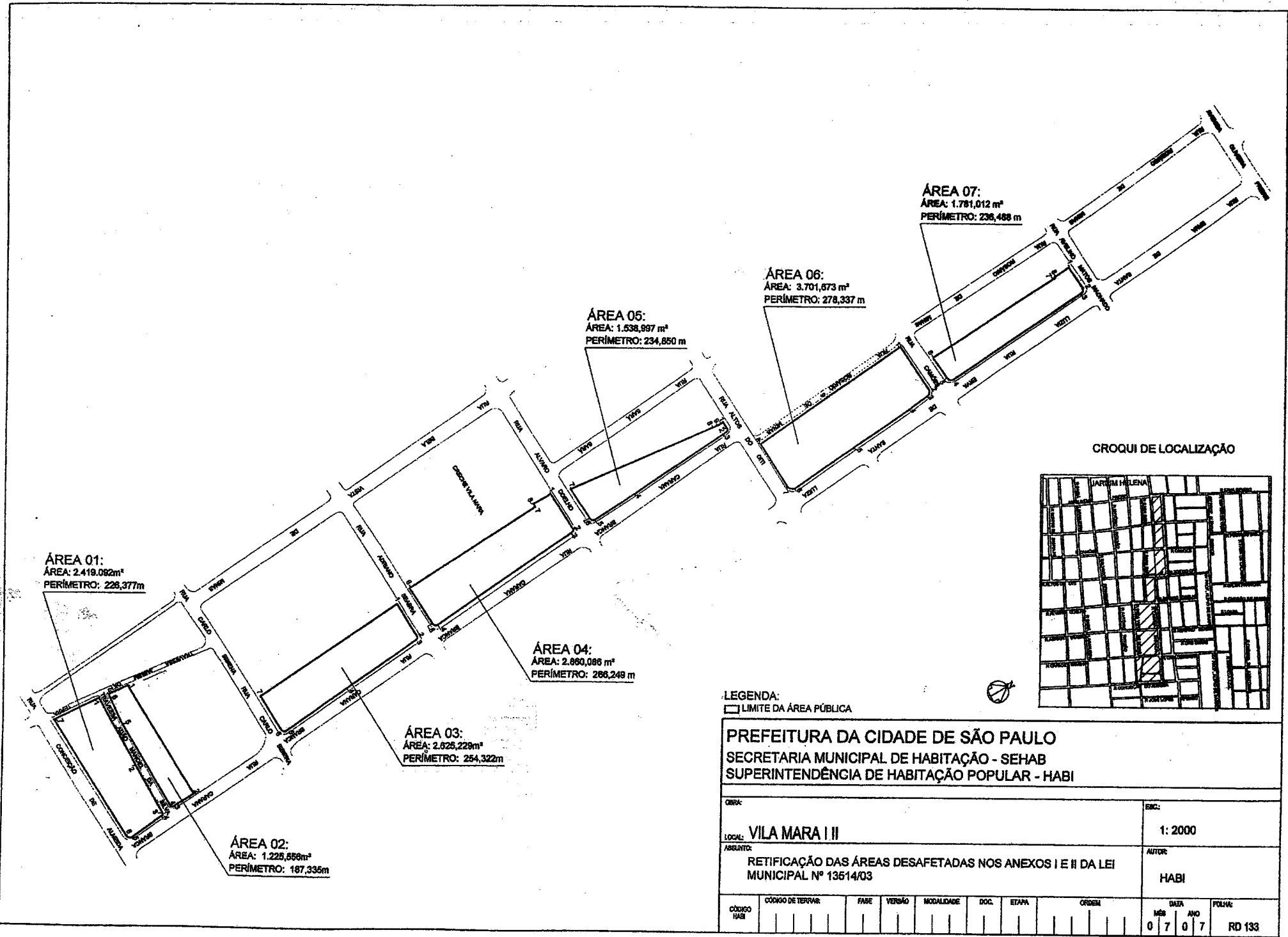
PREFEITURA DA CIDADE DE SÃO PAULO
SECRETARIA MUNICIPAL DE HABITAÇÃO - SEHAB
SUPERINTENDÊNCIA DE HABITAÇÃO POPULAR - HABI

OBRA:		ESCALA:	
LOCAL: VAZ DE LIMA		1: 2500	
ASSUNTO:		AUTOR:	
RETIFICAÇÃO DAS ÁREAS DESAFETADAS NOS ANEXOS I E II DA LEI MUNICIPAL Nº 13514/03		HABI	
CÓDIGO HABI	CÓDIGO DE TERRAS:	FASE	VERSÃO
		MODALIDADE	DOC.
		ETAPA	ORDEM
		DATA	FOLHA:
		MÊS	ANO
		0 7	0 7
			RD 128



PREFEITURA DA CIDADE DE SÃO PAULO
SECRETARIA MUNICIPAL DE HABITAÇÃO - SEHAB
SUPERINTENDÊNCIA DE HABITAÇÃO POPULAR - HABI

ORIGEM:	SERIE:								
LOCAL: VILA JARAGUÁ	1: 750								
ASSUNTO: RETIFICAÇÃO DAS ÁREAS DESAFETADAS NOS ANEXOS I E II DA LEI MUNICIPAL Nº 13514/03	AUTOR: HABI								
CÓDIGO HABI	CÓDIGO DE TERRAS:	FASE:	VERSÃO:	MODALIDADE:	DOC:	ETAPA:	ORDEM:	DATA:	FOLHA:
								MES: 07 ANO: 07	RD 131



ÁREA 01:
 ÁREA: 2.419,082m²
 PERÍMETRO: 226,377m

ÁREA 02:
 ÁREA: 1.225,598m²
 PERÍMETRO: 187,335m

ÁREA 03:
 ÁREA: 2.628,228m²
 PERÍMETRO: 254,322m

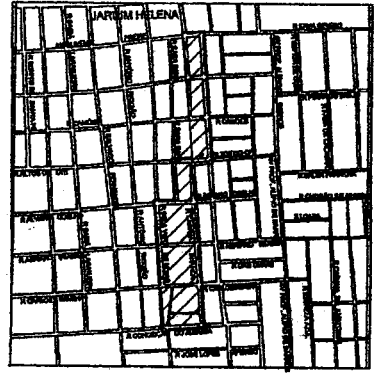
ÁREA 04:
 ÁREA: 2.890,086 m²
 PERÍMETRO: 266,249 m

ÁREA 05:
 ÁREA: 1.538,997 m²
 PERÍMETRO: 234,850 m

ÁREA 06:
 ÁREA: 3.701,673 m²
 PERÍMETRO: 278,337 m

ÁREA 07:
 ÁREA: 1.781,012 m²
 PERÍMETRO: 236,488 m

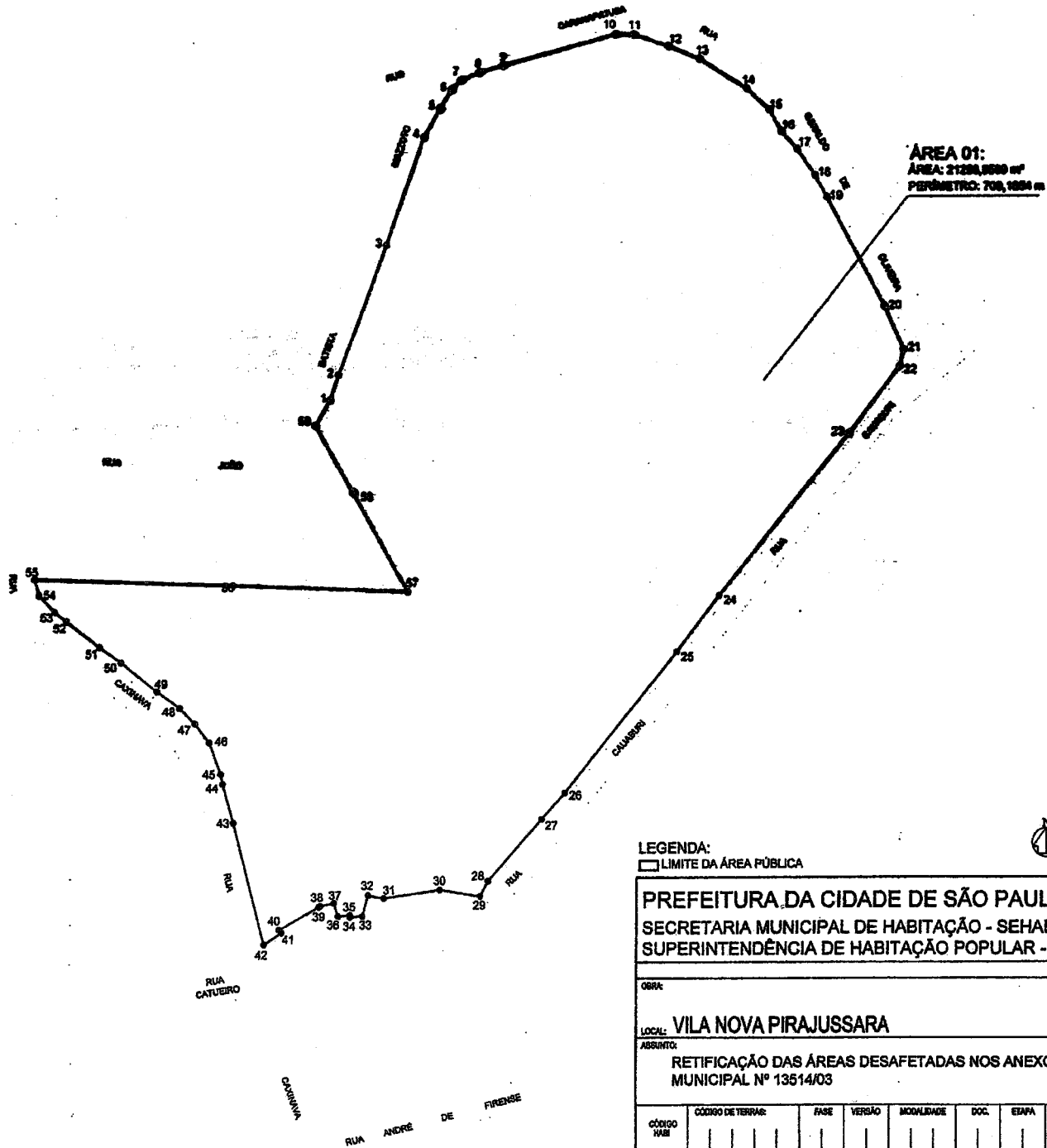
CROQUI DE LOCALIZAÇÃO



LEGENDA:
 □ LIMITE DA ÁREA PÚBLICA

PREFEITURA DA CIDADE DE SÃO PAULO
 SECRETARIA MUNICIPAL DE HABITAÇÃO - SEHAB
 SUPERINTENDÊNCIA DE HABITAÇÃO POPULAR - HABI

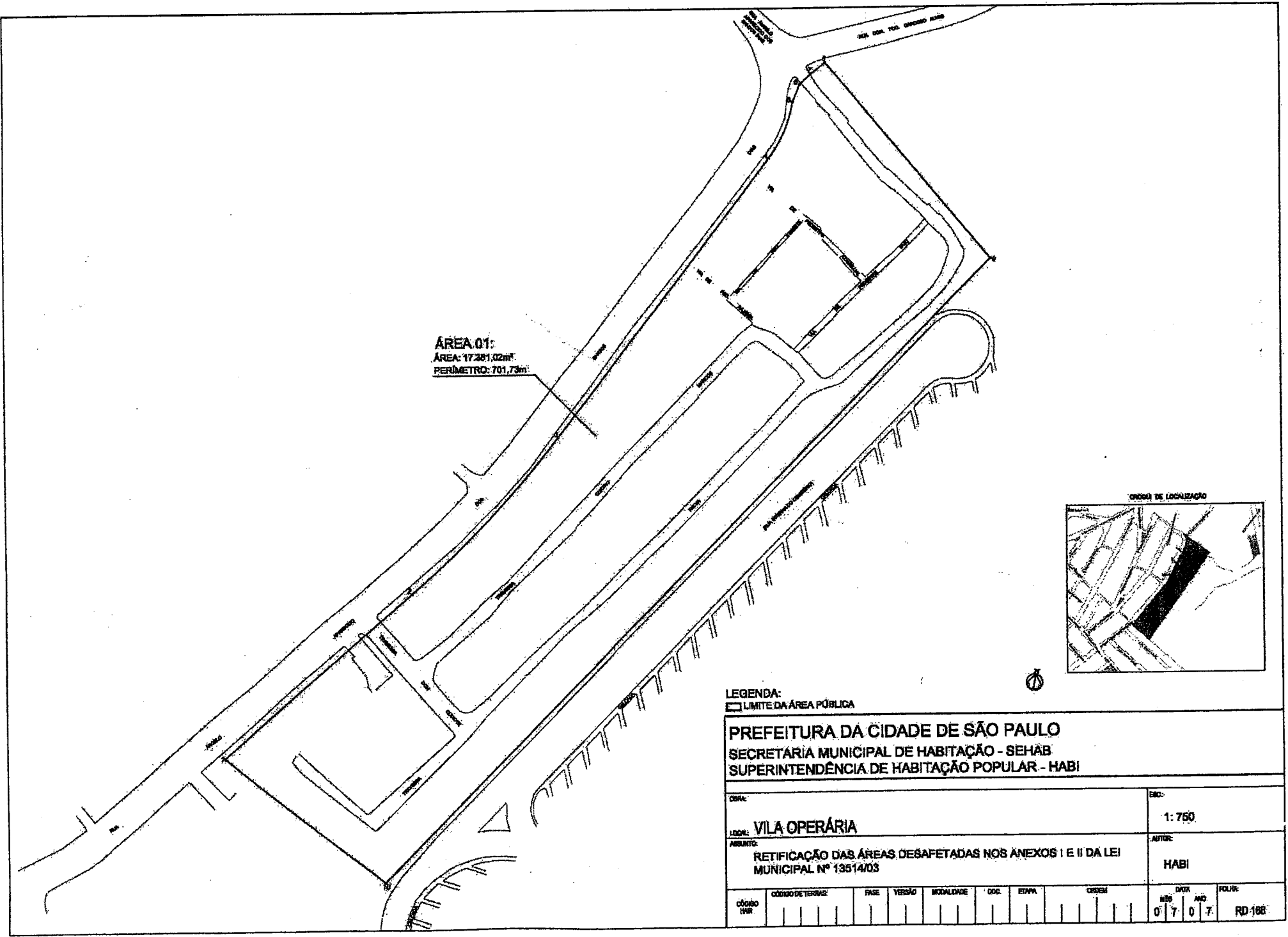
OBRA:								ESC:			
LOCAL: VILA MARA III								1: 2000			
ABRILTO: RETIFICAÇÃO DAS ÁREAS DESAFETADAS NOS ANEXOS I E II DA LEI MUNICIPAL Nº 13614/03								AUTOR: HABI			
CÓDIGO HABI	CÓDIGO DE TERRAS	FASE	VERSÃO	MODALIDADE	DOC.	ETAPA	ORDEN	DATA		FOLHA	
								MES	ANO		
								07	07	RD 133	



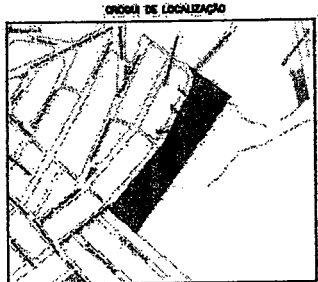
LEGENDA:
 □ LIMITE DA ÁREA PÚBLICA

PREFEITURA DA CIDADE DE SÃO PAULO
 SECRETARIA MUNICIPAL DE HABITAÇÃO - SEHAB
 SUPERINTENDÊNCIA DE HABITAÇÃO POPULAR - HABI

OBRA:										Escala:	
LOCAL: VILA NOVA PIRAJUSSARA										1: 1000	
ASSUNTO: RETIFICAÇÃO DAS ÁREAS DESAFETADAS NOS ANEXOS I E II DA LEI MUNICIPAL Nº 13514/03										AUTOR: HABI	
CÓDIGO HAB	CÓDIGO DE TERRA:	FASE	VERSÃO	MODALIDADE	DOC.	ETAPA	ORDEM	DATA		FOLHA:	
								07	07	RD 134	



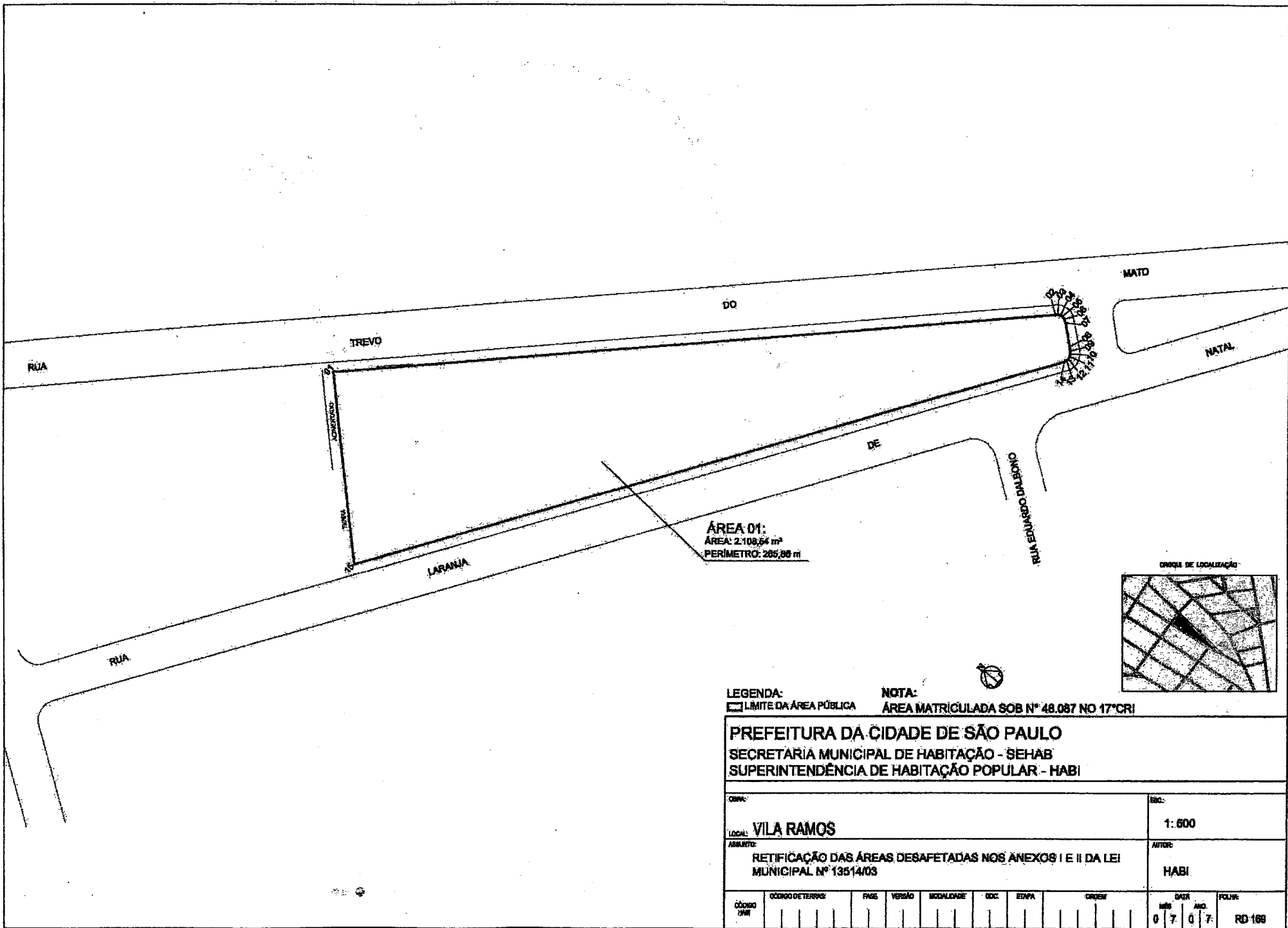
ÁREA 01:
 ÁREA: 17.381,02m²
 PERÍMETRO: 701,73m

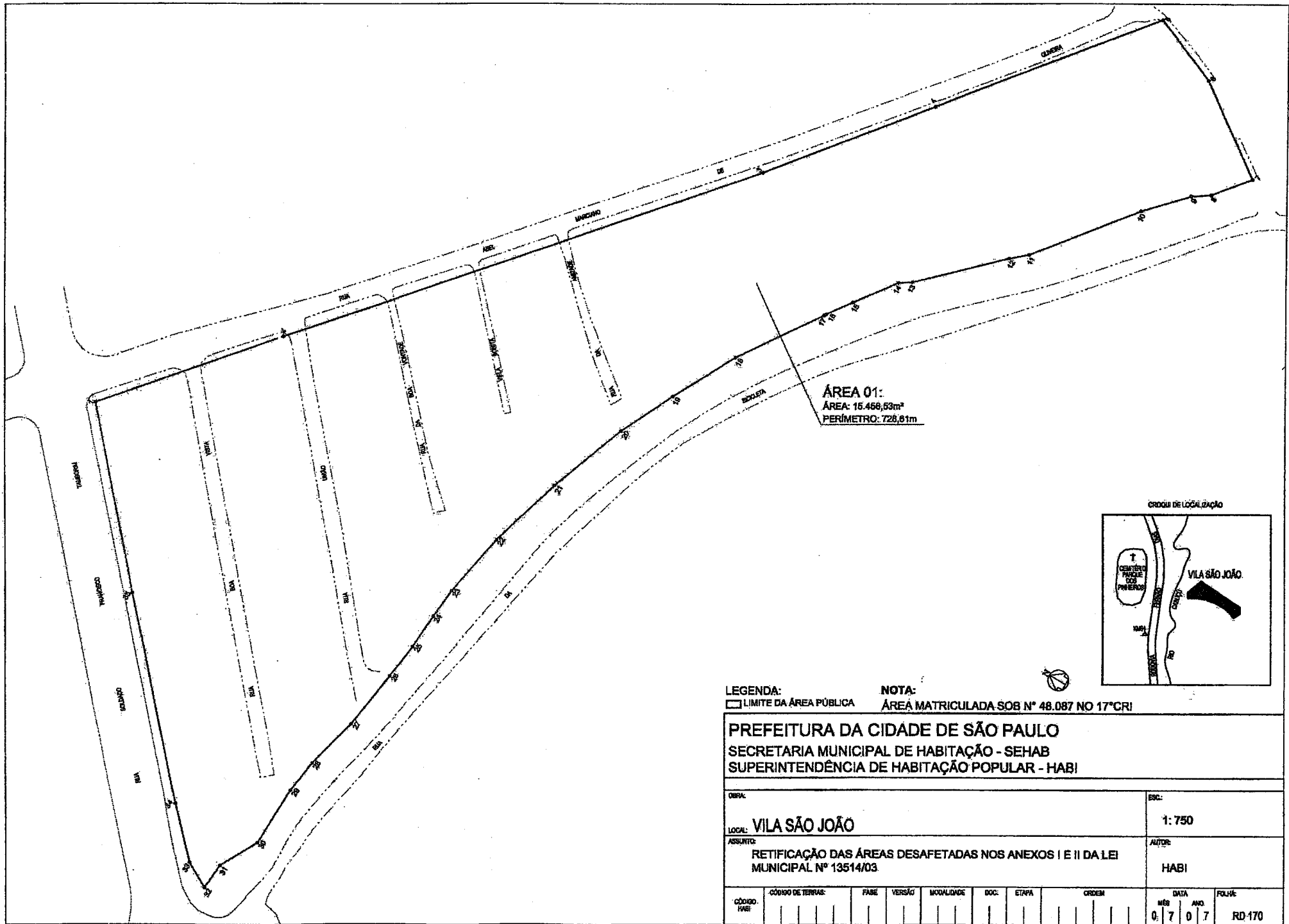


LEGENDA:
 □ LIMITE DA ÁREA PÚBLICA

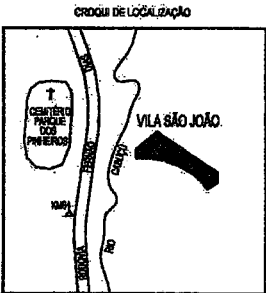
PREFEITURA DA CIDADE DE SÃO PAULO
SECRETARIA MUNICIPAL DE HABITAÇÃO - SEHAB
SUPERINTENDÊNCIA DE HABITAÇÃO POPULAR - HABI

CDBA:		ENC:								
LOCAL: VILA OPERÁRIA		1: 750								
ASSUNTO: RETIFICAÇÃO DAS ÁREAS DESAFETADAS NOS ANEXOS I E II DA LEI MUNICIPAL Nº 13514/03		AUTOR: HABI								
CÓDIGO TERR.	CÓDIGO DE TERRAS	FASE	VERSÃO	MODALIDADE	DOC.	ETAPA	ORDEM	DATA MÊS	ANO	FOLHA
								07	07	RD-188





ÁREA 01:
 ÁREA: 16.468,53m²
 PERÍMETRO: 728,81m



LEGENDA:
 [] LIMITE DA ÁREA PÚBLICA

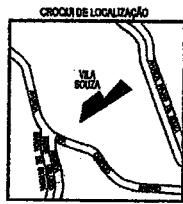
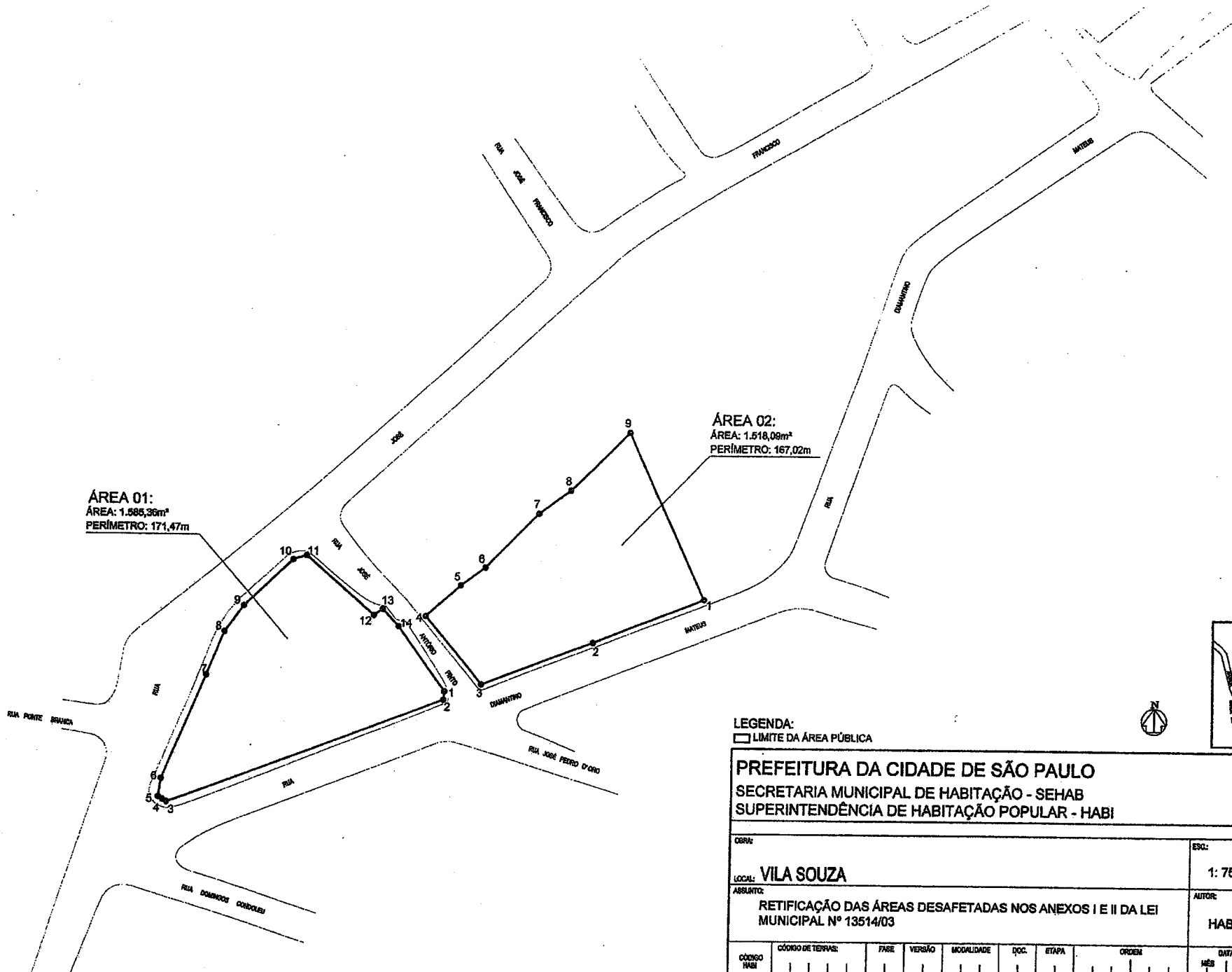
NOTA:
 ÁREA MATRICULADA SOB Nº 48.087 NO 17ºCRI

PREFEITURA DA CIDADE DE SÃO PAULO
SECRETARIA MUNICIPAL DE HABITAÇÃO - SEHAB
SUPERINTENDÊNCIA DE HABITAÇÃO POPULAR - HABI

OBRA:		ESC:	
LOCAL: VILA SÃO JOÃO		1: 750	
ASSUNTO:		AUTOR:	
RETIFICAÇÃO DAS ÁREAS DESAFETADAS NOS ANEXOS I E II DA LEI MUNICIPAL Nº 13514/03		HABI	
CÓDIGO HABI	CÓDIGO DE TERRAS	FASE	VERSÃO
		MODALIDADE	DOC.
		ETAPA	ORDEM
		DATA	FOLHA
		MÊS ANO	
		0 7 0 7	RD 170

ÁREA 01:
 ÁREA: 1.585,36m²
 PERÍMETRO: 171,47m

ÁREA 02:
 ÁREA: 1.518,09m²
 PERÍMETRO: 167,02m



LEGENDA:
 - - - LIMITE DA ÁREA PÚBLICA

PREFEITURA DA CIDADE DE SÃO PAULO
SECRETARIA MUNICIPAL DE HABITAÇÃO - SEHAB
SUPERINTENDÊNCIA DE HABITAÇÃO POPULAR - HABI

OBRA:		ESC:	
LOCAL: VILA SOUZA		1: 750	
ASSUNTO: RETIFICAÇÃO DAS ÁREAS DESAFETADAS NOS ANEXOS I E II DA LEI MUNICIPAL Nº 13514/03		AUTOR: HABI	
CÓDIGO HABI	CÓDIGO DE TERRAS:	FASE	VERSÃO
		MODALIDADE	DOC.
		ETAPA	ORDEM
		DATA	FOLHA:
		MES ANO	RD 135
		0 7 0 7	

ÁREA 01:
 ÁREA: 2.501,431 m²
 PERÍMETRO: 237,617 m

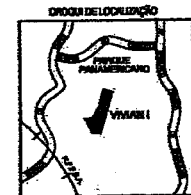
ÁREA 02:
 ÁREA: 1.285,068 m²
 PERÍMETRO: 188,785 m

LEGENDA:

□ LIMITE DA ÁREA PÚBLICA

NOTA:

ÁREA MATRICULADA SOB N° 48.087 NO 17° CRJ



PREFEITURA DA CIDADE DE SÃO PAULO
 SECRETARIA MUNICIPAL DE HABITAÇÃO - SEHAB
 SUPERINTENDÊNCIA DE HABITAÇÃO POPULAR - HABI

OBRAS:										Escala:	
LOCAL: VIVAN I										1: 500	
ASSUNTO:										AUTOR:	
RETIFICAÇÃO DAS ÁREAS DESAFETADAS NOS ANEXOS I E II DA LEI MUNICIPAL Nº 13514/03										HABI	
CÓDIGO HBR	CÓDIGO DE TERREAS	FASE	VERSÃO	MODALIDADE	DOC.	ETAPA	ORDEN	DATA	ANO	FOLHA	
								07	07	RD 171	