

(Projeto de Lei nº 385/02, do Executivo)

Dispõe sobre desafetação de áreas públicas municipais da classe dos bens de uso comum do povo, ocupadas por população de baixa renda, com a finalidade de promover Programa de Regularização Urbanística e Fundiária, autoriza o Executivo a outorgar concessão de uso especial para fins de moradia ou concessão de direito real de uso, e dá outras providências.

MARTA SUPLICY, Prefeita do Município de São Paulo, no uso das atribuições que lhe são conferidas por lei, faz saber que a Câmara Municipal, em sessão de 24 de dezembro de 2002, decretou e eu promulgo a seguinte lei:

Art. 1º - Ficam desincorporadas da classe dos bens de uso comum do povo e transferidas para a dos bens dominiais do Município as áreas ocupadas, por população de baixa renda, relacionadas e identificadas no Anexo I, integrante desta lei, com a finalidade de promover Programa de Regularização Urbanística e Fundiária.

Art. 2º - As áreas referidas no artigo anterior estão configuradas nos croquis do arquivo do Departamento Patrimonial da Secretaria dos Negócios Jurídicos do Município, constantes do Anexo II desta lei, e serão descritas e caracterizadas à época de seu registro perante o Cartório de Registro de Imóveis.

Art. 3º - Fica o Executivo autorizado a outorgar a concessão de uso especial para fins de moradia, prevista na Medida Provisória nº 2.220, de 4 de setembro de 2001, aos atuais ocupantes dos imóveis públicos de que trata esta lei.

§ 1º - Fica facultado ao Executivo autorizar usos para fins comerciais, nos termos do artigo 9º da Medida Provisória nº 2.220/01, e institucionais e de serviços, desde que atendam ao interesse social da respectiva comunidade.

§ 2º - A concessão de uso especial para fins de moradia, também, poderá ser outorgada pelo Executivo Municipal ao ocupante de imóvel com ocupação mista, cujo uso predominante é o de sua moradia ou de sua família.

§ 3º - Nas condições estatuídas por esta lei, a Secretaria dos Negócios Jurídicos deverá rever as ações judiciais em curso, tomando as medidas necessárias para desistência e arquivamento de eventuais ações.

§ 4º - Na hipótese de não ocorrer o implemento da totalidade das exigências previstas na Medida Provisória mencionada no "caput" deste artigo, o Executivo poderá, como alternativa, outorgar aos ocupantes, concessão de direito real de uso para fins de moradia, atendidas as normas da legislação federal quanto às condições de uso do bem.

Art. 4º - As despesas decorrentes da execução desta lei correrão por conta das dotações orçamentárias próprias, suplementadas se necessário.

Art. 5º - Esta lei entrará em vigor na data de sua publicação, revogadas as disposições em contrário.

PREFEITURA DO MUNICÍPIO DE SÃO PAULO, aos 16 de janeiro de 2003, 449º da fundação de São Paulo.

MARTA SUPLICY, PREFEITA

LUIZ TARCISIO TEIXEIRA FERREIRA, Secretário dos Negócios Jurídicos

JOÃO SAYAD, Secretário de Finanças e Desenvolvimento Econômico

LUIZ PAULO TEIXEIRA FERREIRA, Secretário de Habitação e Desenvolvimento Urbano

Publicada na Secretaria do Governo Municipal, em 16 de janeiro de 2003.

RUI GOETHE DA COSTA FALCÃO, Secretário do Governo Municipal

OBS: Os Anexos I e II desta lei serão publicados na edição do DOM de 22 do corrente mês, em forma de suplemento.



Prefeitura do Município de São Paulo
Secretaria da Habitação e Desenvolvimento Urbano - SEHAB
Superintendência da Habitação Popular - HABI



ANEXO I

RELAÇÃO DAS ÁREAS PÚBLICAS MUNICIPAIS OCUPADAS A SEREM DESAFETADAS

DESAFETAÇÃO DE ÁREAS PÚBLICAS OCUPADAS A SEREM REGULARIZADAS

Nome da Área	Endereço	AR	Guia MOC Foto Aérea	SCM	Croqui de PATR	E.L.	Área Aproximada (m ²)
Abílio Pereira	Av. Abílio Pereira de Almeida Setor 159	BT	172-P10 11C-B07 mai/00 fx010-0105	2324/4	100005	2M	711,00
Almanara	R. Manoel Inácio Alvarenga R. Carlos Dias Fernandes R. Luís Edmundo Setor 107	FO	37-E21 06F-A03 mai/00 fx.020-0004	3436/1	101148	1M	4.181,00
Angelo Cristianini (Luiza Erundina)	R. Angelo Cristianini Setor 172	SA	219-S29 319-S01 16G-A05 mai/00 fx025-0087	3334/2	100176	1M	8.600,00
					100065	4M	9.006,75
Antonio Augusto Queiroga	R. Antonio Augusto Queiroga / R. Jerônimo Souto Setor 107	FO	36-F19 06E-B06 mai/00 fx.018-0128	3435/2	100365	2M 3M	584,00 1.774,00
Antonio Kirsten	R. Antonio Kirsten R. Padre Tiago Albertone Setor 111	EM	105-L17 08M-B04 jun/01 fx046-0013	4311/1	102583	1M	
Apuanã	R. Orlando Pinto Saraiva R. Apuanã	JT	14-V22 5I-C02 mar/00 fx.095-0022	3443/4	100349	3M	3.695,00
Arvore do Viajante	Av. Estrela da Noite / R. Árvore do Viajante / R. Jacarandá Rosa Setor 132	MP	81-R15 070-B06 mar/00 fx055-0042	4436/3	100186 101396	8M 2M	6.480,00
Baltazar de Quadros	R. Baltazar de Quadros Setor 76	FO	64-U24 07F-A02 mar/00 fx.019-0147	3436/3	102567	8M	
Barra da Buriquioca	R. Barra da Buriquioca R. Barra da Laguna R. Palavras do Mar Setor	PP	A72 04E-B01 mar/00 fx.078-0015	3433/2	100712	6M	8.460,00

Basiléia II	R. Conselheiro Moreira de Barros R. Eng. Enrico Battioli Setor 71	ST	38-Z30 39-A30 07G-E02 mai/00 fx.023-0005	3436/4	100613	EL	5.256,00
Beatriz / R. Gastão Ramos	R. Prof. Gastão Ramos / Praça Teodorico de Almeida Bessa Setor 167	CL	282-D19 16B-D05 mai/00 fx006-0067	2344/1	100574	13M 14M	850,00 600,00
Boa Esperança	R. Cataldo Parrilla Setor 165	CL	284-R27 16C-C06 mai/00 fx011-0053	2344/2	101993	1M	3.361,00
Boa Esperança / Itambé do Mato Dentro / Jardim Guarani	R. Marcelino José de Freitas / R. José da Costa Pereira Setor 127	FO	08-E29 05E-A06 06E-E06 mar/00 fx.081-0004	3433/4 3435/2	102504 100318	1M	31.650,00
						1M	22.310,00
Botafogo / Recanto da Alegria	R. Barão Geraldo de Rezende / R. Pirabebe R. Itaguaru / R. Laurindo Leão Setor 187	PP	383-C17 03C-C04 mar/00 fx071-0008	2442/4	104693	1M 2M	9.918,00 9.630,00
Caixa D'Água	R. Dr. Bernardino Gomes Setor 76	FO	65-S19 07F-B05 mai/00 fx.021-0147	3436/3	102827 102847	1M	
						1M	6.132,00
Campos Mello I e II / Jardim Bandeirante	R. Dr. Campos de Mello R. Dolabela R. Maria da Fé Setor 189	PP	05-T29 5D-A4 mai/00 fx075-0004	3433/3	102344	1M 2M 3M	9.660,75 2.839,50 1.000,00
Chácara Santana I, II e III	R. Baltazar de Sá R. Manoel Vieira Sarmento R. José F. Dantas Setor 165	CL	284-U16 16D-D01 16D-E01 mai/00 fx011-0052	3331/1	102037	1M	3.645,00
					100361	2M	41.214,00
					102861	EL	6.475,00
Chácara São Judas / Jardim Ângela	Estr. Do M'Boi Mirim / R. Carlos Severo / R. Custódia Maria de Jesus Setor 182	CL	311-J06 16C-A02 mai/00 fx008-0079	2344/2	100390	1M	2.844,87
Cidade Ademar / Vila Império	R. Prof. Edgar B. do Amaral R. Prof. Paulo Enêas Setor 120	SA	290-R13 16G-D01 Mai/2000 fx023-0075	3334/2	101676	2M	
Cidade Azul	R. Manuel Monteiro R. Manuel Alves Mesquita Setor 91	VM	291-A4 15G-A2 mai/00 fx.024-0063	3332/4	100276	4M	11.850,00
Cinco de Julho	R. Freitas Machado R. Borba do Campo Setor 150	SM	217-M01 189-L30 12M-C4 mar/00 fx047-0013	4315/1	100044	2M	4.759,00

Clara Nunes	R. Clara Nunes Setor 127	FO	08-S19 06F-E01 mar/00 fx.082-0016	3436/1	104401	21M 22M 23M	578,69 3.432,48 616,27
Clarice / São José I	R. Manuel Peres Setor 166	CL	283-N23 16C-C03 mai/00 fx008-0081	2344/2	101591	1M	4.671,50
Complexo Célia / Irene / Etelvina	R. Baltazar Barroso / Av. São Lázaro de Jerusalém / R. Ernesto Lavalardi Setor 138	IQ	136-V06 137-H07 09O-D04 mar/00 fx055-0032 fx054-0017	4312/3	102318	EL1 EL2	5.000,00 5.360,00
					101261	1M	5.870,00
					101844	1M	550,00
Complexo Vergueirinho / Nova Divinéia	R. Dr. Luiz de Simone R. Amália Cordelli Cardenuto R. Maria do Val Penteado Setor 150	SM	217-D14 12M-A04 mar/00 fx046-0033	4315/1 4315/3	100471	EL 1 EL 2	40.080,00 3.450,00
Dário da Costa Matos	R. Dário da Costa Matos R. Tomé Monteiro de Fama Setor 111	EM	77-L27 08M-E04 jun/01 fx047-0036	4311/1	100544	4M	
Dois de Maio	R. Manoel da Mata Sá Av. Aricanduva Setor 150	SM	189-L26 12M-D4 mar/00 fx047-0014	4315/1	103161	1M 2M	1.350,86 2.945,14
Entre Rios I	R. Entre Rios / R. Marcos Juarez Setor 110	PE	103-C5 08L-C04 jun/01 fx042-0023	3322/2	100141	2M	
Esperança / Cidade da Criança	R. Cel. Julião de Moura Negrão Setor 187	PP	383-F19 03C-B04 mar/00 fx.071-0009	2442/4	104693	3M	6.126,00
Esperantinópolis /Nhocuné	R. Esperantinópolis R. Ângelo Sacole Setor 113	PE	132-R28 160-P01 10M-D02 mar/00 fx045-0021	4313/1	100105	4M	26.229,00
					102457	EL I	840,00
Figueira da Polinésia	R. Figueira da Polinésia / R. Zilda Fernandes Setor 131	EM	77-V09 07M-D06 jun/01 fx048-0005	4435/3	100019	22M 23M	
Francisco Alvarenga (Constantino de Abreu I)	R. Francisco de Alvarenga R. Miguel Elias Zaiet Setor 172	VM	291-Z26 292-A26 16G-B06 mai/00 fx.026-0079	3334/2	100004	1M	10.470,00
Gabi	R. Dr. Fleury Silveira R. Joaquim Francisco de Assis Setor 76	FO	65-R11 07F-C04 mai/00 fx21-0148	3436/3	103432	3M	2.962,60
Gaspar Madeira / Manoel Chaves (Jardim Rodolfo Pirani)	R. Forte dos Reis Magos Setor 152	SM	246-S12 13N-A03 14N-E03 mar/00 fx050-0037	4315/4 4331/2	101170	8M	19.848,00
Gato Preto	R. Aristeu Valente / R. Manuel Aquilino dos Santos Setor 127	FO	09-H22 05F-B03 mar/00 fx083-0005	3434/3	100863	4M 5M	4.7890,00 216,00
					101512	6M	14.220,00
Goitá	R. Goitá Setor 60	PE	101-V03 08J-C06 jun/01 fx040-0008	3322/1	101322	1M	7.350,00
Haidée	Av. Angelo Cristianini Setor 172	SA	319-P05 16G-A04 mai/00 fx025-0088	3334/2	100065	3M	2.972,75
Imperatriz D. Amélia	R. Imperatriz Dona Amélia / Av. Abílio Pereira de Almeida Setor 159	BT	172-P10 11C-B07 Mai/00 Fv010-0105	2324/4	100005	1M	6.482,50

Indio Peri	R. Indio Peri / R. Itapora de Goiás Setor 108	FO	39-C04 06G-D03 mai/00 fx023-0001	3436/2	103603	1M	13.921,40
Itabira (Pedra Branca)	R. Itabira, próximo à R. Nemésio Ramos Figueira Setor 127	ST	11-H25 05G-B04 jun/01 fx087-0005	3434/4	101841	1M	3.847,00
Jardim Alzira I e II	R. Faustino Xavier de Novaes Setor 155	VP	214-X23 13L-C3 mai/00 fx.042-0035	3326/4	102584	2M	11.800,00
					102624	2M	1.599,33
Jardim Antonieta / Jardim Santo Antonio	R. Prof. Horácio Quaglio R. Júlio Lourenço Pinto Setor 165	CL	284-H4 15C-A6 Mai/2000 fx010 - 0095	2342/4	102224	3M	11.460,00
Jardim Arizona	R. Cristóvão Camargo R. João da Cunha Lobo Setores 110 e 59	PE	102-X03 08L-C03 mar/00 fx041-0028	3322/2	103066	1M	188,00
					102860	1M 2M	2.123,00 4.700,00
Jardim Britânia	R. Diego Velásquez R. Eliza Dina Setor	PP	A02-J24 4C Mar/00 Fx068-0011	2444	102590	1M 4M	3.865,00 56,00
Jardim Campo de Fora / Santo Antonio	R. Manoel Bordalo Pinheiro R. Maria Amélia Goveia André R. Calil Jorge Calixto Setor 166	CL	256-B26 15C-B06 15C-C06 mai/00 fx010-0086	2342/4	102470	2M	4.932,00
					102135	1M 2M	24.494,37 2.741,50
					101311	6M	5.108,64
					100596	2M	7.293,90
					100808	1M	3.803,00
Jardim Capelinha / Nuno Roland	R. Canuto Luís do Nascimento / R. Nuno Roland Setor 166	CL	255-M18 15C-D03 Mai/00 Fx010-0087	2342/4	102470	1M	9.542,00
Jardim Catanduva	R. Prof. Nina Stocco Setor 168	CL	128-C16 14C-C06 mai/00 fx010-0092	2342/2	100215	1M	11.168,60
					101691	7M	19.140,83
Jardim Catarina	R. Senador Rodrigues Novaes / R. Bonifácio Gomes de Siqueira Setor 148	MO	187-L16 11L-A05 mai/00 fx043-0030	3324/4	100601	1M	8.182,30
Jardim Cidade Pirituba	R. Antonio da Silva Guimarães Setor 125	PP	34-E20 06D-B06 mai/00 fx.014-0130	3435/1	101198	7M	9.570,00
Jardim Clímax	R. José Pereira Barreto R. Francisco Mateus Setor 49	IP	265-N04 14H-B4 mai/00 fx.028-0044	3341/1	102022	EL	2.051,12
Jardim Comercial	R. Waldemar Ortega / R. Prof. Agostinho Alvim Setor 167	CL	282-R24 16B-D07 mai/00 fx007-0028	2344/2 2344/3	100384	1M	4.853,00
					102241	1M 2M 3M	28.000,00 14.480,00
Jardim Consórcio I	R. Gregório de Moraes Rego R. Aleixo Lemos dos Reis Setor 120	SA	289-R15 16F-E04 16F-D03 mai/00 fx021-0080	3334/1	101313	3M	6.510,00
Jardim Cotinha	R. São Sebastião do Oeste R. Leonel Ferreira Av. Dr. Otávio Ramos Setor 111	EM	105-M08 08M-C03 mar/00 fx047-0033	4311/1	100740	1M 3M	8.965,00 6.722,20
					100030	2M 4M	
					100196	1M 2M 3M 4M	1.300,00 2.800,00 780,00 2.980,00

Jardim D'Abril I	R. Eusébio de Paula Marcondes Setor 160	BT	171-A07 170-Z07 11C-B02 Mai/00 Fx007-0004	2324/4	100313	3M	25.391,00
Jardim D'Abril II	Praça Tomás Coelho de Almeida Setor160	BT	171-A04 170-Z04 11C-B02 Mai/00 Fx007-0004	2324/4	100313	1M	21.293,00
Jardim das Rosas	R. D'Avila Pompéia Setor 184	CL	254-E28 15B-B05 mai/00 fx006-0071	2342/3	101565	3M 4M	5.400,00 2.590,00
					101985	5M	1.142,50
					100229	2M	23.410,00
					101430	3M	
Jardim Elian	R. Edmundo de Abreu	IQ	191-C06 11N-C04 mar/00 fx050-0025	4313/4	104649	EL2 EL3	10.199,00 1.096,00
Jardim Evana / Jd. S. Efigênia / Eusébio da Costa Dourado	R. Gustavo Paiva / R. Eusébio da Costa Dourado Setor 168	CL	256-C04 14B-C05 mai/00 fx010-0090	2342/2	103759	1M	5.582,00
Jardim Gouveia	R. Carlos Maderna, 47 / R. Cravo da Índia Setor 147	IQ	161-J20 11M-E04 mar/00 fx047-0020	4313/3	103132	1M	3.800,00
					101911	6M	9.475,00
Jardim Guarani II	R. Guarapá Setor 140	IQ	106-M25 09N-E02 08N-E02 mar/00 fx049-0031	4311/2	100008	13M	10.100,00
				4311/4	101709	EL 25	
Jardim Helga (Luiz Gonzaga Freire)	R. Luiz Gonzaga Freire Setor 168	CL	255-F03 14C-B03 mai/00 fx008-0090	2342/2	101430	1M	11.461,60
Jardim Ibirapuera	R. Pinhal Velho Setor 103		258-A29 15D-B04 mai/00 fx013-0048	3331/3	102055	1M	3.530,00
					100458	1M	1.020,00
						2M	5.060,00
						3M	10.810,00
100457	3M	52.430,30					
Jardim Imbé II	R. Nuno Marques Pereira R. Pedro Miranda Setor 166		283-R25 16C-C03 mai/00 fx009-0053	2344/2	101552	4M	1.100,00
						5M	1.230,00
						6M	4.980,00
						7M	7.220,00
						11M	349,88
					106066	Chác.	1.089,71
102027	1M	3.587,00					
Jardim Ipanema	R. Pablo Podesta R. Pedro Valdivia Setor 188	PP	04-S14 5C-D07 mar/00 fx073-0016	2444/4	103252	1M	17.763,63
Jardim Irene I e II	R. Barcos Rabelo / R. Roriz / R. Luisa Todi Setor 184	CL	281-Z01 15B-A05 mai/00 fx005-0024	2342/3	101565	2M	18.090,00
					101979	1M	4.657,50
						2M	2.970,00
3M	2.240,00						
Jardim Itapura	R. Gabriela Besanzoni Lage R. Pedro Fernandes Aragão Setor 173	SA	318-H09 17F-E06 mai/00 fx022-0076	3334/3	101478	11M	12.255,00
					101155	2M	
3M							
4M							
5M							
Jardim Jaraguá	R. Domingues Vidigal Trav. Dona Luísa Ursula Setor 134	MP IT	110-B02 08O-D06 08P-E01 mar/00 fx056-0010	4312/1 4312/2	100169	1M	16.550,00
						2M	3.300,00
						3M	3.710,00
Jardim Libano	R. Iraxim R. Benedito Pereira Orlandi Setor 125	PP	61-T05 07D-D04 mai/00 fx012-0127	3435/3	101193	1M 2M	9.200,50 8.377,00
Jardim Lilah	R. Jorge Street Setor 167	CL	282-V14 16C-E01 mai/00 fx007-0027	2344/2	100469	2M	1.235,00
Jardim Limoeiro	Av. Henrique Franco / R. Orlando Nogueira Setor 111	EM	106-E09 08N-C01 jun/01 fx049-0034	4311/2	100008	2M	11.830,00
Jardim Maggi	R. Carmem Cunha Setor 126	PP	06-X24 5E-B01 mar/00 fx077-0004	3433/4	103819	1M	11.490,00

Jardim Maia I	R. Prof. Alipio de Barros R. Estrela Azul / Av. Estrela da Noite Setores 132 e 133	MP	81-N15 070-B06 mar/00 fx055-0041	4436/3	100186	6M	
Jardim Marabá	R. Serra do Ouro Branco R. Rio das Contas Setor 144	IQ	162-U15 10N-A03 jun/01 fx050-0021	4313/2	101934	EL1	
Jardim Marcelo / Campo Ferreira II	R. José Ferreira Chaves Setor 183	CL	255-L23 15C-C03 mai/00 fx008-0087	2342/4	100433	1M	4.200,00
Jardim Maria Estela	R. Arrigo Boito R. Prof. Tomás de Aquino Setor 119	IP	237-X29 14H-B06 mai/00 fx.030-0008	3341/1	100211	3M 4M 5M	
Jardim Miliunas	R. Jorge Rodrigues de Niza Setor 134	IT	84-D24 07Q-A01 08Q- mar/00 fx060-0008	4445/3 4321/1	102870	1M	26.173,50
Jardim Nazareth III	R. Plácido Parreira de Lima R. Gerônimo Barbosa da Silva Setor 135	MP	110-B18 109-Z21 08O-A07 08P-A01 jun/01 fx056-0032	4312/1 4312/2	100150	1M	13.847,00
					102444	1M 2M	15.860,00 23.460,00
Jardim Nossa Senhora Aparecida / Cantagalo	R. Portuária R. Laranjeiras do Sul Setor 126	PP	06-T30 6E-E01 mar/00 fx077-0004	3433/4 3435/2	100637	1M	7.675,00
Jardim Nova Robru	R. Anísio da Silveira Machado R. Fernando Figueiredo Lins Setor 135	MP	109-L21 08O-A05 09O-E05 mar/00 fx055-0035 e 0037	4312/1 4312/3	102659	1M 3M	
					102158	1M 9M	39.670,00 480,00
Jardim Olinda (Ceresópolis)	Av. Andréa Pisano / R. Cardoso Moreira Setor 169	CL	228-F21 14C-D06 mai/00 fx009-0041 fx010-0093	2342/2	101360	1M 2M	10.840,00
					100503	4M	5.365,00
					101356	2M	6.550,00
						3M	13.050,00
						4M	12.710,00
						5M	12.620,00
6M	8.870,00						
Jardim Orly II (Lagoa da Paz)	R. Peixoto de Melo Filho Setor 121	SA	317-Z05 16F-A05 mai/00 fx022-0076	3334/1	101543	1M	11.974,00
					100750	1M	5.720,00
Jardim Piracuama	R. Aurea da Gama R. Domingos Alves Setor 168	CL	256-B11 14C-A5 15C-E6 mai/00 fx009-0045	2342/4	102618	2M	5.190,00
				2342/2	101984	1M	4.100,00

Jardim Planalto I, II e III (Iguaçu)	Av. Frederico Martins da Costa Carvalho Setores 154 e 155	VP	214-X25 215-J18 13L-D4 mai/00 fx.042-0035	3326/4	100614	3M 4M	28.948,00 170,50
					100221	1M	11.800,00
Jardim Ricardo	R. Forte de Santos Setor 151	SM	218-O08 12N-B03 jun/01 fx049-0013	4315/2	101668	EL1	1.942,80
Jardim São Carlos	R. São Pedro do Jequitinhonha Setor 111	EM	105-V13 08M-B06 jun/01 fx048-0011	4311/1	101539	EL1	14.320,00
Jardim São Januário / R. Ojinaga	R. Ojinaga / R. Lodeve Setor 183	CL	256-B14 15C-D05 mai/00 fx009-0046	2342/4	102044	1M	3.183,00
Jardim Senice	R. Odilon Chaves / R. Zeferino do Carmo Setor 135	IT	110-A16 08O-B07 08P-B01 jun/01 fx056-0032	4312/1 4312/2	102687	1M	16.868,50
Jardim Taipas	R. Dirce Gomes de Souza R. João Gomes Mendonça Setor 190	PP	385-M18 04D-B06 mar/00 fx077-0011	3433/1	100546	3M	7.110,00
Jardim Thomas	R. Gonçalves Guerra / R. Cristiania Setor 165	CL	284-L16 16C-D05 mai/00 fx010-0082	2344/2	101720	1M 2M	
Jardim Valquíria	R. Armando Barbosa Av. Tenente Lauro Sodrê Setor 153	VP	217-C 13M-C4 mai/00 fx.046-0036	4315/3	102090	2M 3M	11.877,15
João Vicente Fonseca	R. João Vicente Fonseca Setor 152	SM	245-X27 14M-D06 mar/00 fx048-0040	4331/1	101460	3M	1.330,00
Lagoa Seca	R. João José Queiroz Setor 111	EM	105-C18 08M-A03 jun/01 fx046-0013	4311/1	101301	EL14	5.491,50
Libanesa	R. Francisco Dantas / Av. Dafer / R. Duarte Leopoldo Silva Setores 110 e 130	PE	104-B3 08L-D07 mar/00 fx044-0010	3322/2	101192	1M	7.581,00
					100825	2M	4.839,00
Luis Olivieri	R. Olivieri / R. Major Gercino Setor 130	PE	103-H1 08L-D04 jun/01 fx042-0023	3322/2	101904	2M	7.570,00
Machacaris	R. Coracy / R. Machacaris / R. Cordão de São Francisco Setor 133	MP	82-R15 07P-D02 mar/00 fx057-0038	4436/4	103027	6M	3.124,00
Mandiocal / Parque Regina I e II	R. Nelson Brissac / R. Cipolândia / R. Gonçalo da Costa Setor 169	CL	228-M29 14C-C07 mai/00 fx010-0090 e 0092	2342/2	101360	4M 9M	4.870,00 4.361,02
Mandrágoras	R. Mandrágoras Setor 139	MP	108-O19 08O-A03 mar/00 fx053-0033	4312/1	101419	1M 2M	2.349,50 5.955,00
					102852	EL4	2.910,00
Manoel Alves Mesquita	R. Manoel Alves Mesquita Setor 91	VM	290-X06 15G-A02 mai/00 fx.023-0073	3332/4	100276	6M	950,00

Manoel Aquilino dos Santos	R. Manuel Aquilino dos Santos Setor 127	FO	08-Z26 6F/05F-A02 mar/00 fx083-0006	3434/3 3436/1	101512 102172	3M 4M 5M 1M	1.632,00 6.160,00 5.400,00 7.918,00
Manoel da Luz Drumond I e II / Carrãozinho I e II / Vila Bela	R. Manoel da Luz Drumond Setor 151	SM	246-Z01 13N-B03 mar/00 fx050-0035	4315/4	100036	EL1 EL2 EL3	693,36 1.929,64 1.859,77
Marconi-Curuça	R. Queiroz Veloso / R. Galileu Gaia Setor 63	MG	99-F24 08I-A04 mai/00 fx.034-0014	3321/2	100331	5M	4.550,00
Maria Angela	R. Itajuíbe / R. José Borges do Canto Setor 134	IT	110-X04 08P-C03 jun/01 fx058-0010	4312/2	101176	1M	29.700,00
Maria Cursi	Av. Maria Cursi / R. Dr. Valdemar Laprieta Setor 150	SM	217-H17 13M-E04 jun/01 fx047-0010	4315/3	100471	EL3	14.630,00
Maria Santana	R. Maria Santana / R. Bernardo Castanhon Setor 140	MP	107-C09 08N-C04 mar/00 fx051-0034	4311/2	100140	3M 4M 5M 6M	3.526,00 3.115,00 3.115,00 11.252,50
Marilac	Av. Raimundo Pereira de Magalhães R. Marilac Setor 126	PP	34-O06 06D-E07 mar/00 fx077-0003	3435/1	100323	2M	8.529,00
Marilisa	R. Marilisa Setor 307	FO	35-S29 07E-E04 mai/00 fx016-0130	3435/4	102654	2M	2.600,00
Matimpereré	R. Firminópolis R. Matimpereré Setor 191	FO	08-S18 5E-B06 mar/00 fx082-0016	3433/4	100911	7M	7.815,00
Miranguaba	R. do Arcadismo Av. Diretriz Setor 107	FO	37-B16 06F-B02 mai/00 fx019-0154	3436/1	104669	1M	16.143,00
Monsenhor Jerônimo Rodrigues	R. Monsenhor Jerônimo Rodrigues Setor 119	IP	265-U5 14H-A5 mai/00 fx.030-0007	3341/1	101215	5M	4.333,00
Monte Azul	R. Vitalina Grassman R. Joaquim Dias Setores 103 e 122	CL	14D-A3 15D-E3 Mai/00 fx012-0088	3331/1 3331/3	101747 100644	1M 3M 4M 5M	6.678,00 6.010,00 3.520,00 7.000,00
Monte Taó	Av. Bandeira do Cataguazes R. Afuá / R. Monte Taó Setor 134	EM	111-C03 08P-D04 mai/00 fx0059-0025	4312/2	103383	EL2 EL3	9.000,00 2.870,00
Morada do Sol / Santa Terezinha	Av. dos Latinos / R. Frei Julião Romero / R. Japarana Setor 147	IQ	188-L03 160-R30 11M-C02 mar/00 fx045-0015	4313/3	100341	EL4 EL5	6.920,00 22.260,00
Nossa Senhora Aparecida	R. Abel Tavares e R. Romazeiras Setor 131	EM	78-E15 07N-C01 07M-C07 jun/01 fx048-0006	4435/3 4435/4	100019	12M	36.740,00
Nossa Senhora Assunção	R. Francisco Vilaça Setor 101	BT	173-A01 11D-C01 11D-D01 mai/00 fx011-0027	3313/1	100202	1M 2M	3.211,00 5.294,96
Nove de Julho	R. Coronel Benedito Ferreira de Souza / R. Bartolomeu de Brito / R. Raul Nozari Setor 150	SM	189-F29 12M-D04 jun/01 fx047-0014	4315/1	100471	EL II ou 17	26.503,00

Odassi Nazzalli	R. Odassi Nazzalli Setor 305	FO	38-J14 06F-C07 mai/00 fx022-0153	3436/1	100163	2M	10.000,00
Parque Aloysio / Parque São Luis	R. Hipólito José da Costa / R. Prof. Leitão da Cunha Setor168	CL	256-S03 14C-B07 mai/00 fx011-0044	2342/2	100079	6M	10.950,00
Parque Anhanguera	R. Jerônimo Figueiredo / R. Amaral dos Barretos / R. Pedro Eleotério Setor 124	PP	60-B13 07C-B05 mai/00 fx009-0008	2446/4	100260	4M 5M	4.000,00 6.900,00
Parque Boa Esperança	R. Lopes França / R. Ilha da Queimada Setor 194	SM	219-D17 13N-E04 12N-A04 jun/01 fx050-0033	4315/4 4315/2	100479	7M	7.735,00
Parque Fernanda I / R. Sebastião Meira Barros	R. Gal. Ribamar de Miranda / R. Serafim Pontegrande / R. Nilton Machado de Barros Setor 184	CL	282-E11 16B-E05 mai/00 fx006-0068 fx005-0026	2344/1	100574	6M	1.935,00
						7M	4.410,00
						8M	42.077,50
						18M	5.887,00
						19M	12.947,00
					100992	1M	5.534,43
Parque Fernanda II / R. Fern. M. Falcão	R. Fernando Marinho Falcão Setor 184	CL	282-H17 16B-D04 mai/00 fx006-0067	2344/1	100574	11M	3.820,00
Parque Santa Amélia	R. Jason Xavier de Barros e Av. Córrego Tijuco Preto Setor 134	IT	83-T28 08P-E06 mar/00 fx060-0008	4312/2	102445	3M	9.105,00
Paulo Fontelli	R. Cândido de Abreu / R. Nova Viçosa Setor 130	EM	76-L18 07M-B02 jun/01 fx045-0034	4435/3	105613	1M 2M	1.400,00 6.046,00
Pedro Vaz Rego / Santo Alberto	R. Pedro Vaz Rego R. Boiçucanga Setor 128	ST	13-N20 5H-C4 mar/00 fx093-0005	3443/3	102674	1M	7.500,00
Piolho	R. Virgílio de Lemos Av. Durval Pinto Ferraz Setor 91	VM	262-M30 290-N01 15F-B06 mai/00 fx.022-0083	3332/3	102460	11M	
Piraporinha I / Parque Figueira Grande	R. Sebastião Fragoso / R. Pedro Costa Faleiro / R. Julião Afonso Serra Setor 94	CL	285-B22 16D-C02 mai/00 fx011-0053	3333/1	100057	2M	786,00
						3M	7.620,00
						4M	13.890,00
					101685	1M	15.700,00
Ponto Seguro II	R. Inácio Manoel Tourinho / R. Eugênio Ribeiro / R. João Dias de Vergara / R. Campos Elísios Setor 169	CL	228-O24 14C-D07 mai/00 fx010-0092	2342/2	101356	4M	12.710,00
Pullman / Vila Andrade	R. Canto Bonito / R. Alexandre Archipenko / R. Dom Salomão Ferraz / R. Maja José da Conceição Setor 169	CL	229-H29 14D-B02 Mai/00 Fx012-0090	3331/1	101666	30M 31M 32M	2.740,00 4.300,00 6.100,00
Rafael Alves	R. Rafael Alves Setor 307	FO	35-P26 06E-A04 mai/00 fx.016-130	3435/2	100556	3M Praça	340,00 192,00
Raposo Tavares	R. Domingos Nogueira / R. Jacinto de Oliveira Setor 159	BT	172-A27 12C-C05 Mai/00 Fx009-0032	2326/2	102553	1M	15.547,50

Recanto dos Humildes	R. Júlio Maciel R. Braz Baltazar da Silveira Setor 187	PP	383-X21 03C-B06 mar/00 fx008-0010	2442/4	100639	2M	15.860,00
Santo Estevão	R. Teodoro Cabral R. Prof. Nelson de Senna Setor 91	VM	290-U02 15G-B2 mai/00 fx.023-0073	3332/4	100276	3M	9.335,00
São Bento Velho	R. Luzitano Soares / R. Cândito Luzitano Setor 180	CL	310-P02 16B-A06 mai/00 fx006-0065	2344/1	101068	4M 10M 11M	14.745,36 8.290,65 9.271,7
São Geraldo / Jardel Filho	R. Firminópolis Setor 191	FO	05E-C06 e 5F-C01 mar/00 fx082-0016	3433/4 3434/3	100911	2M 3M 4M	24.675,00 1.300,00 1.445,00
São José / Barroca	R. Senador Fernandes Távora Setores 143 e 137	IQ	133-A27 10M-C03 jun/01 fx046-0020	4313/1	102557	7M 8M	4.066,33 12.409,33
					102457	3	15.280,00
São José / Jardim Pinheiros	R. Roberto Valentino de Camargo Setor 101	BT	173-E17 11D-A02 mai/00 fx012-0103	3313/3	100347	3M	3.670,00
Sapé	R. Gal. Syseno Sarmento Av. Waldemar Roberto Setor 160	BT	172-J09 11C-B6 Mai/00 Fx010-0105	2324/4	102079	1M	30.990,00
Serra Pelada	R. Nelson Brissac / R. Zacarias Dias Cortes / R. Leitão da Cunha Setor 169	CL	228-S29 14C-C07 mai/00 fx011-0043	2342/2 3331/1	101360	8M	18.171,60
Tanque	Av. Arq. Vilanova Artigas R. Sinfonia do Ocaso Setor154		216-H05 12M-C01 mai/00 fx.044-0032	4315/1	104332	1M	14.172,00
					101114	3M	2.652,00
Teólogo John Wesley	Rua Teólogo John Wesley / R. Figueira da Polinésia Setor 131	EM	78-B09 07M-D06 jun/01 fx048-0005	4435/3	100019	9M	
Tietê	R. Vitotoma Mastrocrosa Setor 149	SM	188-U20 12M-E02 jun/01 fx045-0012	4315/1	100471	30 32 33	
Tintas Wanda I / São Jorge II	R. Antônio Francisco Soares / R. Tomé Muniz Setor 185	BT	170-J24 12B-D06 Mai/00 Fx006-0088	2326/1	101156	2M 3M	17.000,00 4.390,00
Tolstoi e União	R. Manhufe Setor 155	VP	214-U11 12L-B03 mai/00 fx.041-0005	3326/2	100647	1M	6.280,00
Travessa Esperança / Ildelfonso Falcão	R. Ildelfonso Falcão / R. Edmur Witaker Setor 150	SM	217-R20 13M-D06 jun/01 fx047-0009	4315/3	100471	7	13.144,00
Três Fronteiras	R. Três Fronteiras R. Pará de Minas Setor 127	FO	10-C28 5F-B06 mar/00 fx084-0013	3434/3	101355	10M	5.460,00
						11M	3.195,00
Vale das Virtudes I, II e III	R. José Ramos Fernandes / R. Golpozari / R. Silvio Galicho / R. Guntur / R. Luís Carlos de Moura Campos Setor 183	CL	255-D15 15C-D2 Mai/2000 fx008-0088	2342/4	101314	3M	19.000,00
						4M	20.302,00
					101316	5M 1M	5.400,00 14.350,00

Vaz de Lima / Santo Dias / Jardim Lídia	R. Simão de Miranda R. Agustim Esteves R. Com Antunes dos Santos Setor 166	CL	283-Z11 16C-E04 mai/00 fx009-0051	2344/2	104112	1M	1.559,00
					101283	1M	3.177,50
					104209	EL2	6.750,00
					100397	2M	14.882,00
					101626	1M	2.863,00
Vila Bancária	R. Paulo do Vale Jr. / R. Registro Setor 76	FO	64-T10 07F-C01 mai/00 fx019-0149	3436/3	101103	2M	4.167,00
Vila Flávia	R. Eduardo Martino R. André de Almeida Setor 150	SM	217-M01 12M-C05 mar/00 fx047-0012	4315/1	100471	12 13 14 20	7.689,00 8.472,00 2.970,00 8.969,00
Vila Jaraguá	R. Isaac Francisco Pimenta R. Rufino da Costa Gavião Setor 124	PJ	60-J13 07C-C06 mai/00 fx009-0008	2446/4	101086	4M 6M	4.332,00 6.529,00
Vila Liviero	R. Giovanni Brocelli Setor 157		266-A11 15H-E06 14H-A06 mai/00 fx.032-0003	3341/3	101737	2M 3M	2.366,41 2.889,37
Vila Mara I e II	R. Erva de Santa Luzia / R. Caraná Branca / R. Erva de Santa Luzia / R. Caraná Branca Setor 132	MP	81-J07 07O-B06 mar/00 fx055-0043	4436/3	100186	2M 3M 4M	
Vila Muna	R.Gal. Moreira Couto Av. João Batista Conti / R. Prof. Lucila Setor 137	IQ	164R1 100-C03 mar/00 fx053-0025	4314/1	100174	4M	19.600,00
Vila Nova Pirajussara	R. Caranapatuba / R. Geraldo de Oliveira / R. Canaburi Setor 169	CL	228-N11 14C-E07 mai/00 fx010-0094	2326/4 2342/2	102301	2M	11.048,00
					101598	1M	12.770,00
Vila Operária	R. Angelo Aparecido dos Santos Dias Setor 185	BT	170-T27 12B-C07 mai/00 fx007-0008	2326/1	101156	1M	24.285,00
Vila Ramos	R. Trevo do Mato / R. Laranja Natal Setor 140	EM	106-F19 08N-A01 jun/01 fx049-0032	4311/2	100008	8M	6.812,00
Vila São João	R. Soldado Francisco Tamborim/ R. Bacurituba Setor 63	MG	99-S18 08I-A05 mar/00 fx035-0026	3321/2	100331	10M 11M 12M	
Vila Souza	R. José Francisco, 229 R. Diamantino Francisco Setores 127 e 08	FO	37-M10 06F-C04 mar/00 fx083-0003	3436/1	101269	3M	450,00
					102633	1M	4.585,00
Vila União	R. Gêmeos / R. Peixes / R. Maciel Aranha / R. Orlando Augusto da Silva Setor 151	SM	218-S28 13N-C03 jun/01 fx049-0009	4315/4	100537	10M 11M	5.320,00 24.830,00
					101715	6	14.520,00
Vivan I	R. Barra da Forquilha Setor 189	PP	5-X22 6-A22 5D-B5 jun/01 fx.075-0006	3433/3	101820	2M	4.040,00



Prefeitura do Município de São Paulo
Secretaria da Habitação e Desenvolvimento Urbano - SEHAB
Superintendência da Habitação Popular - HABI



ANEXO II

Croquis de PATR



Prefeitura do Município de São Paulo
Secretaria da Habitação e Desenvolvimento Urbano - SEHAB
Superintendência da Habitação Popular - HABI

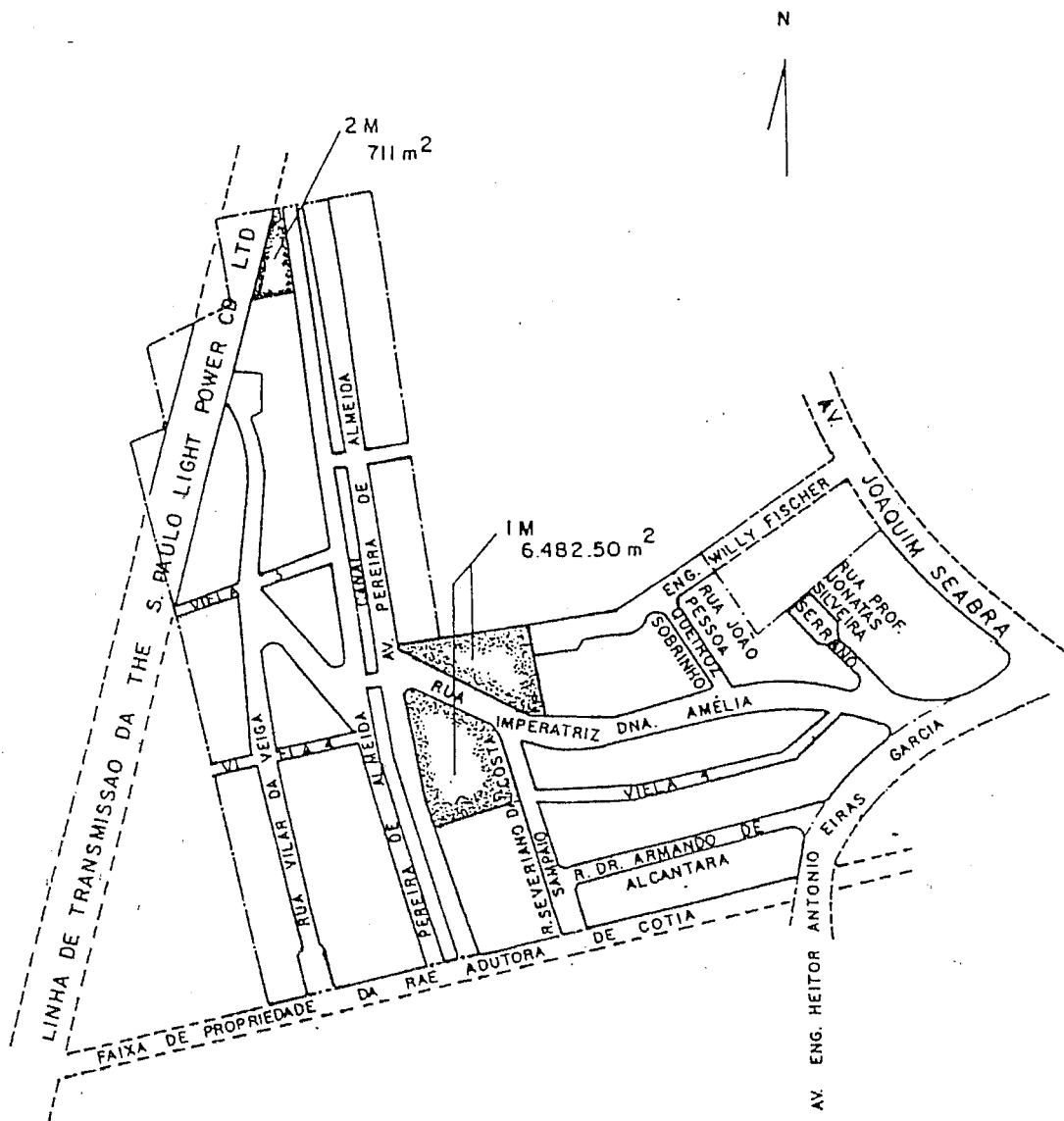


ABILIO PEREIRA

Croquis de PATR

P MSP-SJ-PGM-DEPARTAMENTO PATRIMONIAL
USO COMUM

S C M	M O C		MAPOGRAF		C R O Q U I		FLS.
	Pag.	Coord.	Pag.	Coord.	Cod.	Número	
2324/4	11C	B7	172	S9	100005		01/02



LEGENDA:

ADILIO PEREIRA

USO COMUM

S C M	M O C		MAPOGRAF		C R O Q U I		FLS.
	Pag.	Coord.	Pag.	Coord.	Cod.	Número	
2324-4	11-C	B-7	172	S-09	1	00005	02/02

T Í T U L O

Loteamento aprovado, denominado "Vila São Domingos"

Alvará de licença 1503, série 10, expedido em 12/03/58

Proc. 66.187/56


Modificado através do alvará 1694, série 11, expedido em
20/04/59.

Proc. 154.683/58

Prop. Paulino Funaro e outros

Arr: 1329

Inscrito sob nº 88, no 10º CRI, nos termos do Decreto-Lei 58/37.



ABILIO PEREIRA



Prefeitura do Município de São Paulo
Secretaria da Habitação e Desenvolvimento Urbano - SEHAB
Superintendência da Habitação Popular



ALMANARA

Croquis de PATR



Prefeitura do Município de São Paulo
Secretaria da Habitação e Desenvolvimento Urbano - SEHAB
Superintendência da Habitação Popular - HABI



ANGELO CRISTIANINI (LUIZA ERUNDINA)-PARTE I e II

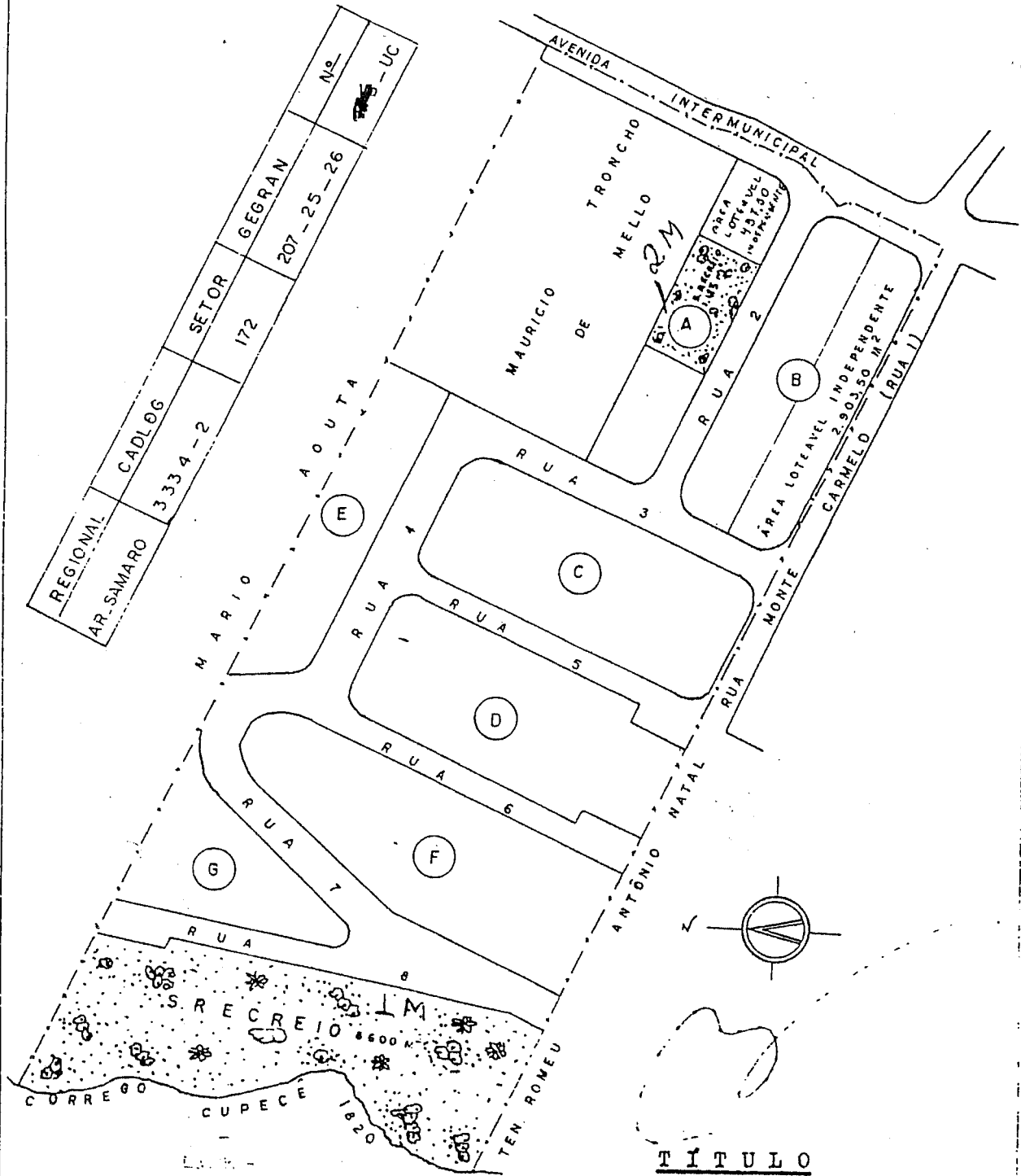
Croquis de PATR

Antigo Croqui 176 UC

LOCAL = JARDIM MELLO

BAIRRO = SANTO AMARO

SETOR = 172



TÍTULO

Arruamento aprovado pelo Alvará nº 31.429 de 15/3/66 - Através do processo nº 8.719/65 - Propriedade de MAURÍCIO TRONCHO DE MELLO - Inscrito de acôrdo com o Dec-Lei 58/37 sob nº 457 ----- Fls 375 do Livro 23 ----- em 1966 Na ----- Circunscrição .

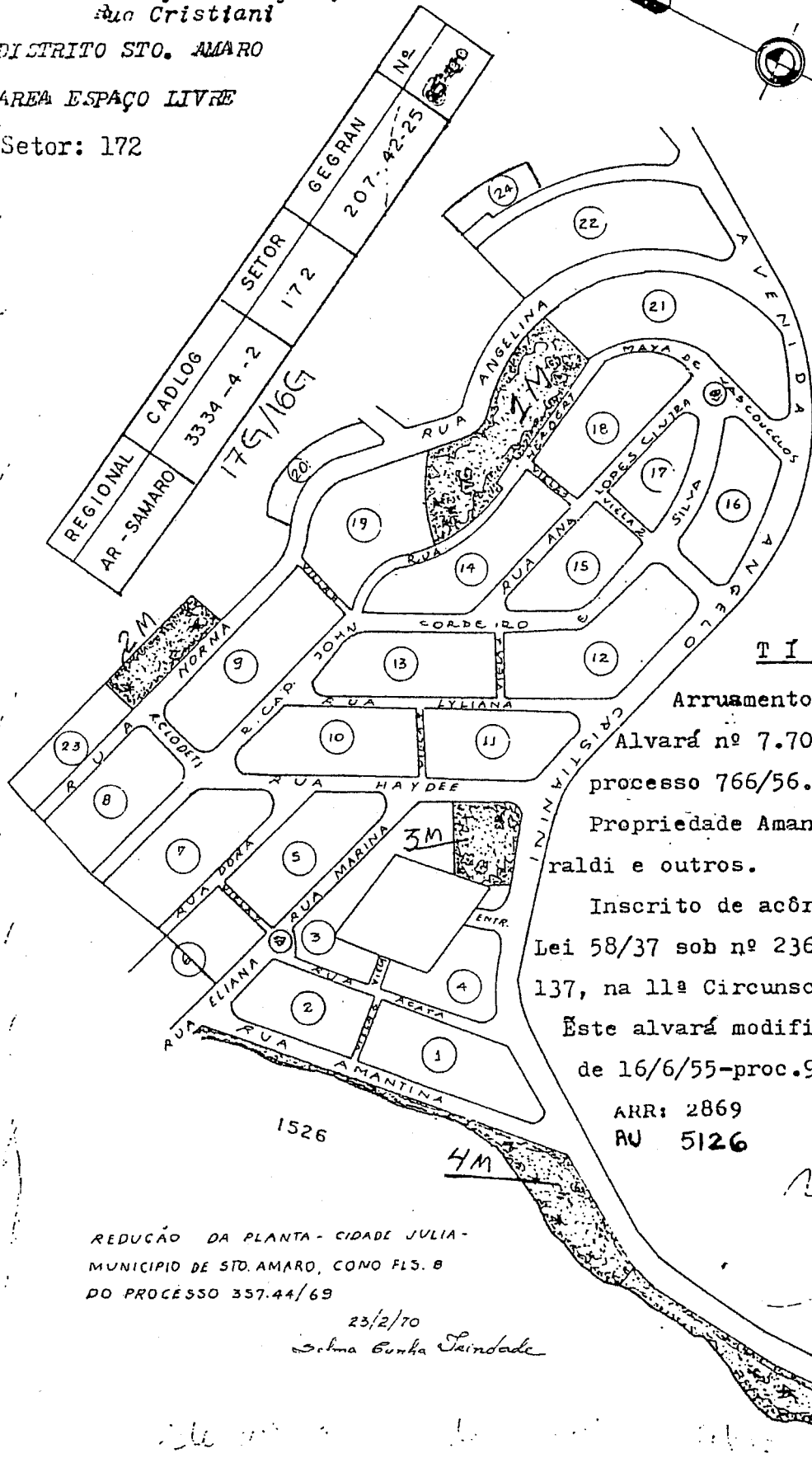
LOCAL: CIDADE JULIA - GLEBA I
Rua, Adriana, Rua Angelina, Rua
Norma, Rua Haydee, Rua Antina
Rua Cristiani

Antigo recuo 65 m

DISTRITO STO. AMARO

AREA ESPAÇO LIVRE

Setor: 172



TÍTULO

Arruamento aprovado pelo
Alvará nº 7.705, em 22/6/56,
processo 766/56.

Propriedade Amantina Haydée Gi-
raldi e outros.

Inscrito de acôrdo com o Decreto
Lei 58/37 sob nº 236, livro 8, pag.
137, na 11ª Circunscrição em 7/1/57.

Este alvará modifica o de nº6021
de 16/6/55-proc.9.815/54.

ARR: 2869

RU 5126

REDUÇÃO DA PLANTA - CIDADE JULIA -
MUNICIPIO DE STO. AMARO, COMO FLS. B
DO PROCESSO 357.44/69

23/2/70

Solma Cunha Saíndade



Prefeitura do Município de São Paulo
Secretaria da Habitação e Desenvolvimento Urbano - SEHAB
Superintendência da Habitação Popular



ANTONIO AUGUSTO QUEIROGA

Croquis de PATR



Prefeitura do Município de São Paulo
Secretaria da Habitação e Desenvolvimento Urbano - SEHAB
Superintendência da Habitação Popular



ANTONIO KIRSTEN

Croquis de PATR

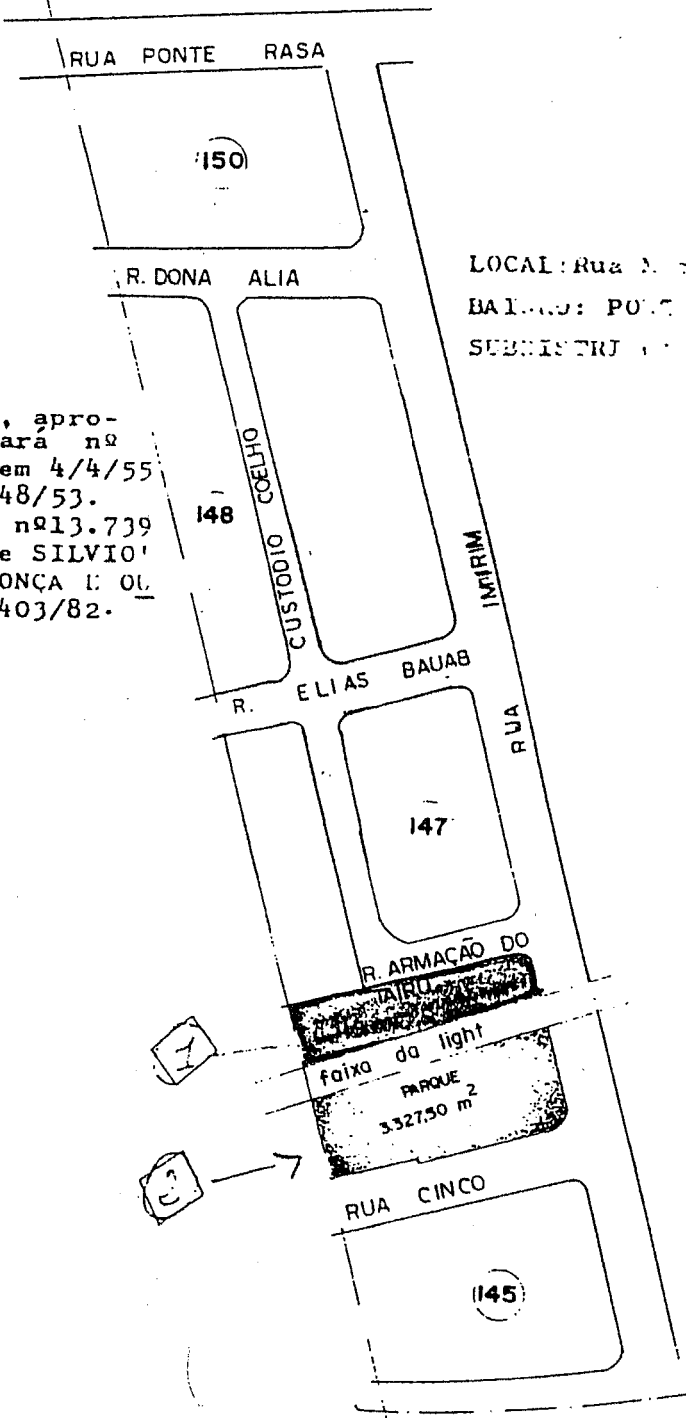
REGIONAL	CADLOG	SETOR	G E GRAN	N.º
AR — ME	4311/1	111	121- 15	102583

QD.-84



TÍTULO

Arr. nº 874-1, aprovado pelo Alvará nº 785 série 7, em 4/4/55
 Proc. nº 162.748/53.
 Planta de URB nº 13.739
 Propriedade de SILVIO DE SOUZA MENDONÇA L. OLIVEIRA
 TROS. Ofício 403/82.



LOCAL: Rua N.º 1 esquina Rua 5
 BAIRRO: PONTE RASA
 SUBDISTRITO: SÃO MIGUEL-AR ME

= NUMERAÇÃO FAIXA PARQUE



Prefeitura do Município de São Paulo
Secretaria da Habitação e Desenvolvimento Urbano - SEHAB
Superintendência da Habitação Popular



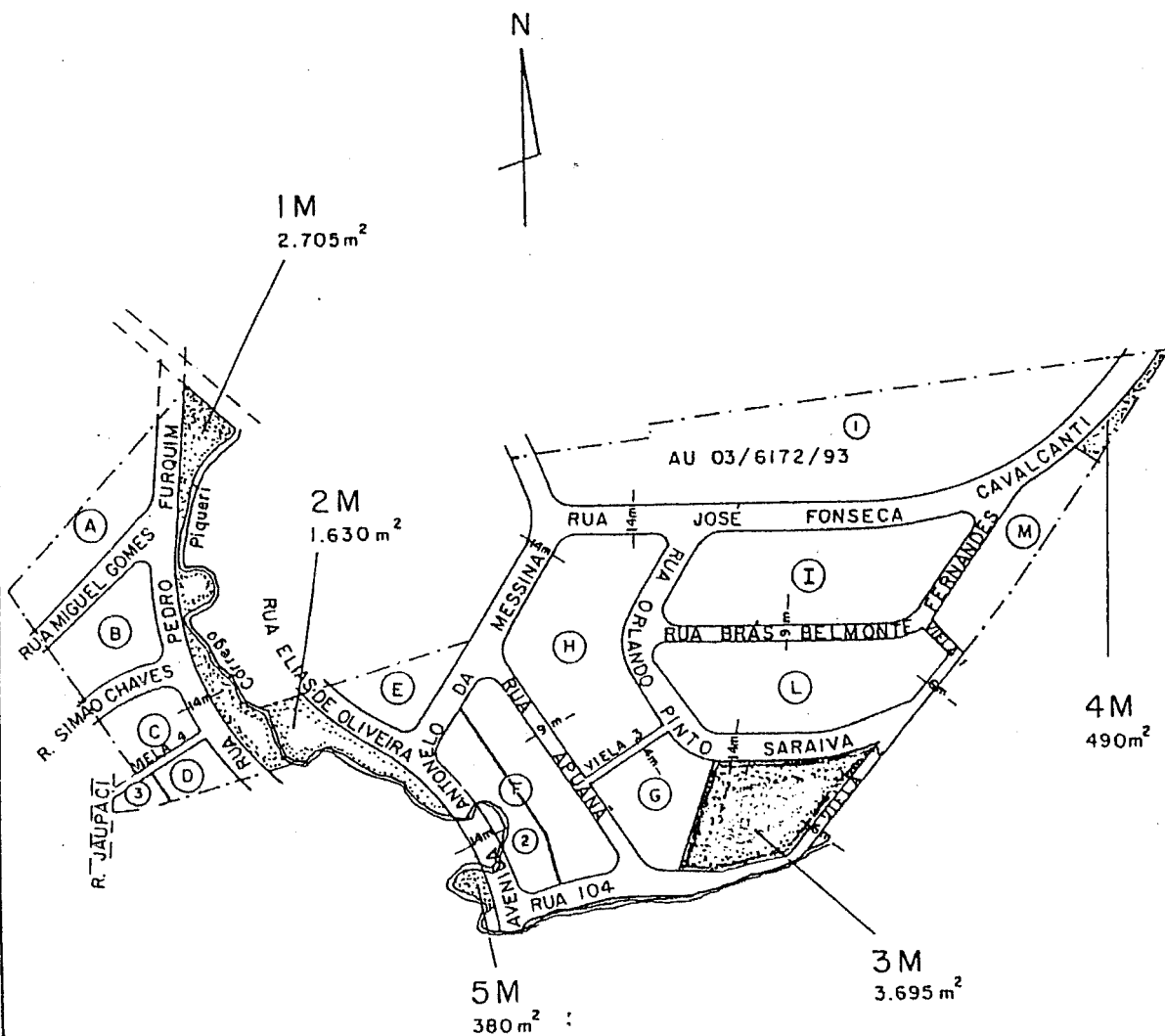
APUANÃ

Croquis de PATR

**PMSP - SJ - PGM - DEPARTAMENTO PATRIMONIAL
USO COMUM**

S C M	M O C		MAPOGRAF		CROQUI		FLS. 1/2
	Pag.	Coord.	Pag.	Coord.	Cod.	Número	
	3443-4	5 I	C 2	14	V 21	I	

Antigo Croqui:



OBS.: Áreas ① ② e ③ não loteadas no presente AU

LEGENDA:

DIVISA DE ARRUEAMENTO

ALINHAMENTO NÃO PERTENCENTE AO CROQUI

ARR 1092

AU 03/6108/92

27.12.01

ALICE

APUANA

PMSP - SJ - PGM - DEPARTAMENTO PATRIMONIAL
USO COMUM

S C M	M O C		MAPOGRAF		CROQUI		FLS.
	Pag.	Coord.	Pag.	Coord.	Cod.	Número	
3443-4	5-I	C-2	14	V-21	1	00349	2/2

Antigo Croqui:

TÍTULO

Loteamento Aprovado, denominado Jardim Jaçanã

Alvará nº 1.101, série 8, emitido em 16/04/56

Proprietário: Durval dos Santos Clemente e outros

Inscrito sob nº 16, livro 8A no 15º CRI

ARR: 1092

Planta AU/03/6108/92

AU/03/6172/93 (lotes área 1)

Processos: 05-004.687-78*14

05-004.686-78*51

30-000.239-81*70 - atual 1981-0.006.153-0



Prefeitura do Município de São Paulo
Secretaria da Habitação e Desenvolvimento Urbano - SEHAB
Superintendência da Habitação Popular



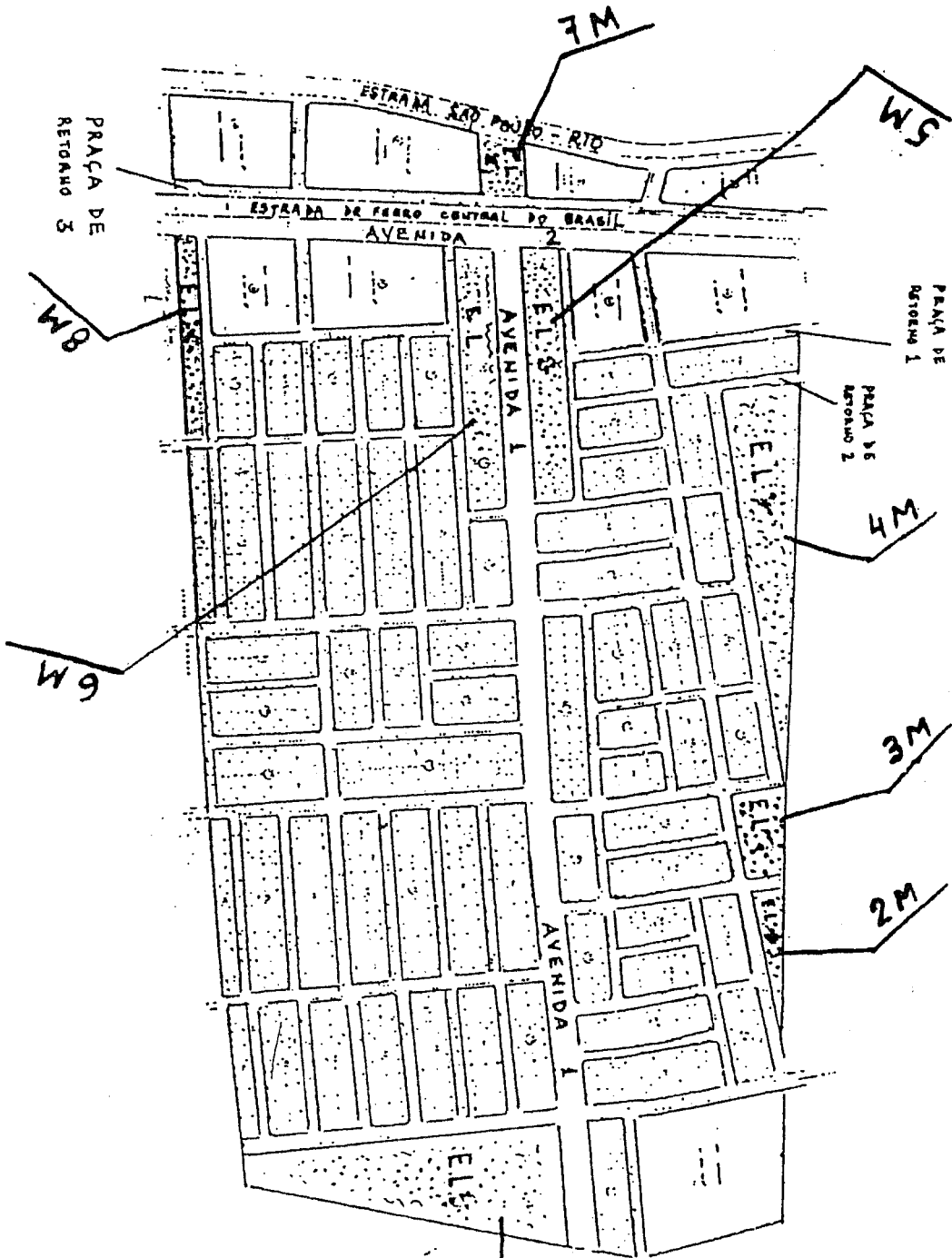
ÁRVORE DO VIAJANTE

Croquis de PATR

REGIONAL	MOC	SETOR	CEGRAN	CROQUI
AR-ME	4436-3	132	102-32	100106

Antigo croqui 186 2c
 QD C6

FOLHA 1



ÁRVORE DO VIAJANTE

MODIFICADO pelo alvará nº 2559 série 20 de 05.04.68 - Processo 153.428/66 - Planta de Urb 0002 nº 23.670 - Propriedade de: **INIZ EDUARDO DE MAGALHÃES GOUVEA.** *Antigo Croqui 186-UC*

ÁREA	VALOR	VALOR	VALOR	VALOR	VALOR
1	11,00	11,00	11,00	11,00	11,00
2	11,00	11,00	11,00	11,00	11,00
3	11,00	11,00	11,00	11,00	11,00
4	11,00	11,00	11,00	11,00	11,00
5	11,00	11,00	11,00	11,00	11,00
6	11,00	11,00	11,00	11,00	11,00
7	11,00	11,00	11,00	11,00	11,00
8	11,00	11,00	11,00	11,00	11,00
9	11,00	11,00	11,00	11,00	11,00
10	11,00	11,00	11,00	11,00	11,00
11	11,00	11,00	11,00	11,00	11,00
12	11,00	11,00	11,00	11,00	11,00
13	11,00	11,00	11,00	11,00	11,00
14	11,00	11,00	11,00	11,00	11,00
15	11,00	11,00	11,00	11,00	11,00
16	11,00	11,00	11,00	11,00	11,00
17	11,00	11,00	11,00	11,00	11,00
18	11,00	11,00	11,00	11,00	11,00
19	11,00	11,00	11,00	11,00	11,00
20	11,00	11,00	11,00	11,00	11,00
21	11,00	11,00	11,00	11,00	11,00
22	11,00	11,00	11,00	11,00	11,00
23	11,00	11,00	11,00	11,00	11,00
24	11,00	11,00	11,00	11,00	11,00
25	11,00	11,00	11,00	11,00	11,00
26	11,00	11,00	11,00	11,00	11,00
27	11,00	11,00	11,00	11,00	11,00
28	11,00	11,00	11,00	11,00	11,00
29	11,00	11,00	11,00	11,00	11,00
30	11,00	11,00	11,00	11,00	11,00
31	11,00	11,00	11,00	11,00	11,00
32	11,00	11,00	11,00	11,00	11,00
33	11,00	11,00	11,00	11,00	11,00
34	11,00	11,00	11,00	11,00	11,00
35	11,00	11,00	11,00	11,00	11,00
36	11,00	11,00	11,00	11,00	11,00
37	11,00	11,00	11,00	11,00	11,00
38	11,00	11,00	11,00	11,00	11,00
39	11,00	11,00	11,00	11,00	11,00
40	11,00	11,00	11,00	11,00	11,00
41	11,00	11,00	11,00	11,00	11,00
42	11,00	11,00	11,00	11,00	11,00
43	11,00	11,00	11,00	11,00	11,00
44	11,00	11,00	11,00	11,00	11,00
45	11,00	11,00	11,00	11,00	11,00
46	11,00	11,00	11,00	11,00	11,00
47	11,00	11,00	11,00	11,00	11,00
48	11,00	11,00	11,00	11,00	11,00
49	11,00	11,00	11,00	11,00	11,00
50	11,00	11,00	11,00	11,00	11,00
51	11,00	11,00	11,00	11,00	11,00
52	11,00	11,00	11,00	11,00	11,00
53	11,00	11,00	11,00	11,00	11,00
54	11,00	11,00	11,00	11,00	11,00
55	11,00	11,00	11,00	11,00	11,00
56	11,00	11,00	11,00	11,00	11,00
57	11,00	11,00	11,00	11,00	11,00
58	11,00	11,00	11,00	11,00	11,00
59	11,00	11,00	11,00	11,00	11,00
60	11,00	11,00	11,00	11,00	11,00
61	11,00	11,00	11,00	11,00	11,00
62	11,00	11,00	11,00	11,00	11,00
63	11,00	11,00	11,00	11,00	11,00
64	11,00	11,00	11,00	11,00	11,00
65	11,00	11,00	11,00	11,00	11,00
66	11,00	11,00	11,00	11,00	11,00
67	11,00	11,00	11,00	11,00	11,00
68	11,00	11,00	11,00	11,00	11,00
69	11,00	11,00	11,00	11,00	11,00
70	11,00	11,00	11,00	11,00	11,00
71	11,00	11,00	11,00	11,00	11,00
72	11,00	11,00	11,00	11,00	11,00
73	11,00	11,00	11,00	11,00	11,00
74	11,00	11,00	11,00	11,00	11,00
75	11,00	11,00	11,00	11,00	11,00
76	11,00	11,00	11,00	11,00	11,00
77	11,00	11,00	11,00	11,00	11,00
78	11,00	11,00	11,00	11,00	11,00
79	11,00	11,00	11,00	11,00	11,00
80	11,00	11,00	11,00	11,00	11,00
81	11,00	11,00	11,00	11,00	11,00
82	11,00	11,00	11,00	11,00	11,00
83	11,00	11,00	11,00	11,00	11,00
84	11,00	11,00	11,00	11,00	11,00
85	11,00	11,00	11,00	11,00	11,00
86	11,00	11,00	11,00	11,00	11,00
87	11,00	11,00	11,00	11,00	11,00
88	11,00	11,00	11,00	11,00	11,00
89	11,00	11,00	11,00	11,00	11,00
90	11,00	11,00	11,00	11,00	11,00
91	11,00	11,00	11,00	11,00	11,00
92	11,00	11,00	11,00	11,00	11,00
93	11,00	11,00	11,00	11,00	11,00
94	11,00	11,00	11,00	11,00	11,00
95	11,00	11,00	11,00	11,00	11,00
96	11,00	11,00	11,00	11,00	11,00
97	11,00	11,00	11,00	11,00	11,00
98	11,00	11,00	11,00	11,00	11,00
99	11,00	11,00	11,00	11,00	11,00
100	11,00	11,00	11,00	11,00	11,00
TOT. TOTAL	11,00	11,00	11,00	11,00	11,00
ÁREA TOTAL	328.917,20				

TRANSCRIÇÃO Nº 28.378 - 12ª CIRC.

ÁREAS A SEREM	ÁVERBADAS	TOTAL
AVENIDA 1	12,00	12,00
AVENIDA 2	12,00	12,00
RUA 3	12,00	12,00
RUA 4	12,00	12,00
RUA 5	12,00	12,00
RUA 6	12,00	12,00
RUA 7	12,00	12,00
RUA 8	12,00	12,00
RUA 9	12,00	12,00
RUA 10	12,00	12,00
RUA 11	12,00	12,00
RUA 12	12,00	12,00
RUA 13	12,00	12,00
RUA 14	12,00	12,00
RUA 15	12,00	12,00
RUA 16	12,00	12,00
RUA 17	12,00	12,00
RUA 18	12,00	12,00
RUA 19	12,00	12,00
RUA 20	12,00	12,00
RUA 21	12,00	12,00
RUA 22	12,00	12,00
RUA 23	12,00	12,00
RUA 24	12,00	12,00
RUA 25	12,00	12,00
RUA 26	12,00	12,00
RUA 27	12,00	12,00
RUA 28	12,00	12,00
RUA 29	12,00	12,00
RUA 30	12,00	12,00
RUA 31	12,00	12,00
RUA 32	12,00	12,00
RUA 33	12,00	12,00
RUA 34	12,00	12,00
RUA 35	12,00	12,00
RUA 36	12,00	12,00
RUA 37	12,00	12,00
RUA 38	12,00	12,00
RUA 39	12,00	12,00
RUA 40	12,00	12,00
RUA 41	12,00	12,00
RUA 42	12,00	12,00
RUA 43	12,00	12,00
RUA 44	12,00	12,00
RUA 45	12,00	12,00
RUA 46	12,00	12,00
RUA 47	12,00	12,00
RUA 48	12,00	12,00
RUA 49	12,00	12,00
RUA 50	12,00	12,00
RUA 51	12,00	12,00
RUA 52	12,00	12,00
RUA 53	12,00	12,00
RUA 54	12,00	12,00
RUA 55	12,00	12,00
RUA 56	12,00	12,00
RUA 57	12,00	12,00
RUA 58	12,00	12,00
RUA 59	12,00	12,00
RUA 60	12,00	12,00
RUA 61	12,00	12,00
RUA 62	12,00	12,00
RUA 63	12,00	12,00
RUA 64	12,00	12,00
RUA 65	12,00	12,00
RUA 66	12,00	12,00
RUA 67	12,00	12,00
RUA 68	12,00	12,00
RUA 69	12,00	12,00
RUA 70	12,00	12,00
RUA 71	12,00	12,00
RUA 72	12,00	12,00
RUA 73	12,00	12,00
RUA 74	12,00	12,00
RUA 75	12,00	12,00
RUA 76	12,00	12,00
RUA 77	12,00	12,00
RUA 78	12,00	12,00
RUA 79	12,00	12,00
RUA 80	12,00	12,00
RUA 81	12,00	12,00
RUA 82	12,00	12,00
RUA 83	12,00	12,00
RUA 84	12,00	12,00
RUA 85	12,00	12,00
RUA 86	12,00	12,00
RUA 87	12,00	12,00
RUA 88	12,00	12,00
RUA 89	12,00	12,00
RUA 90	12,00	12,00
RUA 91	12,00	12,00
RUA 92	12,00	12,00
RUA 93	12,00	12,00
RUA 94	12,00	12,00
RUA 95	12,00	12,00
RUA 96	12,00	12,00
RUA 97	12,00	12,00
RUA 98	12,00	12,00
RUA 99	12,00	12,00
RUA 100	12,00	12,00

ÁRVORE DO VIAJANTE


USO COMUM

LOCAL: - Rua Palmeiras - Rua Iracema - Rua Iageado - Rua 3 - Rua 4

DISTRITO - São Miguel Paulista - Itaim

SETOR - 133

QD: 87

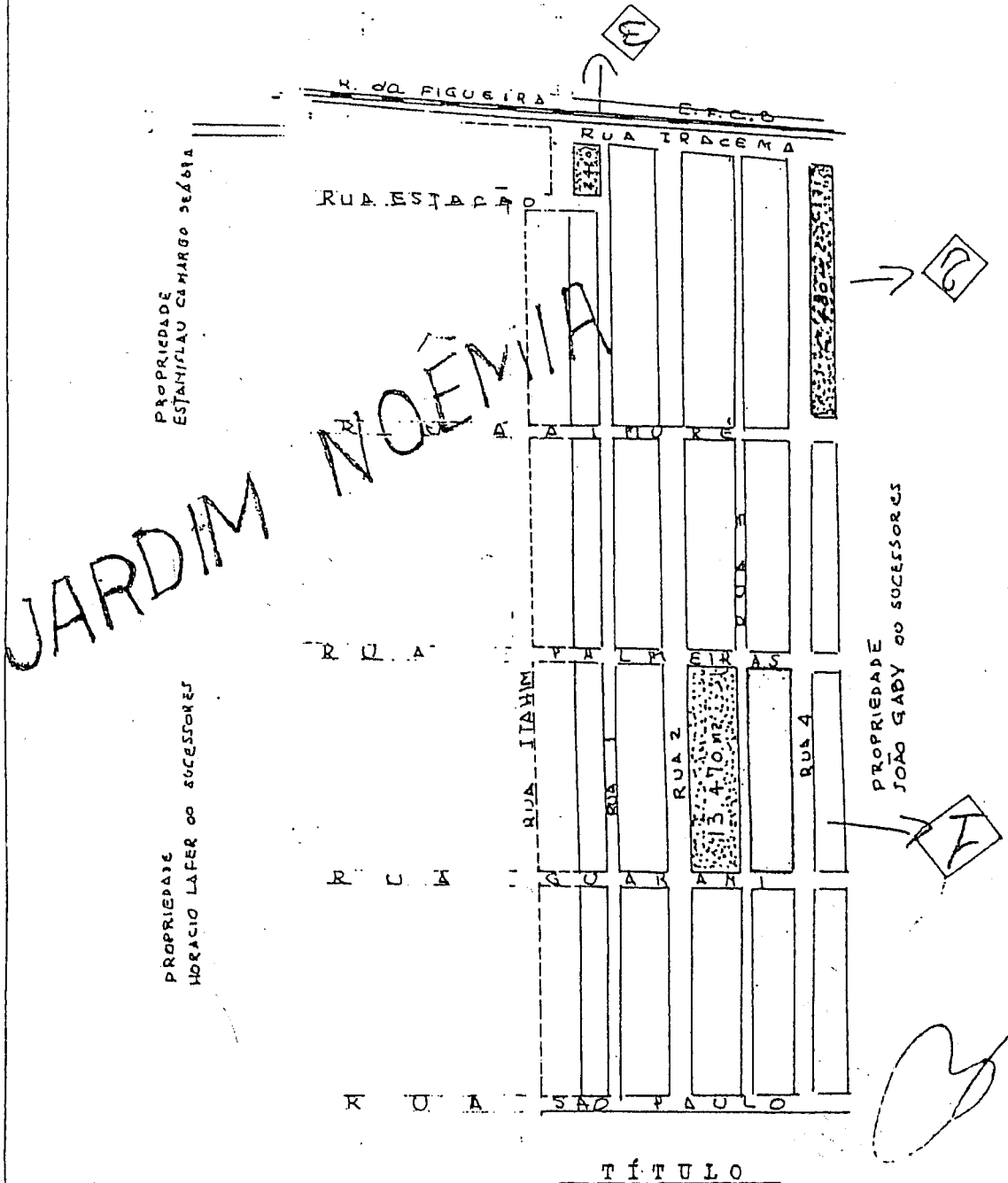
 - NUMERAÇÃO PARA O MICRO

70

87

REGIONAL	CADLOG	SETOR	GEGRAN	N.º
AR - ME	4436-3	133	102 33 36	101396

Antigo croqui 3396 VC

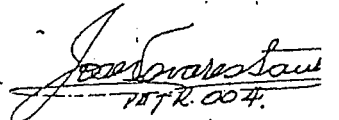


TÍTULO

SETOR - 133
oc. 486/67
PLANTA - 13.985

Arruamento 885 - aprovado pelo alvará 795,
série 7 de Processo 105.17654.
Reg. na 12ª Circ. em 20.1.59.
Propriedade de Estanislau Camargo Seabra.

ÁRVORE DO VIAJANTE


1072.004.



Prefeitura do Município de São Paulo
Secretaria da Habitação e Desenvolvimento Urbano - SEHAB
Superintendência da Habitação Popular



BALTAZAR DE QUADROS

Croquis de PATR



Prefeitura do Município de São Paulo
Secretaria da Habitação e Desenvolvimento Urbano - SEHAB
Superintendência da Habitação Popular



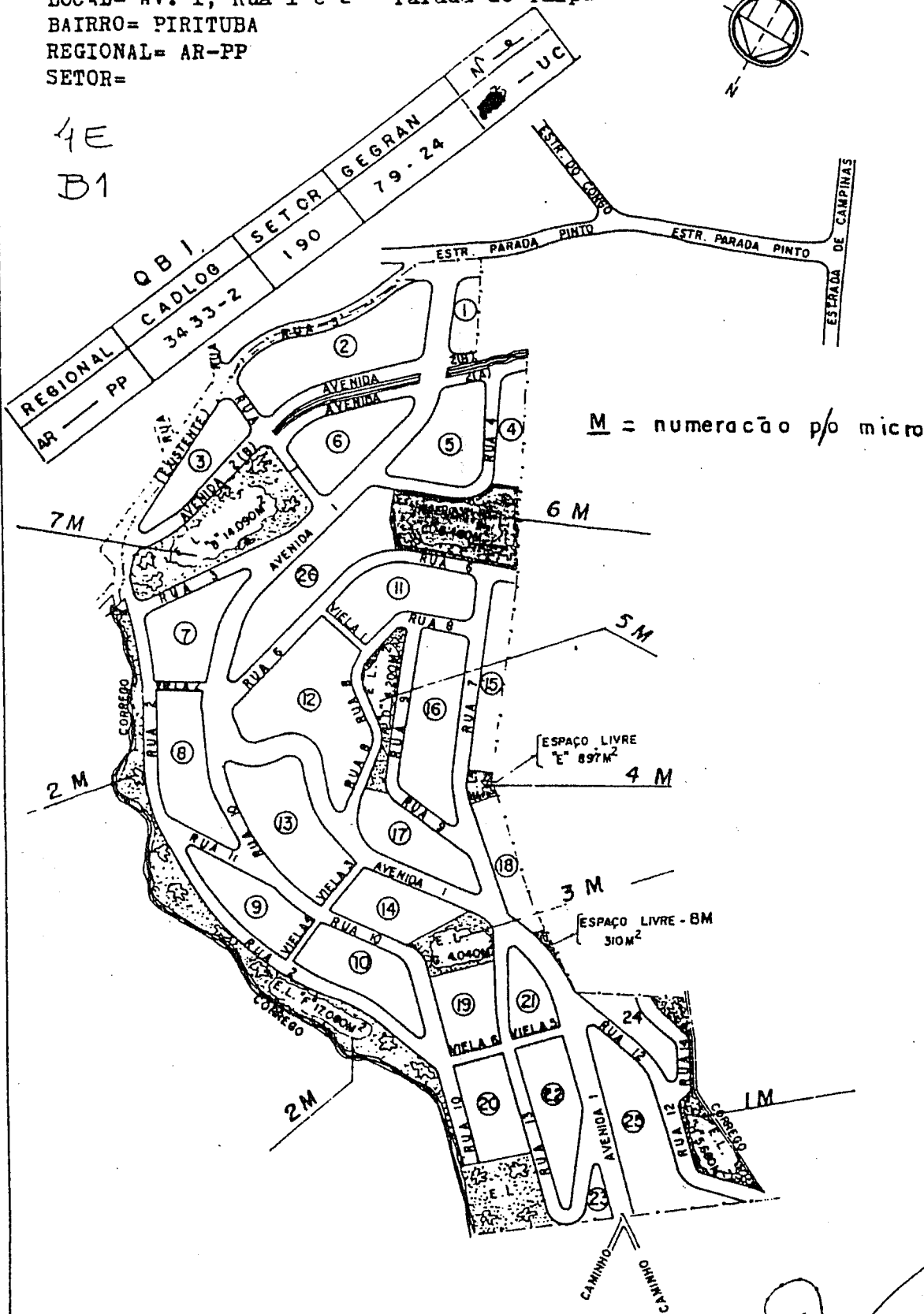
BARRA DE BURIQUEOCA

Croquis de PATR

LOCAL= AV. 1, Rua 1 e 2 - Parada de Taipas
BAIRRO= PIRITUBA
REGIONAL= AR-PP
SETOR=



4E
B1



M = numeracão p/o micro

TITULO

ARRUAMENTO Nº 1.621, APROVADO PELO ALVARÁ Nº 2.120, SÉRIE 14 -
EM 13/9/57 - PROCESSO Nº 111.323/57 - PLANTA Nº 20.791 -
PROPRIEDADE DE ELIAS MEYER NIGRI, MEYER ELIAS NIGRI, RAPHAEL
MEYER NIGRI e EDGARD NIGRI;
AU3829

BARRA DA BURIQUEIRA

PMSP - SJ - PGM - DEPARTAMENTO PATRIMONIAL
USO COMUM

S C M	M O C		MAPOGRAF		CROQUI		FLS.
	Pag.	Coord.	Pag.	Coord.	Cod.	Número	
3436-4	7-G	E-1	38	V-29	1	00613	02/02

Antigo Croqui:

TÍTULO

Loteamento Aprovado, denominado Vila Brasilea

Alvará nº 395 série 4, emitido em 31/07/52

Processo: 93.969/51

Planta de URB nº 10656

ARR: 691

ORIGINAL MONOGRAFICO



Prefeitura do Município de São Paulo
Secretaria da Habitação e Desenvolvimento Urbano - SEHAB
Superintendência da Habitação Popular - HABI



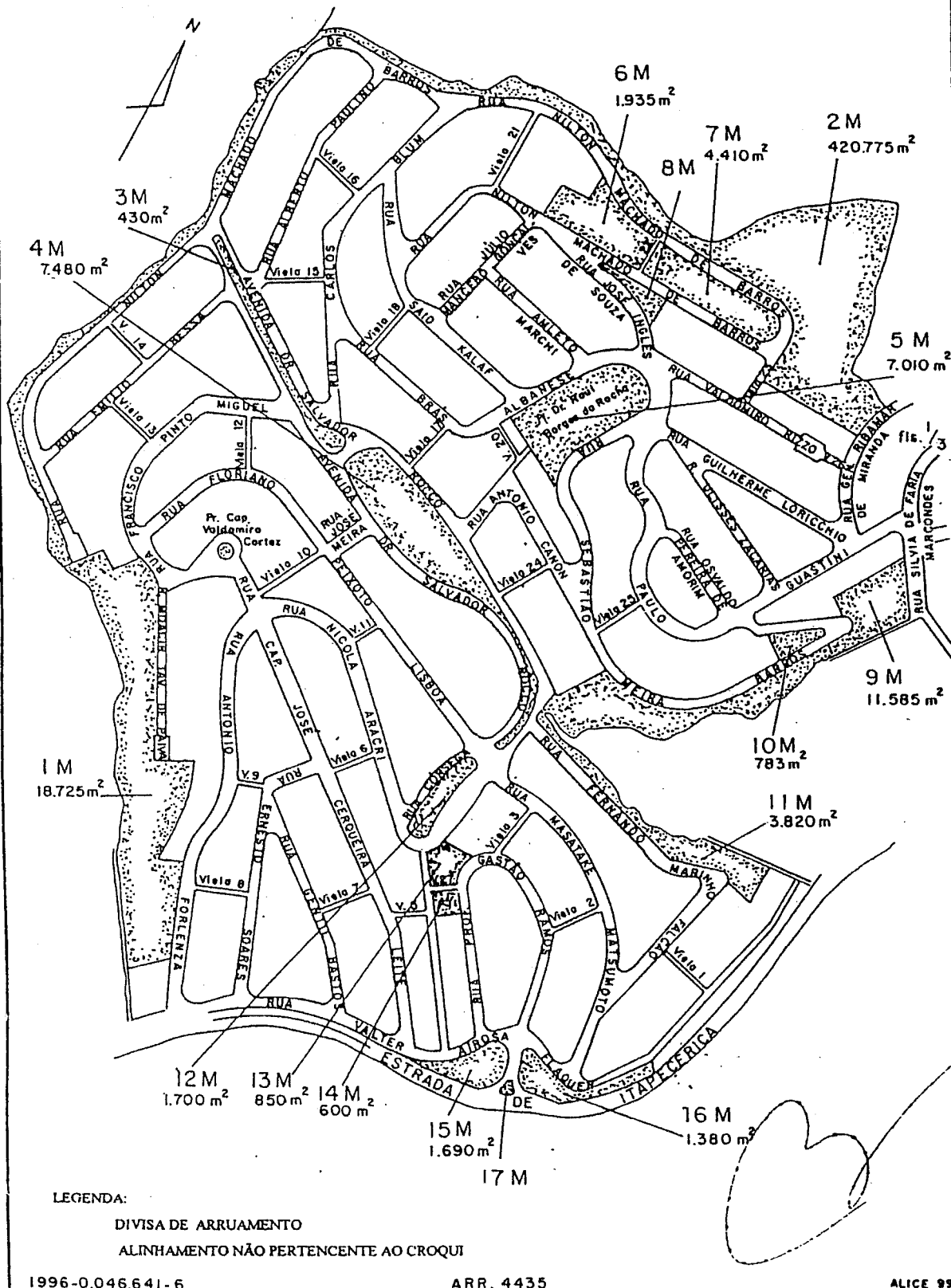
BEATRIZ / RUA GASTÃO RAMOS

Croquis de PATR

**PMSP - SJ - PGM - DEPARTAMENTO PATRIMONIAL
USO COMUM**

S C M	M O C		MAPOGRAF		CROQUI		FLS.
	Pag.	Coord.	Pag.	Coord.	Cod.	Número	
	2344-1	16B	D6	282	F16	I	

Antigo Croqui: 574-UC / 1.563-UC



PMSP - SJ - PGM - DEPARTAMENTO PATRIMONIAL
USO COMUM

S C M	M O C		MAPOGRAF		CROQUI		FLS.
	Pag.	Coord.	Pag.	Coord.	Cod.	Número	
2344-1	16-B	D-6	282	F-16	1	00574	03/03

Antigo Croqui: 100574/101563

TÍTULO

Loteamento aprovado "Parque Fernanda"

Alvará nº 20.177 de 29/11/1961, modificado pelo alvará nº 26.356 de 17/01/64


Processos: 291/1959 (atual 1980-0.014.039-0) e 8.359/63

Inscrito sob nº 516 a pag. 584, livro 8-O de Registro Especial na 11ª Circunscrição em
24/10/68

Averbado sob nº 1 a margem da transcrição nº 165.185, fls.68 do livro 3DN, em 24/10/68
na 11ª Circunscrição.



Prefeitura do Município de São Paulo
Secretaria da Habitação e Desenvolvimento Urbano - SEHAB
Superintendência da Habitação Popular - HABI

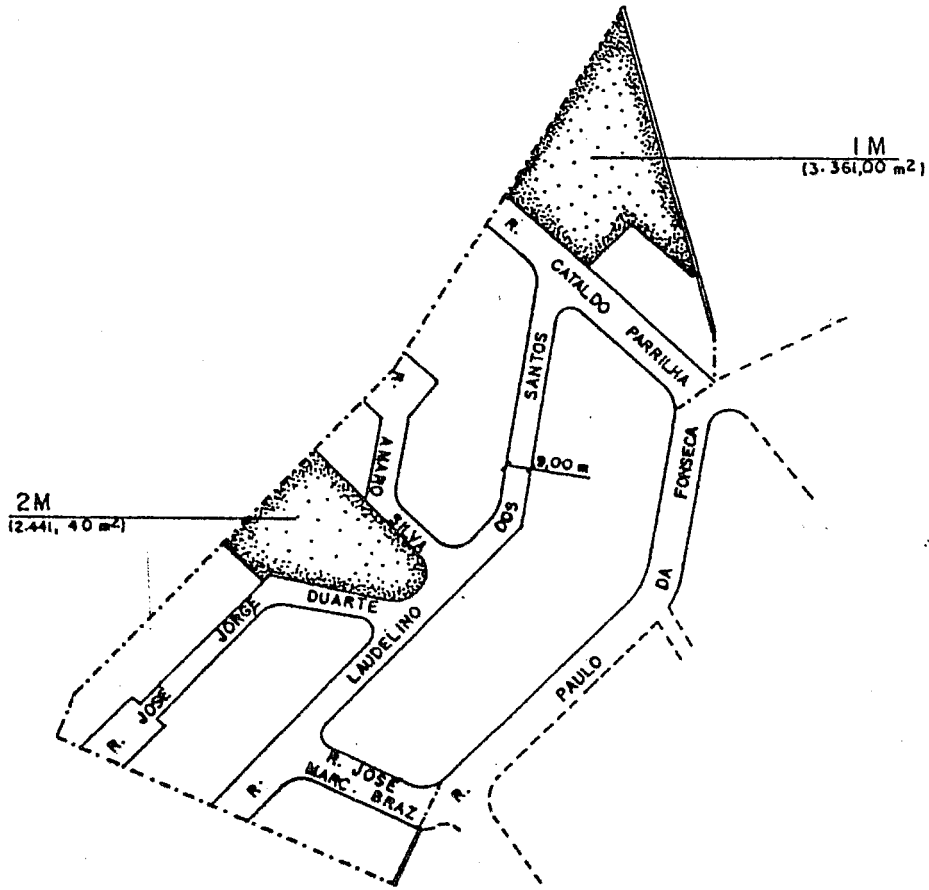
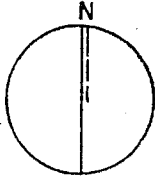


BOA ESPERANÇA

Croquis de PATR

**PMSB - SJ - PGM - DEPARTAMENTO PATRIMONIAL
USO COMUM**

SCM	MOC		MAPOGRAF		CROQUI		FLS.
	Pag.	Coord.	Pag.	Coord.	Cod.	Número	
2344-2	16-C	B-6	284	R-28	I	01993	01/02



LEGENDA :
 - - - - - DIVISA DE ARRUIAMENTO
 - - - - - ALINHAMENTO NAO PERTENCENTE AO CROQUI

PROC. 5391/62

AU-3737

ANDRÉA/96

PATR. N/001

ORIGINAL MONOCROMÁTICO

BOA ESPERANÇA

PMSP - SJ - PGM - DEPARTAMENTO PATRIMONIAL
USO COMUM

S C M	M O C		MAPOGRAF		CROQUI		FLS.
	Pag.	Coord.	Pag.	Coord.	Cod.	Número	
2344-2	16 C	B-6	284	R-28	1	O1993	02/02

TITULO

Loteamento aprovado, denominado "Jardim Boa Esperança"

Alvará 22.434, expedido em 05/09/62


Proc. 5391/62

Prop. Ramez Maddi e outros

Planta AU/15/3737/82

ARR: 762

Averbado sob nº 1 na inscrição 26031, em 29/11/76, no 11º CRI.





Prefeitura do Município de São Paulo
Secretaria da Habitação e Desenvolvimento Urbano - SEHAB
Superintendência da Habitação Popular



BOA ESPERANÇA / ITAMBÉ DO MATO DENTRO / JD. GUARANI

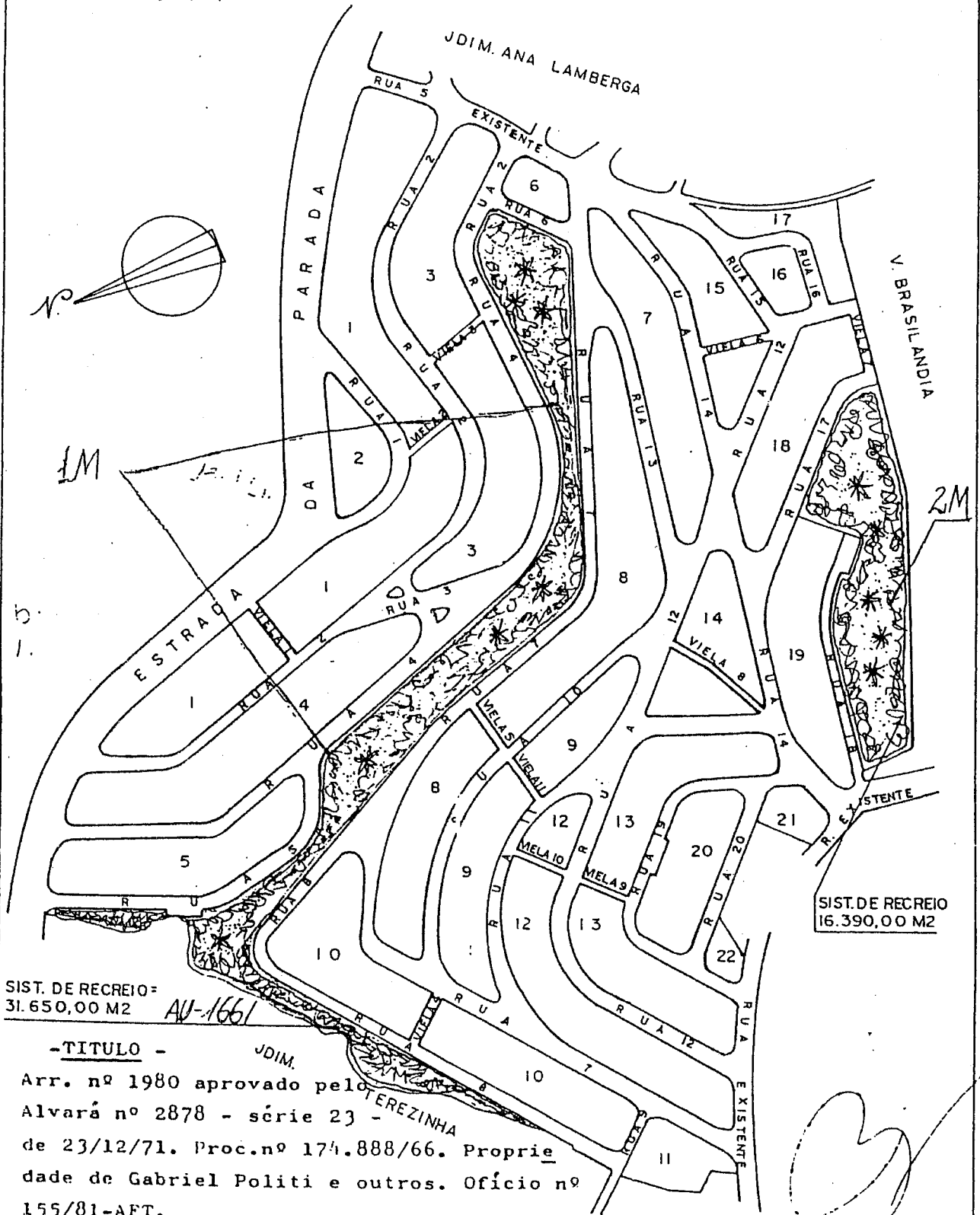
Croquis de PATR

REGIONAL	CADLOG	SETOR	GEGRAN	Nº
AR	FO	3433 - 4	127	98-II-79-4697 ²³
		3435 - 2		102504

LOCAL: JARDIM GUARANI - ESTRADA DA PARADA

BAIRO: BRASILÂNDIA

QD. D-7



SIST. DE RECREIO =
31.650,00 M2

AU-1661

SIST. DE RECREIO
16.390,00 M2

-TITULO -

Arr. nº 1980 aprovado pelo ^{JDIM.} TEREZINHA
Alvará nº 2878 - série 23 -
de 23/12/71. Proc. nº 174.888/66. Proprie-
dade de Gabriel Politi e outros. Ofício nº
155/81-AFT.

BOA ESPERANÇA / ITAMBÉ DO MATO DENTRO

MEMO. N.º 19 / PATR. 05 / 81 - JDIM. GUARANI - ESTR. DA PARADA - 22 / 4 / 81 - CARLOS

LOCAL : ESTRADA DA FARADA

BAIRRO: FREGUESIA DO Ó

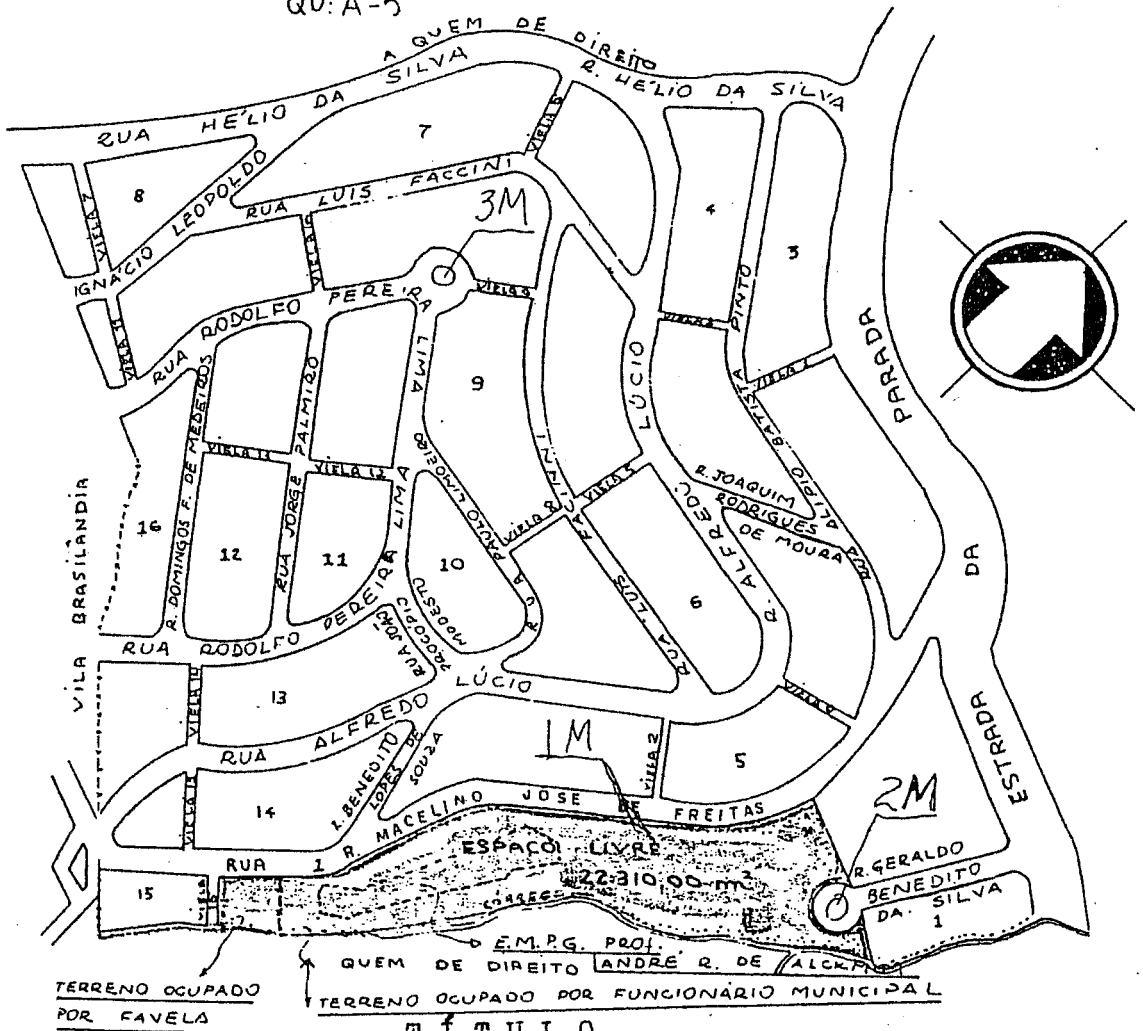
SETOR :

ESTACÕES LIVRES : 22.310m²

Antiga Coopi 315-X

REGIONAL	CADLOG	SETOR	GEGRAN	Nº
AR-FO	3433-4	127	79-46-97-23	315-X
	3435-2			

QD:A-5



T Í T U L O

Arruamento doado por Nassim Elias Nigri e Outros, De Acôrdo com a Escritura de Doação, Lavrada no 25º Tabelião, Livro 158, fls. 358 - em 4/3/71, Processo Nº 136.142/61 - Transcrito sob nº 76.788 Livro 3- CD Fls. 153 na 8ª Circunscrição, em 20/8 /71 AUTO RG

CBS: O presente arruamento, foi aprovado pelo processo 130.629/55, al vará 1.145 - Série 9 de 21/5/56- Planta Nº 15.310 - Arruamento Nº 1.127.

BOA ESPERANÇA / ITAMBÉ DO MATO DENTRO

Processo 136142/61-Freguesia do Ó S.P. 14/4/71. Ruaça e anexos M. Munis

PMSP-SJ-PGM-DEPARTAMENTO PATRIMONIAL
USO COMUM

S C M	M O C		MAPOGRAF		C R O Q U I		FLS.
	Pag.	Coord.	Pag.	Coord.	Cod.	Número	
2442/4	3-C	C-5	383	E-15	104693		02/02


T Í T U L O

Loteamento regularizado, denominado "JARDIM DO RUSSO"

Proc. 10-106.557-79*21

Prop. Plaven Soc. Civil de Planejamento e Vendas LTDA

Planta AU/01/5279/83



RECANTO DA ALEGRIA/BOTAFONDO



Prefeitura do Município de São Paulo
Secretaria da Habitação e Desenvolvimento Urbano - SEHAB
Superintendência da Habitação Popular

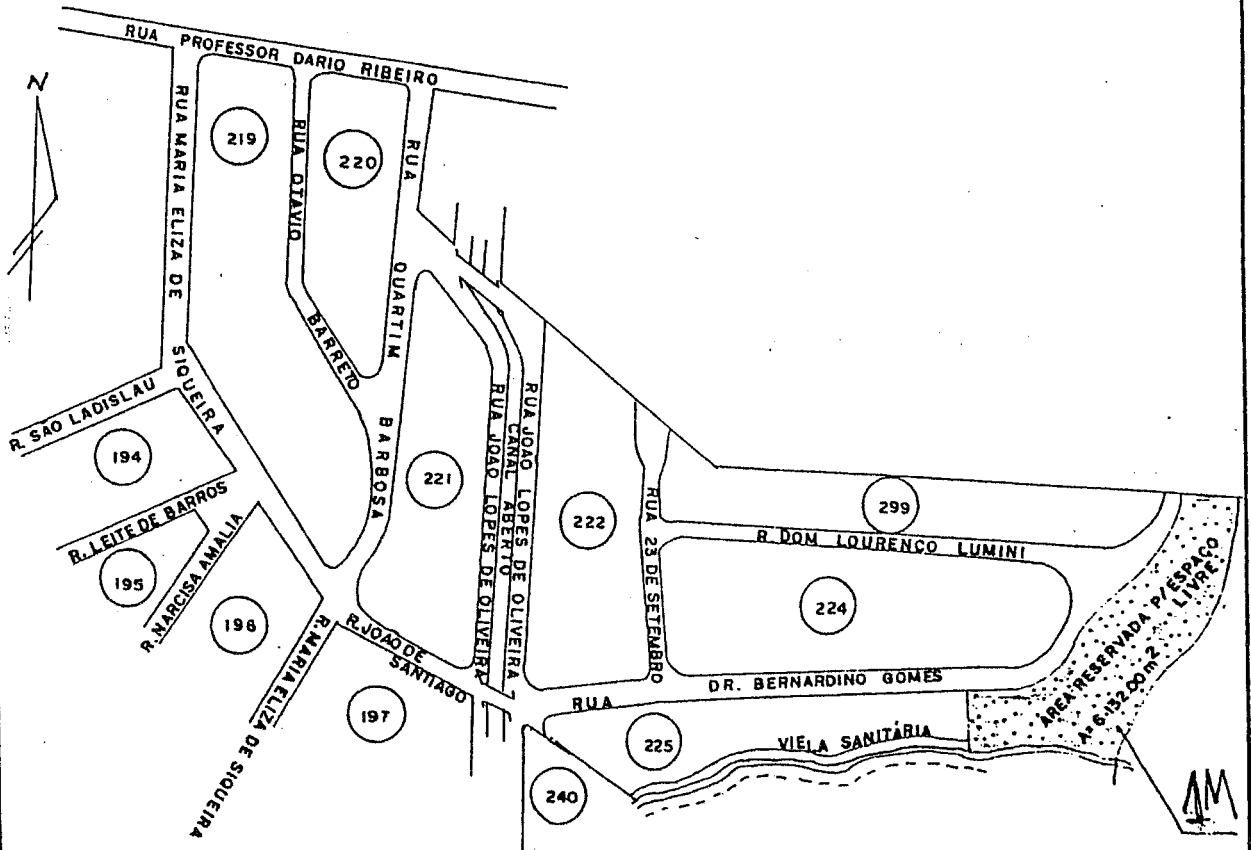


CAIXA D'AGUA

Croquis de PATR

Regional	Gegran	Cad. log	Setor	Croqui
AR - FÓ	98-35	3436/3	75	102847

Local: Vila Santista ^{7F} Antigo Croqui 2847 UC



AV-5050

T Í T U L O

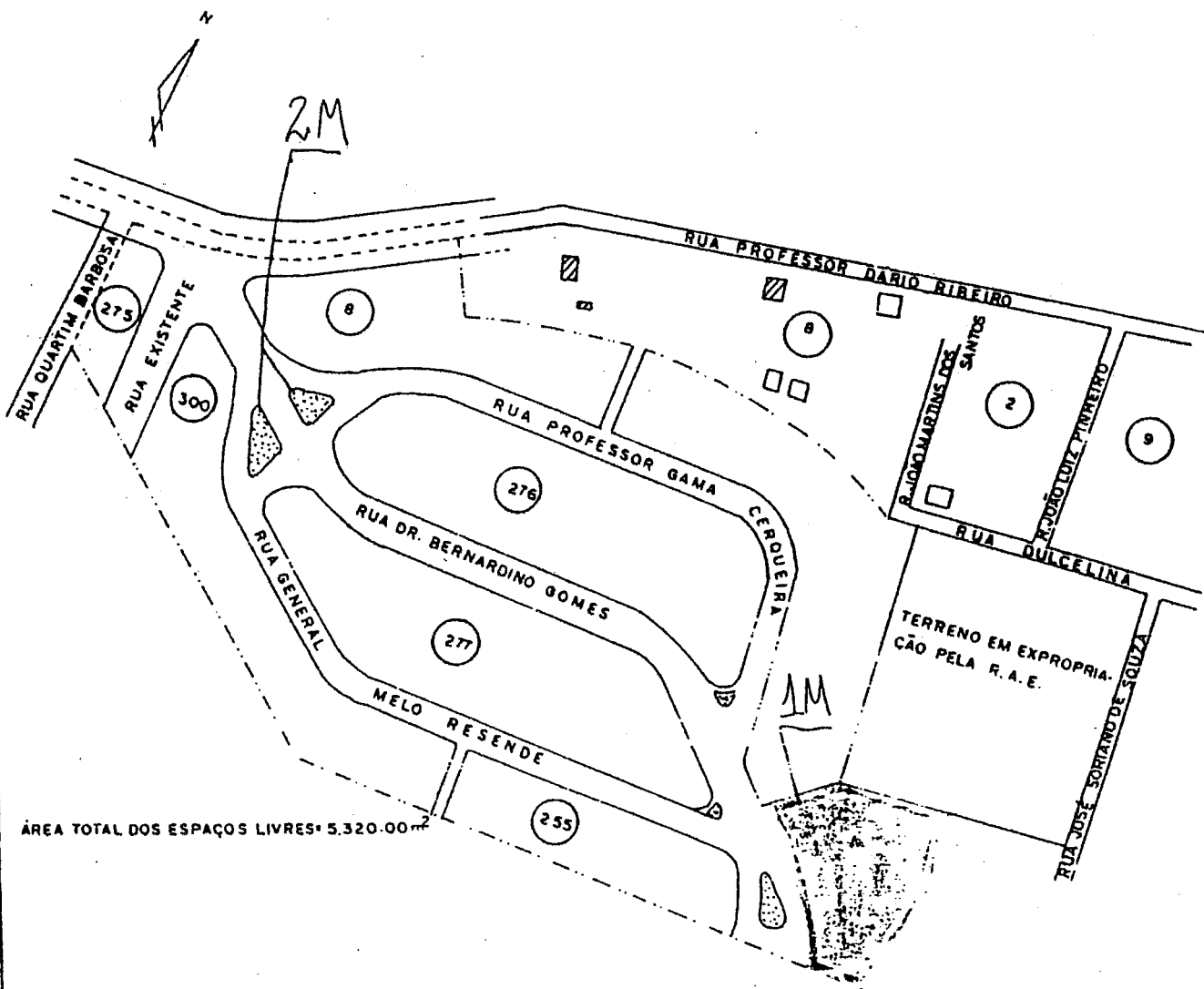
Arruamento 927 aprovado pelo alvará 1278 série 8 em 26/10/56, processo 156256/55, planta 16115.
 Proprietário: Sr. Octávio Barreto e Da. Esther Siqueira Barreto.

Regional	Gebran	Cadlog	Setor	Croqui
AR - PÓ	98-35	3036/3	75	102827

QD. B-4

Local: Rua Stela (Casa Verde)

Antigo Croqui 2827 JC



T Í T U L O

Arruamento 764 aprovado pelo alvará 552 série 5 em 31/10/53, processo 135605/52.

Regularizado pelo alvará 818 série 7 em 07/06/55, processo 191232/54.

Proprietário: Eng^o. Livio Malzoni.



Prefeitura do Município de São Paulo
Secretaria da Habitação e Desenvolvimento Urbano - SEHAB
Superintendência da Habitação Popular

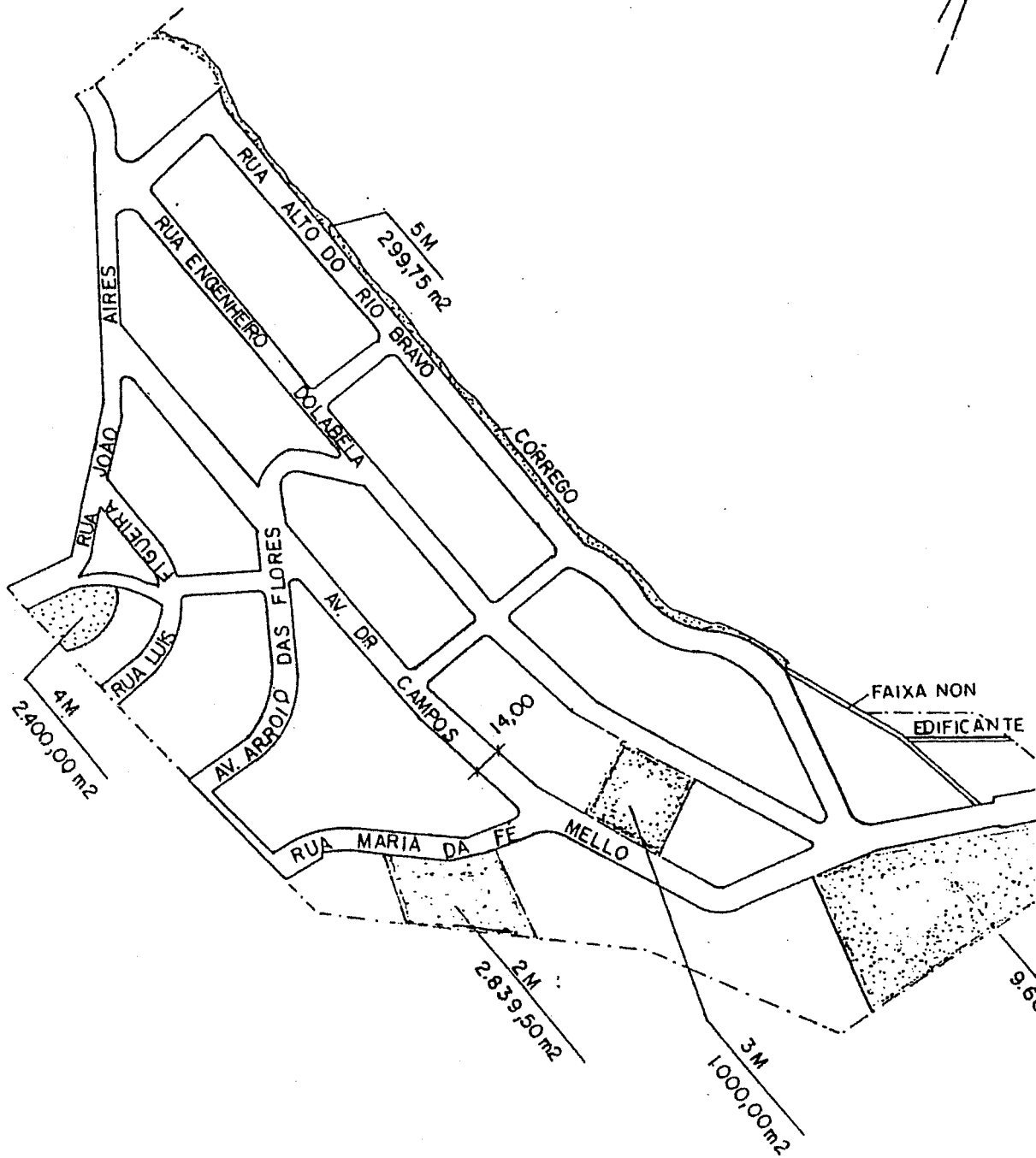


CAMPOS MELLO I, II e JARDIM BANDEIRANTES

Croquis de PATR

P MSP-SJ-PGM-DEPARTAMENTO PATRIMONIAL
USO COMUM

S C M	M O C		MAPOGRAF		C R O Q U I		FL
	Pag.	Coord.	Pag.	Coord.	Cod.	Número	
3433/3	5D	A 4	05	T 28	102344		01 / 1



LEGENDA:

- DIVISA DE ARRUAAMENTO
- ALINHAMENTO NAO PERTENCENTE AO CROQUI

PR 05-001.293.79*03

AJ 01/0500/81

PATR. M/001

ORIGINAL MONOCROMA

JARDIM BANDEIRANTE / CAMPO MELLO I e II

**PMSF - SJ - PGM - DEPARTAMENTO PATRIMONIAL
USO COMUM**

S C M	M O C		MAPOGRAF		CROQUI		FLS.
	Pag.	Coord.	Pag.	Coord.	Cod.	Número	
3433-3	5-D	A-4	005	T-28	1	02344	02/02

Antigo Croqui:

TÍTULO

Loteamento aprovado, denominado "Jardim Bandeirantes"

Alvará de licença 867, série 7, expedido em 16/08/55

Proc. 164.552/53 - Etq. 05-001.292-79*46

Auto de regularização 018, série 2, emitido em 31/10/80

Proc. 05-001.293-79*03 - regularização

Prop. Empresa Imobiliária e Construtora Lutfalla Ltda

Planta AU/01/0500/81

Inscrito sob nº 50, em 30/06/56 no 8º CRI, nos termos do Decreto-Lei 58/37

Averbado sob nº 310, a margem da transcrição 22.490, em 15/09/89 no 8º SRI



Prefeitura do Município de São Paulo
Secretaria da Habitação e Desenvolvimento Urbano - SEHAB
Superintendência da Habitação Popular - HABI



CHÁCARA SANTANA I, II E III

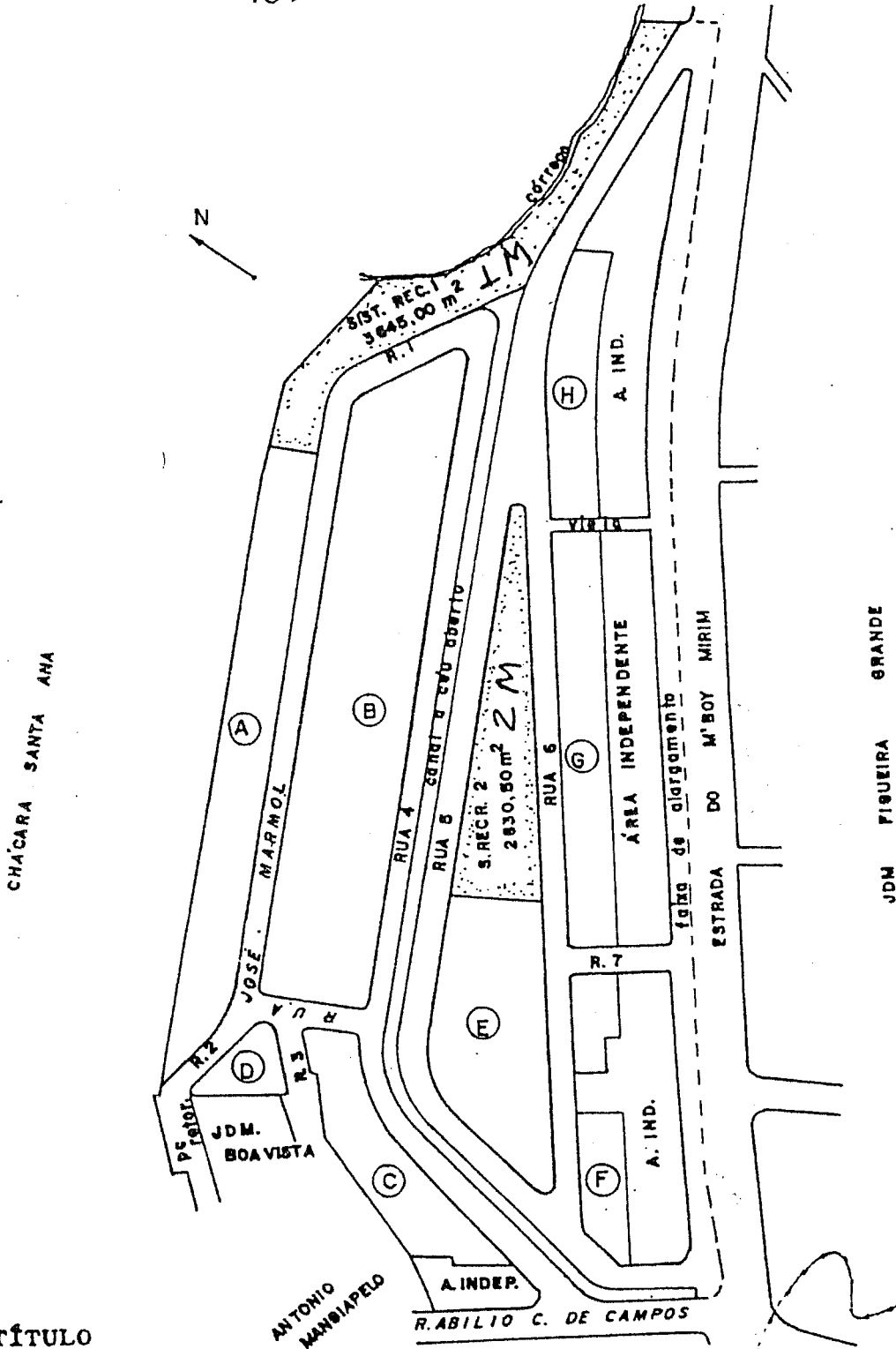
Croquis de PATR

LOCAL - JARDIM KLEIN
 BAIRRO - FIGUEIRA GRANDE
 SUBDISTRITO - SANTO AMARO

Anexo Croqui 2037 UC

REGIONAL	MOC	SETOR	GEGRAN	Nº
AR - CL	3333-1	165	206-11	102037

16D D1



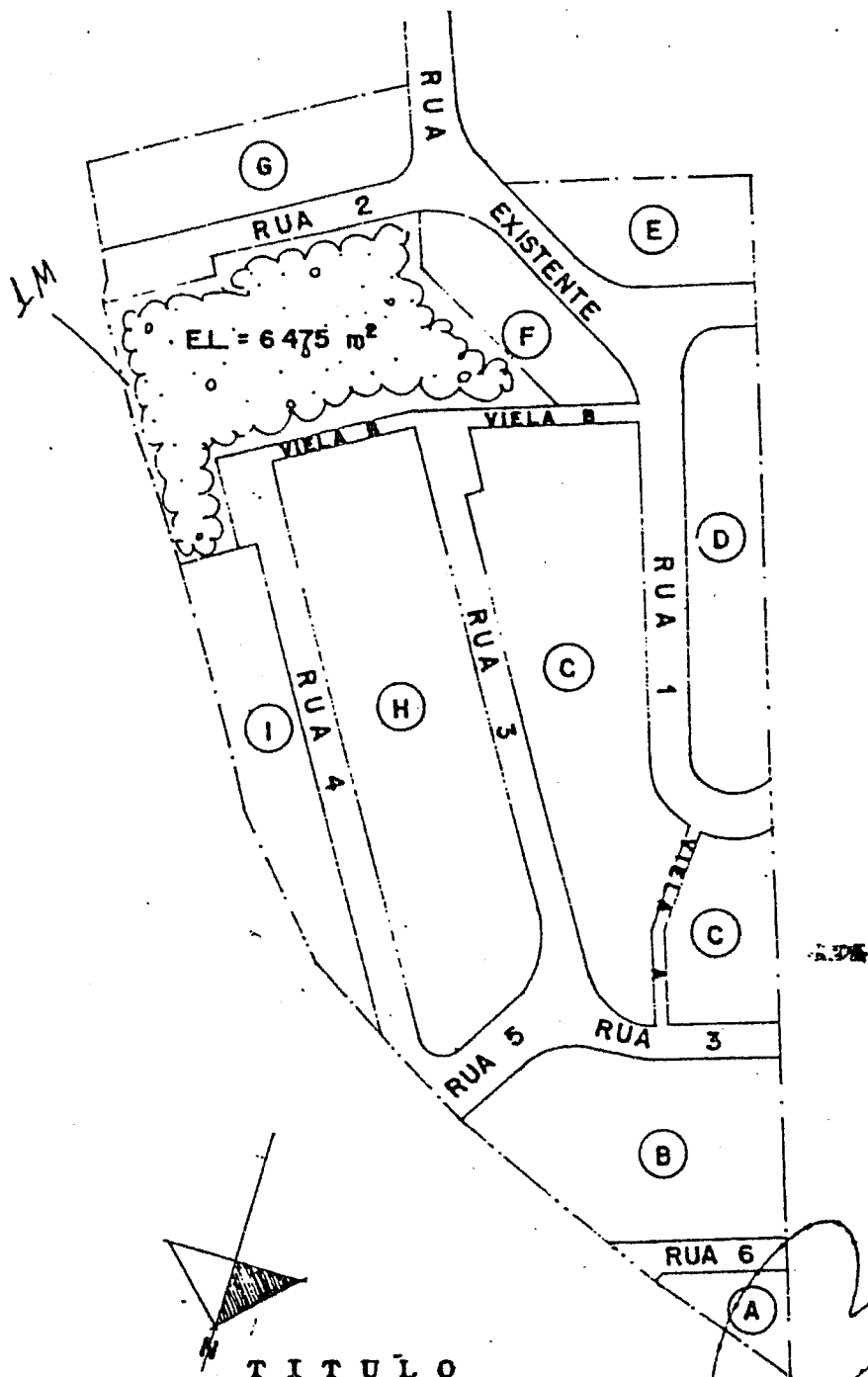
TÍTULO

Arruamento aprovado pelo Alvará nº 41.455 série -, em 21/5/71 Proc.nº 16.196/70, Propriedade de Henrique Klein - Averbado sob nº 3 à margem da transcrição nº 22.284 em 07/08/79 pelo Cartório do 1º Ofício e Juízo de Direito da 1ª Vara, ambos de registros / públicos desta Capital, nos Autos nº 141/79. Planta A-5039.

GEGRAN	MOC	REGION.	SETOR	102861
206-11	3333-1	AR-CL	165	
205-23	2344-2			

GD Antigo Crea 2861 UC

LOCAL: Jd. Boa Vista



TITULO


Logradouros: Rua Hum, Rua Dois, Praça de Retorno Dois, Rua Três, Praça de retorno Três, Praça de Retorno Quatro, Rua Cinco, Rua Seis, Rua Existente, Viela A, Viela B, Sistema de Recreio, todos pertencentes ao arnuamento aprovado p/ Alvará 32.810 - proc. 2.42 9/66 - em 02.12.66 e Planta A - 2024; doado por Gabrielle Canestrelli e sua mulher, e outros conforme escritura de doação lavrada no 1º Cartório de Notas de Diadema - Livro 95 - fls 342 em 15/08/80 e reg. sob nº 1 na matrícula nº 86.736 - 11º Cartório de R.I. em 07/10/80.

PROCESSO Nº 10.014.117 - B4*24 JARDIM BOA VISTA LUIZ GONZAGA 10.9.84

CHACARA SANTANA I, II, III



Prefeitura do Município de São Paulo
Secretaria da Habitação e Desenvolvimento Urbano - SEHAB
Superintendência da Habitação Popular - HABI



CHÁCARA SÃO JUDAS / JARDIM ÂNGELA

Croquis de PATR

USO COMUM

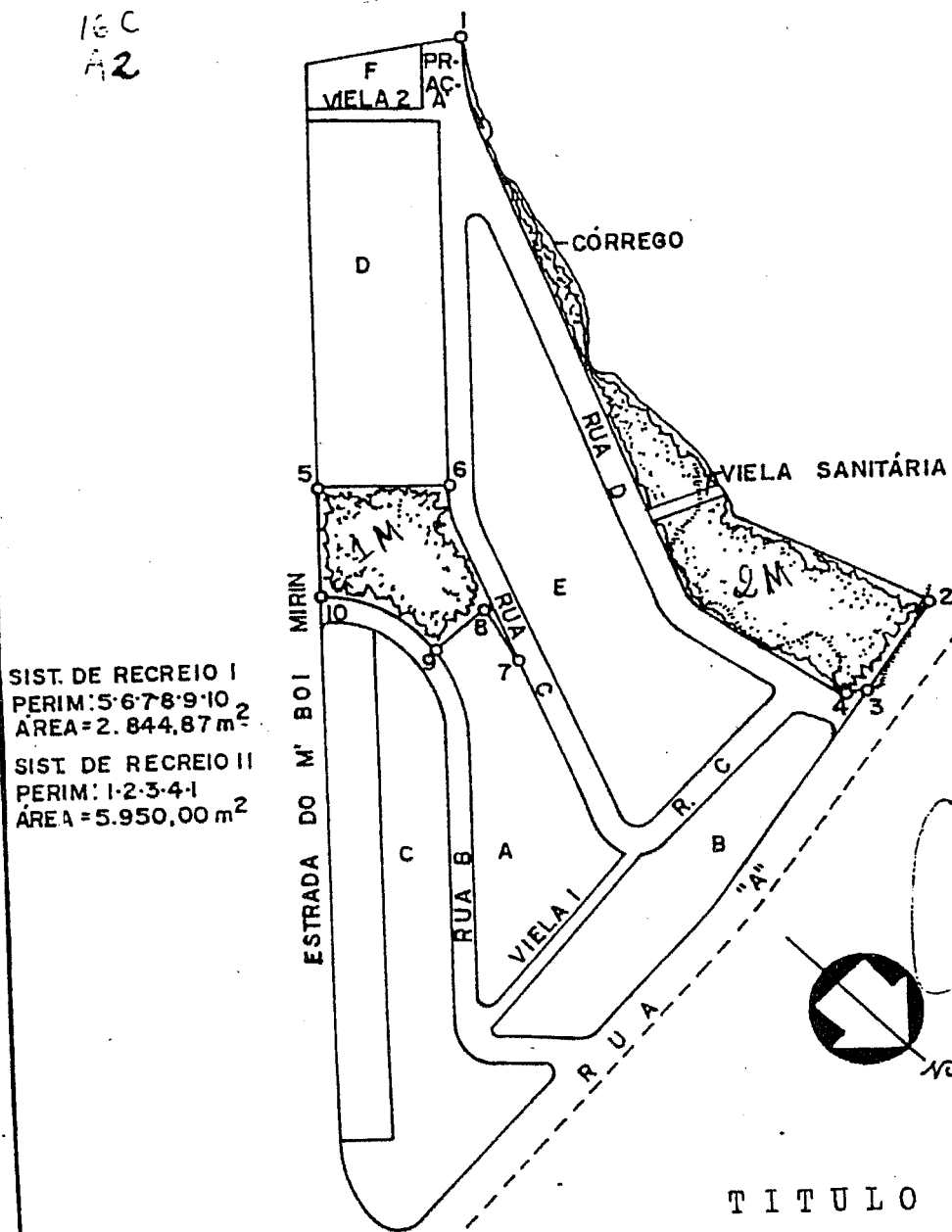
~~EX. 233/21~~

LOCAL: Chácara São Judas
 BAIRRO: Guavirutuva
 SUBDISTRITO: Santo Amaro
 SETOR:
 ESPAÇOS LIVRES

Antigo Croqui 390 JC

REGIONAL	CADLOG	SETOR	GEGRAN	N.º
ARCL	2344-2	182	205-24-25	100390

16C
A2



Arruamento n.º ..., aprovado pelo alvará n.º 26.957 série de 15/04/64, Proc. n.º 5.780/62 - Planta de Doação A1737 - Propriedade dos Srs. Mario Mendes Coimbra e Dario Mendes Coimbra. Inscrição 804 fls.308 - livro 8-V, 11.º Cartorio do Reg. de Imóveis em 15/08/79, Proc. 5.780/62.



Prefeitura do Município de São Paulo
Secretaria da Habitação e Desenvolvimento Urbano - SEHAB
Superintendência da Habitação Popular - HABI



CIDADE ADEMAR / VILA IMPÉRIO

Croquis de PATR



Prefeitura do Município de São Paulo
Secretaria da Habitação e Desenvolvimento Urbano - SEHAB
Superintendência da Habitação Popular - HABI



CIDADE AZUL

Croquis de PATR



Prefeitura do Município de São Paulo
Secretaria da Habitação e Desenvolvimento Urbano - SEHAB
Superintendência da Habitação Popular



CINCO DE JULHO

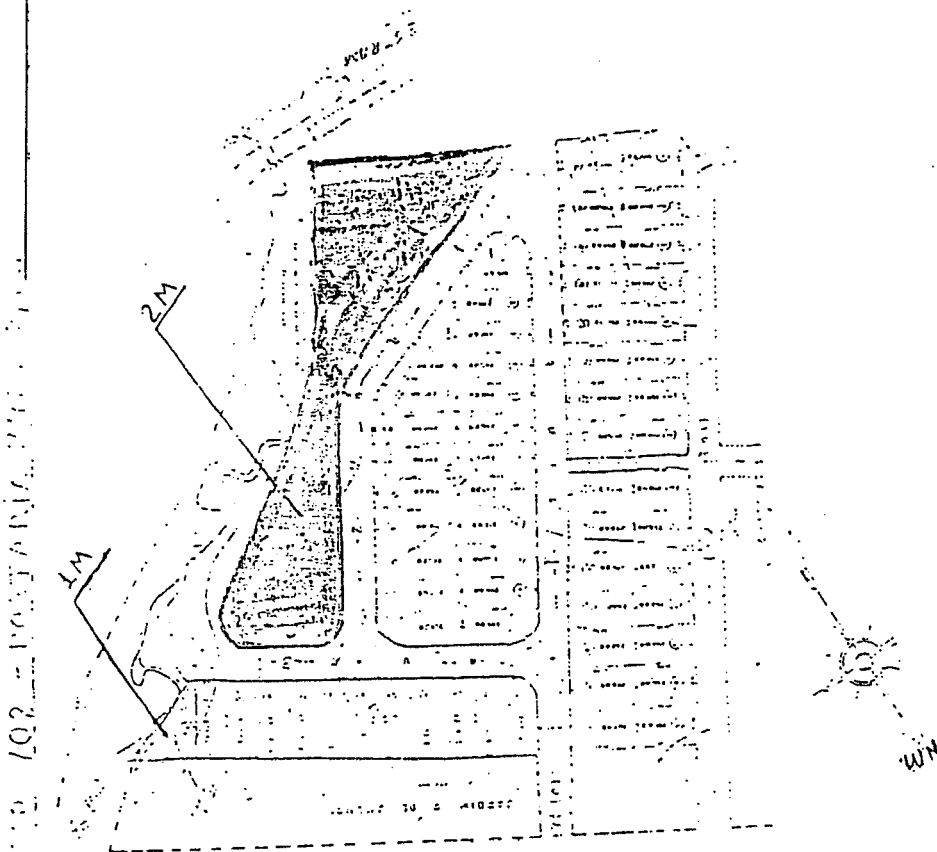
Croquis de PATR

Regional	Mos	Setor	Quad-Conto	Aloteo	Croqui
AR-IG	4315-1	150	C-4		1.00044

Antigo Croqui 4420

LOCAL: JARDIM 9 DE JULHO

SUBDISTRITO: SÃO MATEUS



T I T U L O

Loteamento e Arruamento denominado "Jardim Nove de Julho", regularizado conforme planta AU 05/3758/82, Processo: 10.067.612-79*14.

Inscrito nos termos do Dec-Lei 58/37 sob nº 186 em 18.01.74, pg.48º de livro 8-G de Registro Especial no 9º CRI.

Proprietário: Luiz Carlos de Almeida Cunha e outros.

CINCO DE JULHO



Prefeitura do Município de São Paulo
Secretaria da Habitação e Desenvolvimento Urbano - SEHAB
Superintendência da Habitação Popular

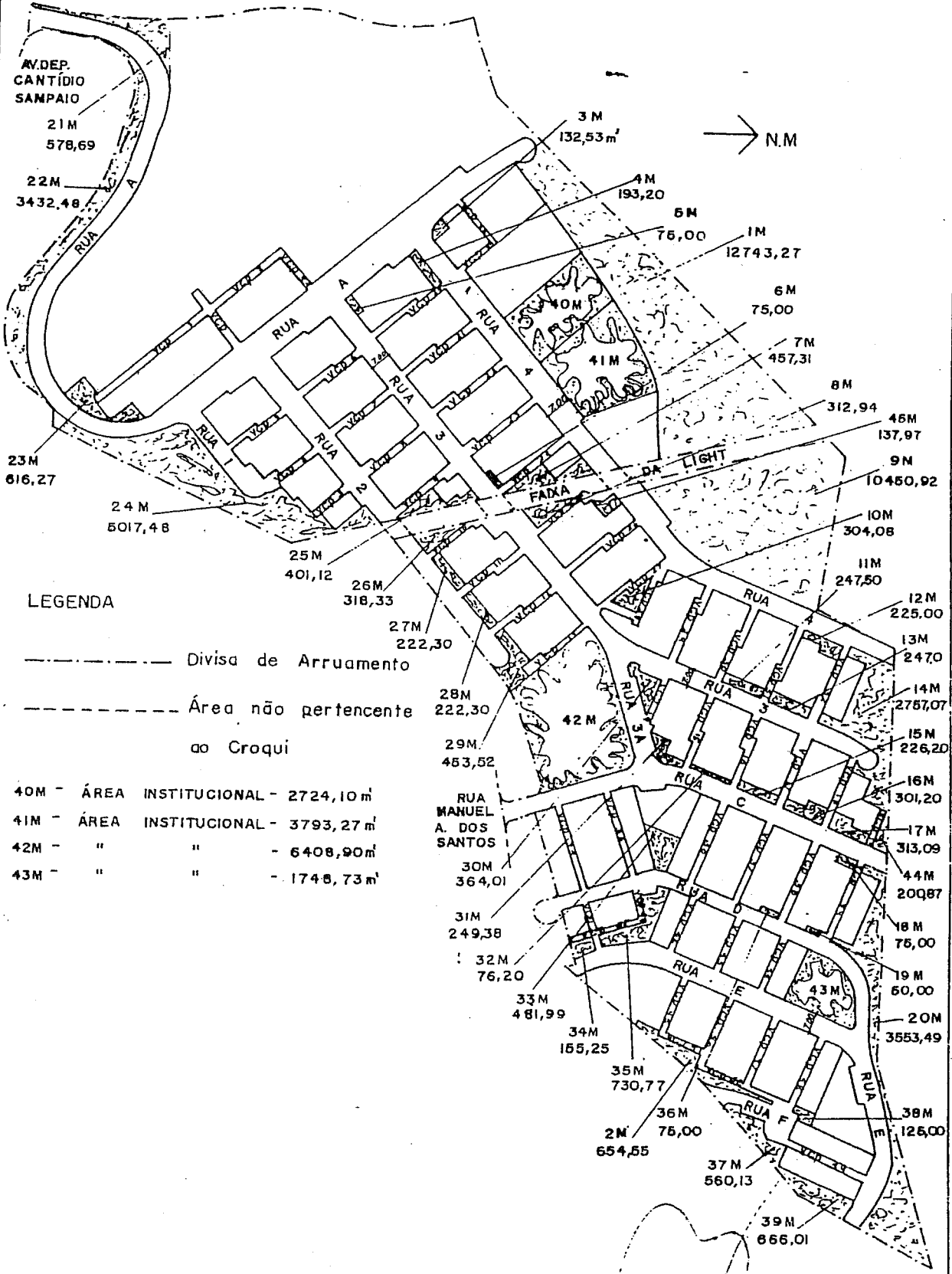


CLARA NUNES

Croquis de PATR

DEPARTAMENTO PATRIMONIAL
USO COMUM

S 6-M	M O C		MAPOGRAF		C R O Q U I		FLS.
	PAG.	COORD.	PAG.	COORD.	COD.	Nº	
3434	5-F	A-1	08	26-R	104401		1/2
ANTIGO CROQUI:							



PROC. - 37.014.138.92/55

ARR 4808

LUILENA

CLARA NUNES

USO COMUM

S C M	M O C		MAPOGRAF		C R O Q U I		FLS.
	Pag.	Coord.	Pag.	Coord.	Cod.	Número	
3434/3	5-F	A-1	08	26-R	104401		2/2

T Í T U L O

Conjunto Residencial "PROMORAR"

Estrada da parada

Auto de Regularização 46.0000.8863 emitido em 06/11/86.

Proc. 05-012.334-85*07


Prop. Cia Metropolitana de Habitação

ARR: 4808

Averbado sob número 03 na matrícula 58379 e 04 na matrícula 58380 em 06/06/89 no 18º cartório de Registro de Imóveis.



Prefeitura do Município de São Paulo
Secretaria da Habitação e Desenvolvimento Urbano - SEHAB
Superintendência da Habitação Popular - HABI



CLARICE / SÃO JOSÉ I

Croquis de PATR

PMSP - SJ - PGM - DEPARTAMENTO PATRIMONIAL
USO COMUM

S C M	M O C		MAPOGRAF		CROQUI		FLS.
	Pag.	Coord.	Pag.	Coord.	Cod.	Número	
2344-2	16-C	C-2	283	M-23	1	01591	02/02

Antigo Croqui:

TÍTULO

Loteamento Aprovado, denominado Vila Maringá

Alvará nº 15.693, emitido em 23/03/60

Processo: 1250/60

Proprietário: Rafael Gorzonzi

ARR: 4389

Averbado a margem da transcrição nº 195.321, livro 3DZ, fls. 249 no 11º CRI



Prefeitura do Município de São Paulo
Secretaria da Habitação e Desenvolvimento Urbano - SEHAB
Superintendência da Habitação Popular



COMPLEXO CELIA / IRENE / ETELVINA

Croquis de PATR

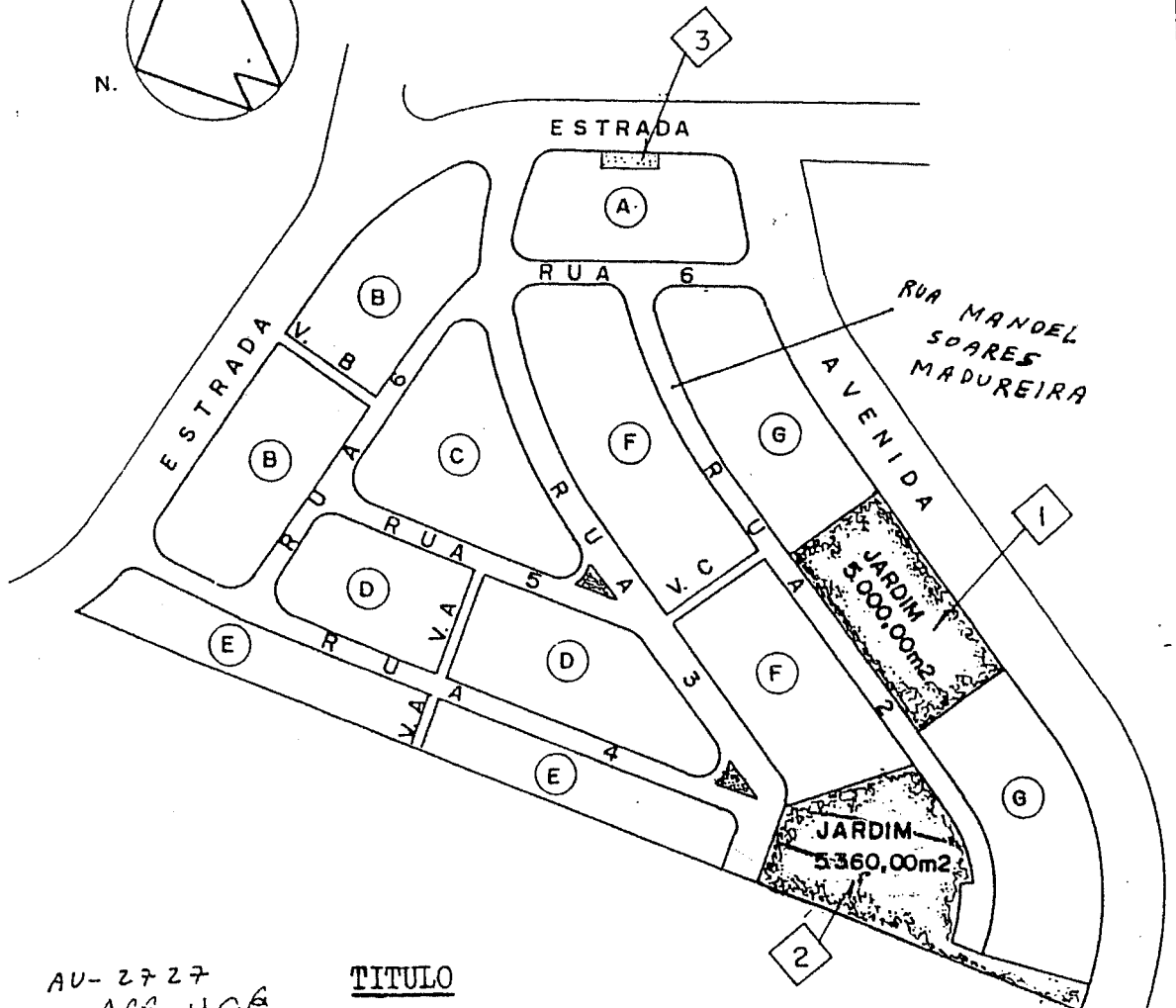
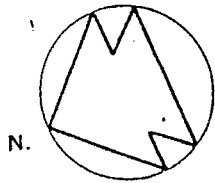
LOCAL: São Miguel

Anhigo croqui 23182c

REGIONAL	CADLOG	SETOR	GEGRAN	Nº
AR 16	43 12 3	1 3 8	122 - 32	102318

QD. = C5

N = NUMERAÇÃO PARA O MICRO



AU- 2727

ARR. JLOE

TITULO

Arruamento e loteamento denominado "Jardim Irene, regularizado conforme planta AU:05/2727/82, aprovado pelo alvará 1122, série 08 de 02.05.56.

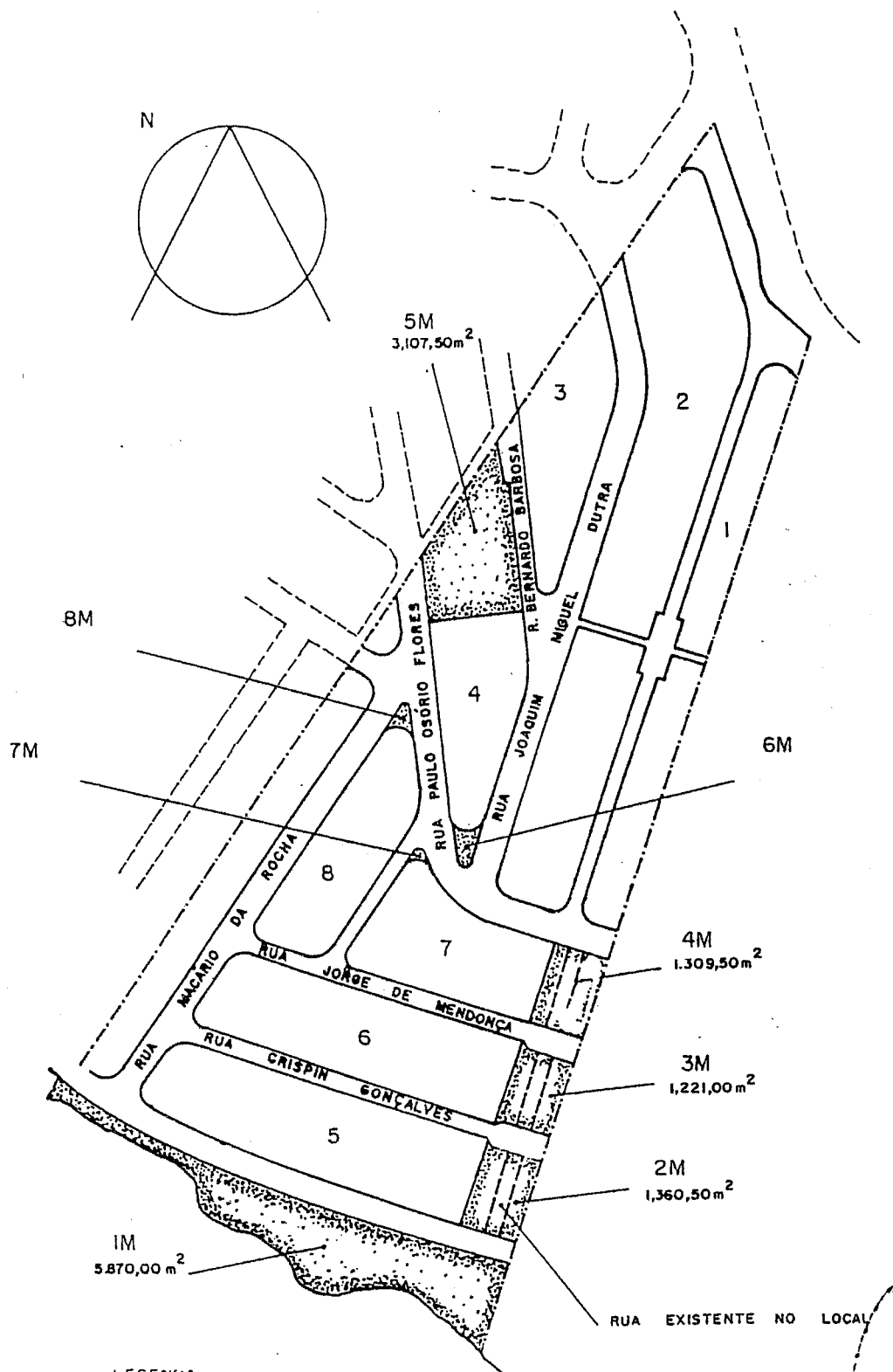
Processo : 08-007.905-79*02.

Loteamento inscrito nos termos do Decreto-Lei 58/37, sob nº50, em 24.10.56, no 9ªCRI.

Proprietário : Celso Alves de Lima.

USO COMUM

S C M	M O C		MAPOGRAF		C R O Q U I		FLS.
4312 / 3	Pag.	Coord.	Pag.	Coord.	Cod.	Número	01 / 02
	90	D5	137	E5	1	01261	
ANTIGO CROQUI 1261-UC							



LEGENDA
 = = = = = DIVISA DE ARRUAMENTO
 - - - - - ALINHAMENTO NÃO PERTENCENTE AO CROQUI

166.603 / 74

DANIEL / 1994

COMPLEXO CÉLIA / IRENE / ETELVINA

PMSB-SJ-PGM-DEPARTAMENTO PATRIMONIAL
USO COMUM

S C M	M O C		MAPOGRAF		C R O Q U I		FLS.
	Pag.	Coord.	Pag.	Coord.	Cod.	Número	
4312-3	09-0	D-05	137	E-05	1	01261	02/02

T Í T U L O

Loteamento regularizado, denominado "Jardim Célia"

Proc. 169.108/71

Prop. Euro de Barros Couto

Doado conforme escritura de doação lavrada em 02/10/73,
livro 937, fls.02 no 15º Tabelião.

Planta AU/05/0386/80

Averbado sob nº 083, à margem da transcrição 89040, livro
3B, fls. 238 em 19/05/81 no 7º CRI.



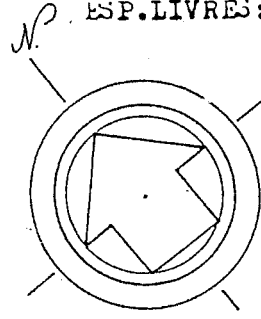
LOCAL: Jardim Célia - Gleba B

BAIRRO: Lageado

SUBDISTRITO: Guaianazes

SETOR: 138

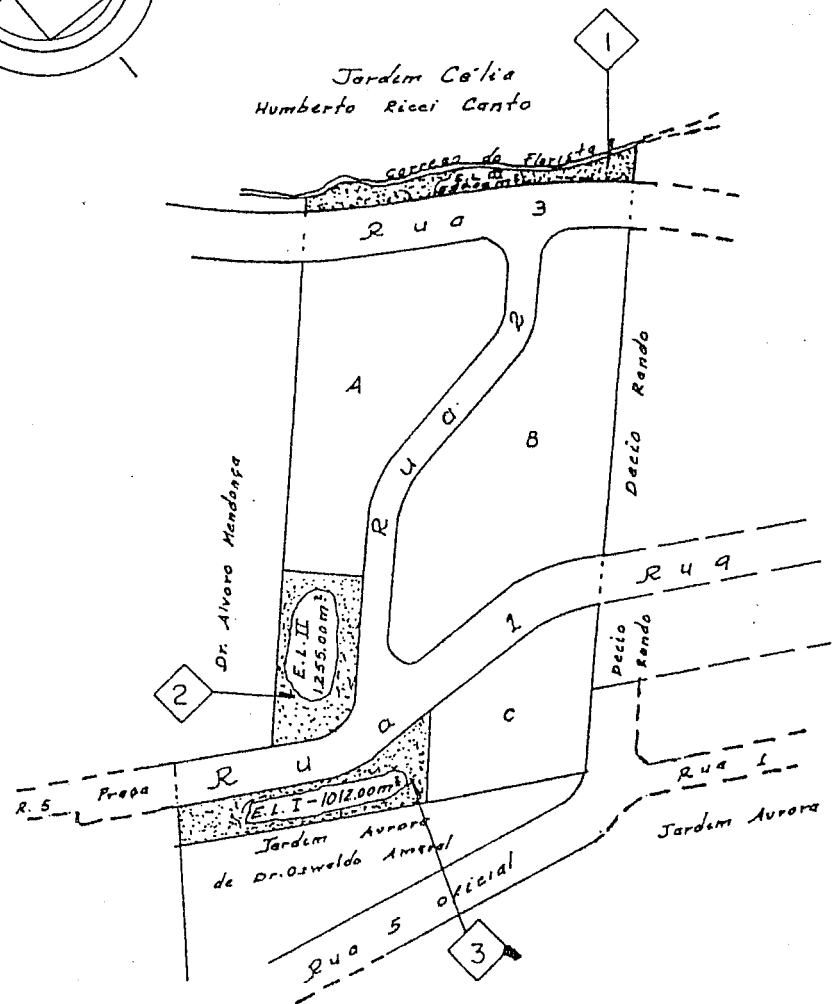
ESP. LIVRES: *Arrendatário 1594 UC*



REGIONAL	CADLOG	SETOR	G. GRAN	N.º
AR — 1G	4312 — 3	138	122 — 35	1594 UC

90 QP. = C4

= NUMERAÇÃO A SER ADOTADA EM FUNÇÃO DO MICRO.



TÍTULO

Arruamento e Loteamento denominado "JARDIM CÉLIA", regularizado conforme Planta AU 05/5174/82, aprovado conforme Alvará nº 3.158, expedido em 08/06/1976.

Escritura de Doação lavrada no 17º Cartório de Notas, lv. 1.513, às fls. 185, em 24/11/76, registrado sob nº 1, na matrícula 4.925 lv.23de Registro Geral, em 30/12/1976, no 7º CRI - IROC: 05-000. 378-79*29.- Planta "A"-4011

PROPRIETÁRIO: HUMBERTO RICCI CANTO.

Arrendatário

Proc. 186.994/71 Jardim Célia Gleba B 20-01-77
 COMPL. CÉLIA/IRENE



Prefeitura do Município de São Paulo
Secretaria da Habitação e Desenvolvimento Urbano - SEHAB
Superintendência da Habitação Popular



COMPLEXO VERGUEIRINHO/ NOVA DIVINÉIA

Croquis de PATR

LOCAL:- CIDADE SÃO MATHEUS (2ª PARTE)

BAIRRO:- GUIANAZES

DISTRITO:- GUIANAZES

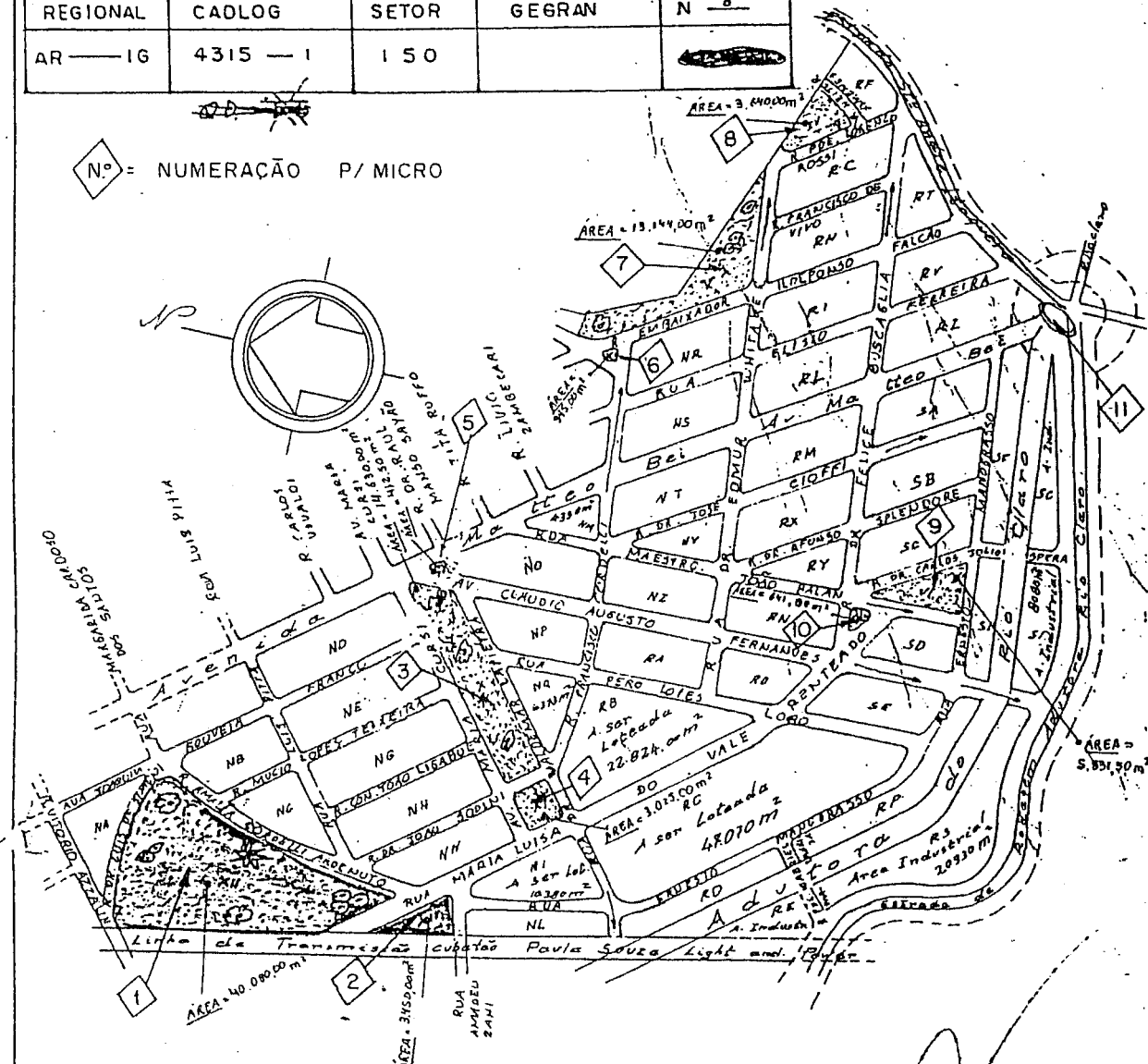
SETOR:- 150

12M
A4

Antigo Condomínio 471-01

REGIONAL	CAOLOG	SETOR	GEGRAN	Nº
AR — IG	4315 — I	150		

Nº = NUMERAÇÃO P/MICRO



TÍTULO

Loteamento e Arruamento nº 647 denominado "CIDADE SÃO MATHEUS", aprovado conforme Alvarás nºs. 299, série 3, e 300, série 3, expedidos em 24/12/1951, o primeiro através do proc: 142.784/49 e o segundo através do proc: 142.748/49.

Inscrito sob nº 26, nos termos do DL= 58/37, fls. 524, lv. 8-Auxiliar, em 23/04/52, no 9º CRI.

PROPRIETÁRIO: SOCIEDADE CIVIL DE TERRENOS CIDADE SÃO MATHEUS.

COMPLEXO VERGUEIRINHO / NOVA DIVINEIA

Mem 203/0033/71 Cidade São Matheus 19-1-72 Edig & Foz 12.F.



Prefeitura do Município de São Paulo
Secretaria da Habitação e Desenvolvimento Urbano - SEHAB
Superintendência da Habitação Popular



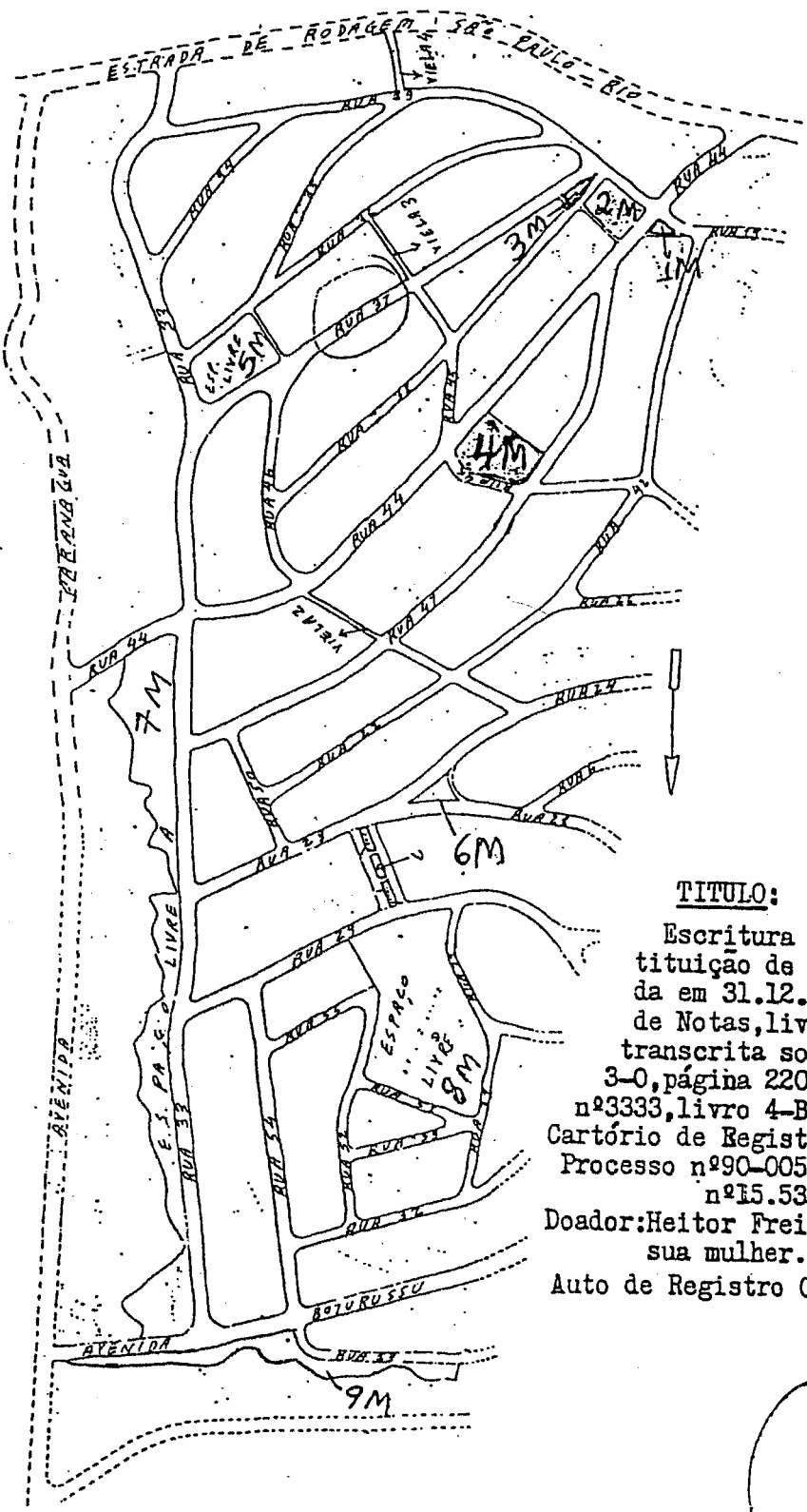
DARIO DA COSTA MATOS

Croquis de PATR

ANTIGO PROJETO E.A.A. 10

7M ES	Region: L	Moc	Sector	Quadricula	Georam	Craavi
	AR-ME	4435-3	III	A-6	121.12.13 101.35.36	100544

PAT. n. 702 - PORTARIA 373/SJ/86



TITULO:

Escritura de Doação e Ins-
tituição de Servidão, lavra
da em 31.12.48, no 23º Tabelião
de Notas, livro 71, folhas 29vº
transcrita sob nº 22.440, livro
3-0, página 220, e inscrita sob
nº 3333, livro 4-B, folhas 237, no 12º
Cartório de Registro de Imóveis.
Processo nº 90-005.964-80*86 (capa
nº 15.532/49)
Doador: Heitor Freire de Carvalho e
sua mulher.
Auto de Registro Geral nº 3880



Prefeitura do Município de São Paulo
Secretaria da Habitação e Desenvolvimento Urbano - SEHAB
Superintendência da Habitação Popular



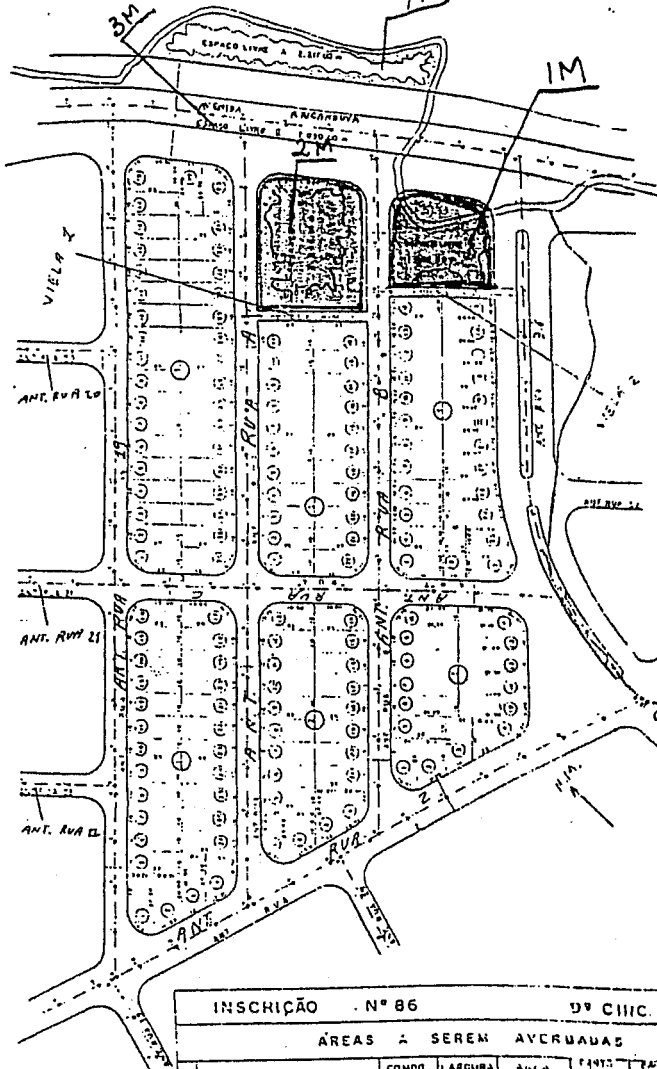
DOIS DE MAIO

Croquis de PATR

REGIONAL	Moc	Setor	Quadricula	Segmento	Croqui
AR-IG	4315-I	150	21		103161

LOCAL: "Jardim 4 de Julho"

Amoço croqui 33632c



TITULO

Arruamento e loteamento denominado "Jardim 4 de Julho", regularizado, conforme planta LU:05/5039/62, processo 10-067.066-78*10, inscrito nos termos do Decreto Lei 58/37, sob nº26, às folhas 237 do livro 8-C, no 9º CRH, em 11/06/60.

Proprietário:

Gracia Cantieri e Serafim João Francosconi e es poss.

PATR 702 - PORTARIA 373/SJ/86

INSCRIÇÃO Nº 86		Dº CIHC	
ÁREAS A SEREM AVERBUADAS			
NOME	COMPR	LARGURA	ÁREA
RUA D	350,00	10,00	3.500,00
RUA A	320,00	10,00	3.200,00
RUA B	280,00	10,00	2.800,00
RUA C	199,00	12,00	2.388,00
VIELA 1	50,00	4,00	200,00
VIELA 2	48,00	4,00	192,00
RUA E	220,00	16,00	3.520,00
SUB. TOTAL 1			15.996,40
ESPAÇO LIVRE C			2.943,14
ESPAÇO LIVRE D			1.550,00
ESPAÇO LIVRE B			2.030,00
ESPAÇO LIVRE A			2.717,00
SUB. TOTAL 2			
TOTAL			24.149,40



DOIS DE MAIO



Prefeitura do Município de São Paulo
Secretaria da Habitação e Desenvolvimento Urbano - SEHAB
Superintendência da Habitação Popular



ENTRE RIOS I

Croquis de PATR

S C M	M O C		MAPOGRAF		C R O Q U I		FLS.
	Pag.	Coord.	Pag.	Coord.	Cod.	Número	
3322/2	8-L	B-4	103	H-15	100141		02/02

T Í T U L O

Loteamento não aprovado, denominado "VILA BUENOS AIRES"

Proc. 23.727/63

Prop. Sociedade Popular Ltda

Oficializado pela lei 5969/62

Planta A-825 de Patr.

Inscrito sob nº 89, fls. 235, livro 8, em 06/09/1939,
nos termos do Decreto-Lei 58/37, no 3º CRI.

ENTRE RIOSI

PATR. M/001

ORIGINAL MONOCROMÁTICO



Prefeitura do Município de São Paulo
Secretaria da Habitação e Desenvolvimento Urbano - SEHAB
Superintendência da Habitação Popular



ESPERANÇA / CIDADE DA CRIANÇA

Croquis de PATR

PMSP-SJ-PGM-DEPARTAMENTO PATRIMONIAL
USO COMUM.

S C M	M O C		MAPOGRAF		C R O Q U I		FLS.
	Pag.	Coord.	Pag.	Coord.	Cod.	Número	
2442/4	3-C	C-5	383	E-15	104693		02/02

T Í T U L O

Loteamento regularizado, denominado "JARDIM DO RUSSO"

Proc. 10-106.557-79*21

Prop. Plaven Soc. Civil de Planejamento e Vendas LTDA

Planta AU/01/5279/83

PATR. M/001

ORIGINAL MONOCROMÁTICO
CIDADE DA CRIANÇA



Prefeitura do Município de São Paulo
Secretaria da Habitação e Desenvolvimento Urbano - SEHAB
Superintendência da Habitação Popular



ESPERANTINÓPOLIS / NHOCUNÉ

Croquis de PATR

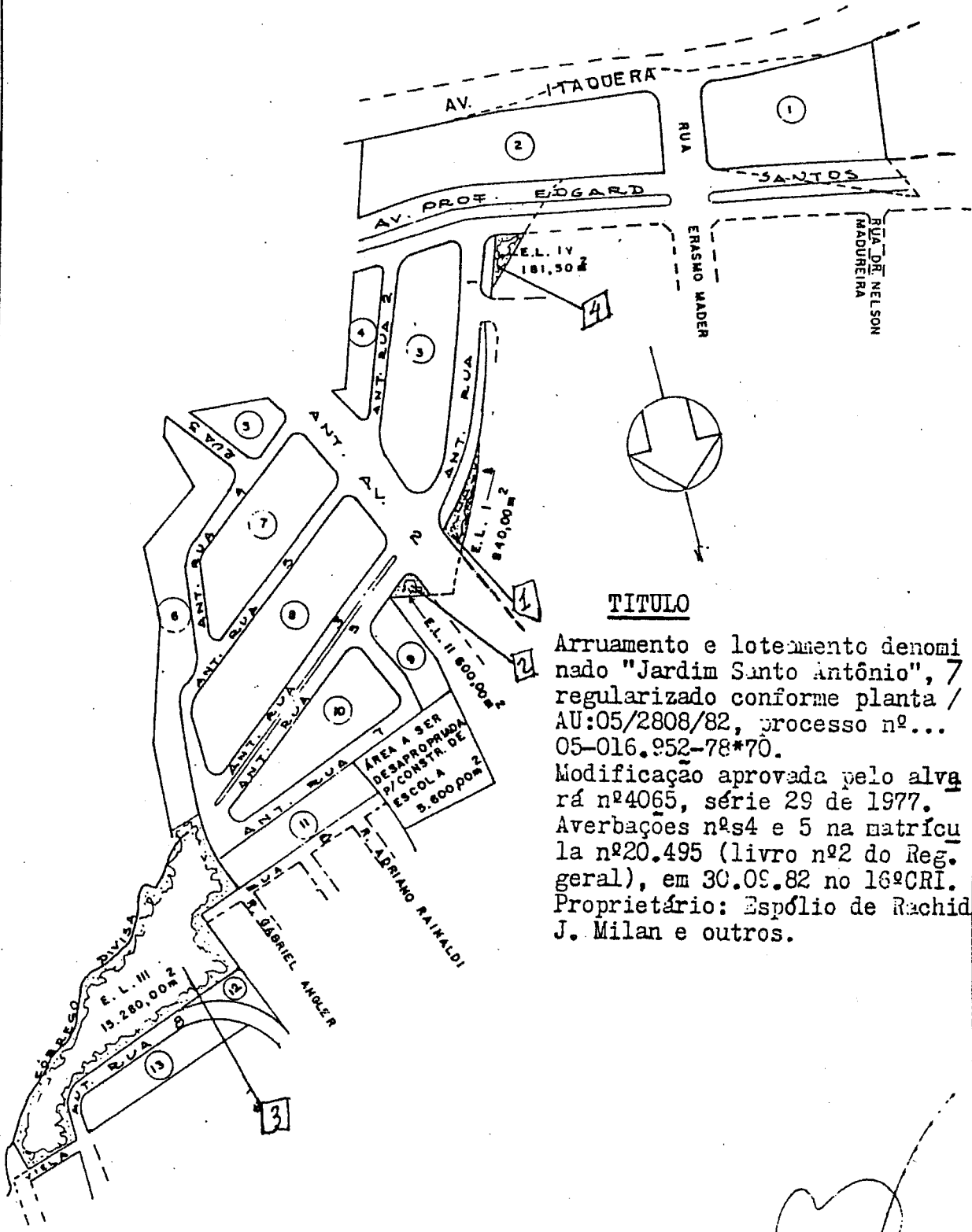
REGIONAL	MOC	SETOR	GEGRAN	Nº
AR-IG	4313-1	143 113	142-11-12	102457

QD = CZ

LOCAL: Vila Nhocuné - Estrada de Itaquera

SUBDISTRITO: Itaquera

QUADRAS: 14-310-13



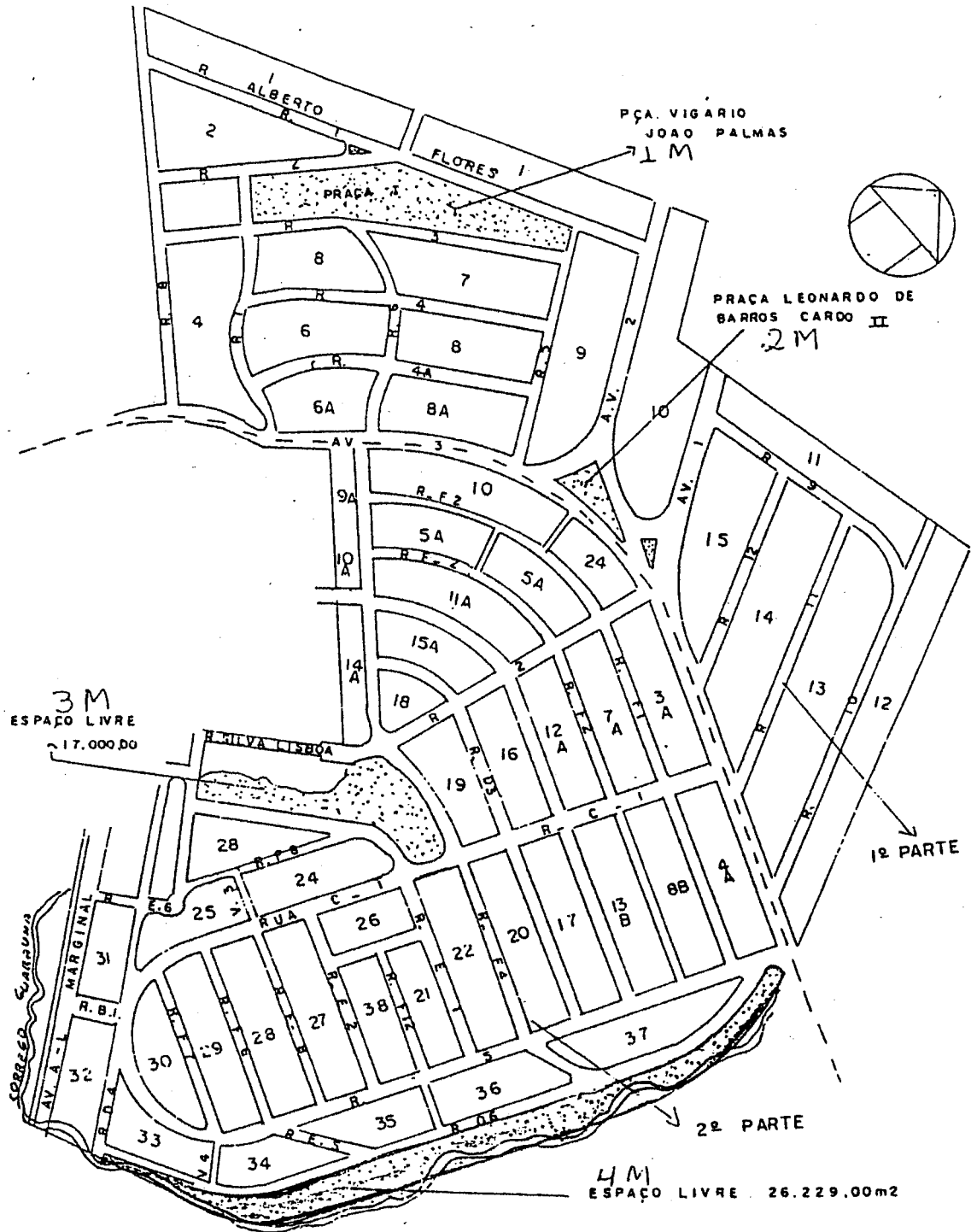
TITULO

Arruamento e loteamento denominado "Jardim Santo Antônio", 7 regularizado conforme planta / AU:05/2808/82, processo nº... 05-016.952-78*70. Modificação aprovada pelo alvará nº4065, série 29 de 1977. Averbações nºs4 e 5 na matrícula nº20.495 (livro nº2 do Reg. geral), em 30.09.82 no 16ºCRI. Proprietário: Espólio de Rachid J. Milan e outros.

Ampliação Projeto SOT 712

MOC = 4313-1

Local: Vila NHocuné
Subdistrito: Vila Matilde
Setor: 113



T I T U L O

(vide folha anexa)

100105-A

T I T U L O

1ª Parte

Arruamento nº 521, aprovado pelo Alvará nº 41 de 21.09.46
Proc. nº 83.653/41 - Planta P. 3.773-A=A4 - Propriedade
de Sociedade Construtora de Imóveis S/A.

Doado conforme Escritura de Doação e Instituição de Servi-
dão lavrada em 07.10.46, nas notas do 21º Tabelião, no li-
vro 11, á fls. 133.

Transcrito sob nº 1.83536, em 13.12.46, na 9ª Circunscri-
ção, no lv.4.a, á fls.206 e sob 17.750, em 13.12.46, na
Circunscrição, no lv.3.M á fls.61 - Proc. nº 63.915/48.

AUTO REGISTRO GERAL Nº 3.637.

IMPORTANTE: A doação compreende apenas a parte designada
como 1ª Parte. Quanto á parte designada como
2ª Parte não foi arruada de acordo com a Plan-
ta da doação, tendo sido vendida a terceiros
e arruada de acôrdo com a planta aprovada pe-
lo Proc. 171.715/56. O Proc. 141.554/51 está
tratando da escritura de reti-ratificação da
doação, devido a uma diferença de metragem,
havida no levantamento da área designada co-
mo 1ª Parte.

2ª Parte

Arruamento nº 521, aprovado pelo Alvará nº 566, série 10
de 25.06.58, Proc.171.715/56 - Planta de Urb.0002 nº
18.093 - Propriedade de José Abreu Figueiredo e Outros.

1ª Parte

Arruamento nº 521, objeto de modificação - Proc.....
171.715/41 - Alvará nº 1.566 - Série nº 10 em 25.06.58.
Os arruamentos foram Inscritos de acordo com o Decreto-
Lei nº 58/37, sob. nº 22 na 9ª Circunscrição em 1.6.50

At. 3789



Prefeitura do Município de São Paulo
Secretaria da Habitação e Desenvolvimento Urbano - SEHAB
Superintendência da Habitação Popular



FIGUEIRA DA POLINÉSIA

Croquis de PATR

S C M	M O C		MAPOGRAF		CROQUI		FLS.
	Pag.	Coord.	Pag.	Coord.	Cod.	Número	
4435-3	7-M	D-5	77	J-09	1	00019	03 / 04

Antigo Croqui:

TÍTULO

TITULO I

Loteamento aprovado, denominado "Jardim Matarazzo"

Alvará de licença 68, série 2, expedido em 12/01/50

Proc. 43.729/44

Modificado através do alvará 587, série 6, expedido em 12/01/54

Proc. 23.102/53

Prop. S/A - Indústrias Reunidas Francisco Matarazzo

Arr: 573

TITULO 2

Praça de Retorno e Rua Existente atual Tiritana

Doado conforme escritura de doação lavrada em 08/01/74, livro 692, fls. 22, no 20º Tabelião

Processos nºs: 68.135/74 e 561.102/71 atual 1979-0.025.836-1

Outorgante Doador: Rafaelli S/A Adm. Participação e Imóveis

Transcrita sob nº 132.410, livro 3-CO, fls. 202, em 24/01/74, no 12º CRI.

Regularizada pelo Alvará nº 3176 série 28 em 1976 pelo proc. nº 561.102/71 atual 1979-0.025.836-1

PMSP - SJ - PGM - DEPARTAMENTO PATRIMONIAL
USO COMUM

S C M	M O C		MAPOGRAF		CROQUI		FLS.
	Pag.	Coord.	Pag.	Coord.	Cod.	Número	
4435-3	7-M	D-5	77	J-09	1	00019	04/ 04

Antigo Croqui:

TÍTULO

TÍTULO 3

Trata de reversão do referido Espaço Livre 7M com área de 3.000,00 m2 do loteamento aprovado para doação à Mitra, tendo em vista a Igreja construída no local.

Através do processo nº 90-003.468-81*26 que foi deferido em 28/02/97

PATR. M/001

08/03/99

DISK. Nº UC-1

ORIGINAL MONOCROMÁTICO

FIGUEIRA DA POLINÉSIA



Prefeitura do Município de São Paulo
Secretaria da Habitação e Desenvolvimento Urbano - SEHAB
Superintendência da Habitação Popular - HABI

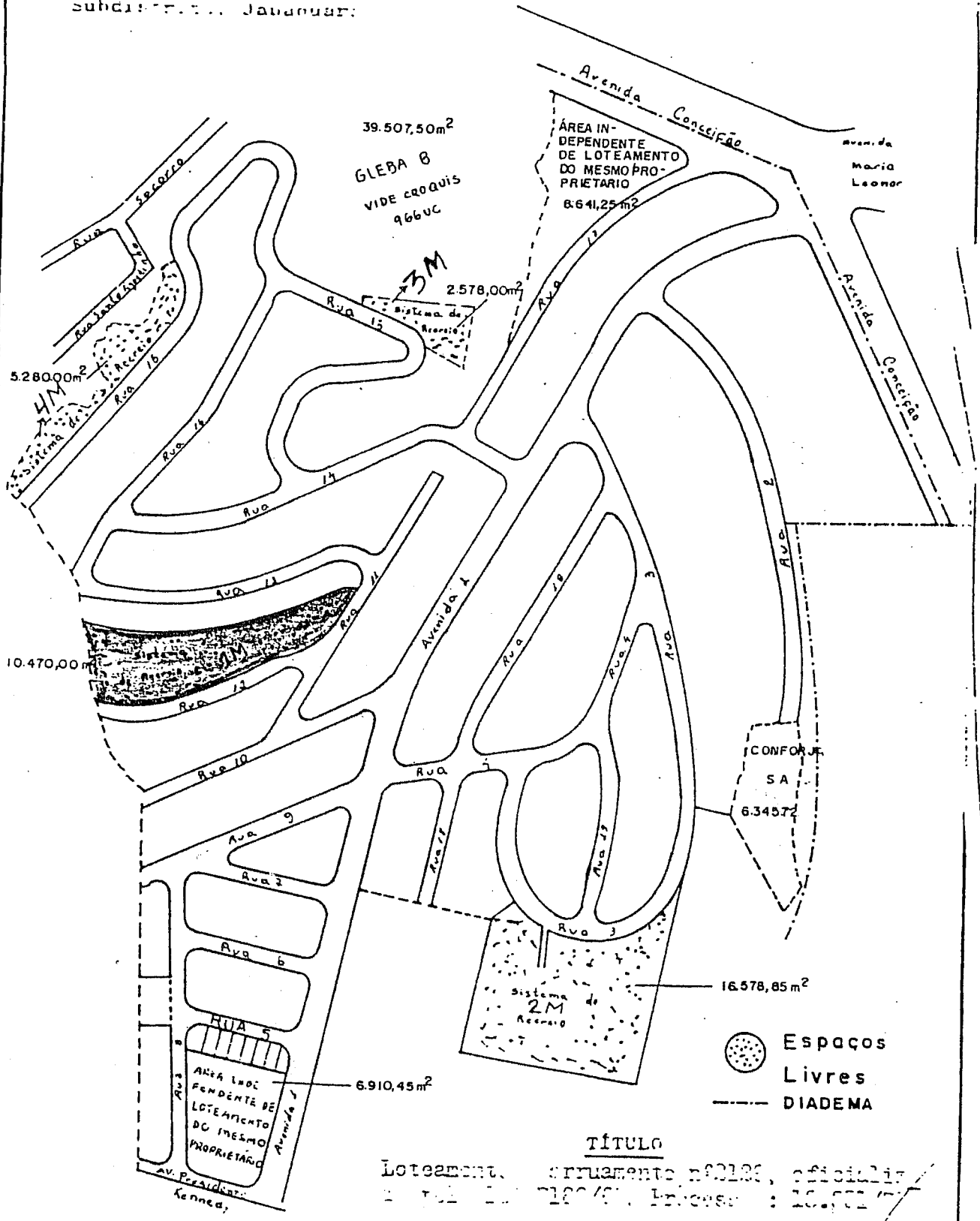


FRANCISCO ALVARENGA (CONSTANTINO DE ABREU I)

Croquis de PATR

Regional	MOC	Setor	Quadricula	Georant	Croqui
AR-VN	2334-2	172		207-27-26	100004

Local: Vila Elida
 subdistrito: Jandaia



TÍTULO
 Loteamento, arruamento nº 0120, oficializado em 19/11/1964, processo nº 10.001/64



Prefeitura do Município de São Paulo
Secretaria da Habitação e Desenvolvimento Urbano - SEHAB
Superintendência da Habitação Popular

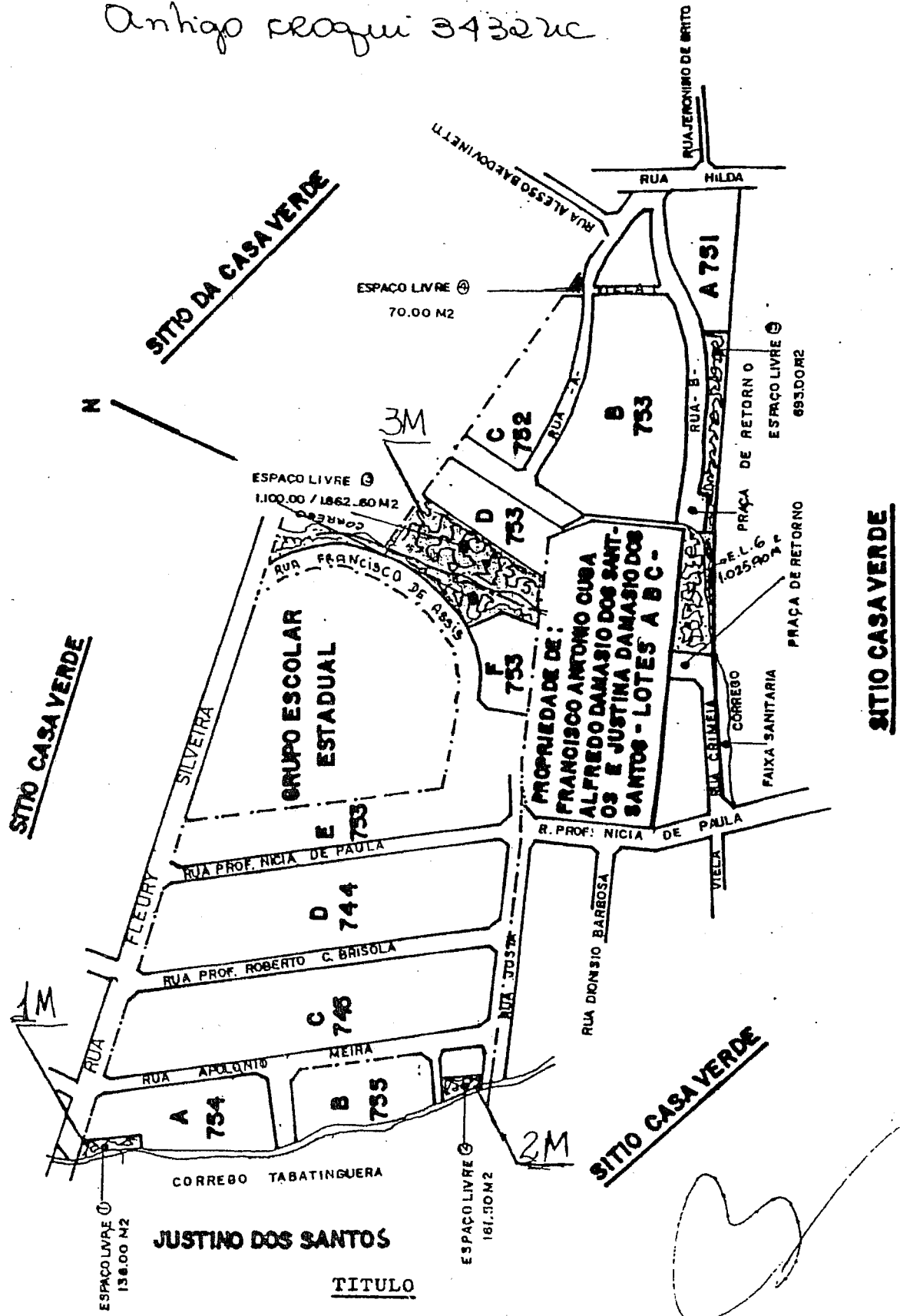


GABI

Croquis de PATR

REGIONAL	CADLOG	SETOR	GEGRAM	Nº
AR - F0	3436/9	76	98-32 98-38	103432

Antigo praça 3432m



Proprietário: Theophilo de Siqueira Filho e outros.
 Planta AU 02.2619.82- Auto de Regularização nº0214, série 01 de
 01.12.81- averbação nº48 à margem da transcrição 2149, averbação

PROCESSO 22-002.413-83*33/R.PROF.DARIO RIBEIRO 1057A/10/9/84/DES/CSUKASSY

GABI



Prefeitura do Município de São Paulo
Secretaria da Habitação e Desenvolvimento Urbano - SEHAB
Superintendência da Habitação Popular



GASPAR MADEIRA / MANOEL CHAVES

Croquis de PATR

LOCAL: Av. ROBERTO PIRANI
Av. Rodolfo Pirani e outras

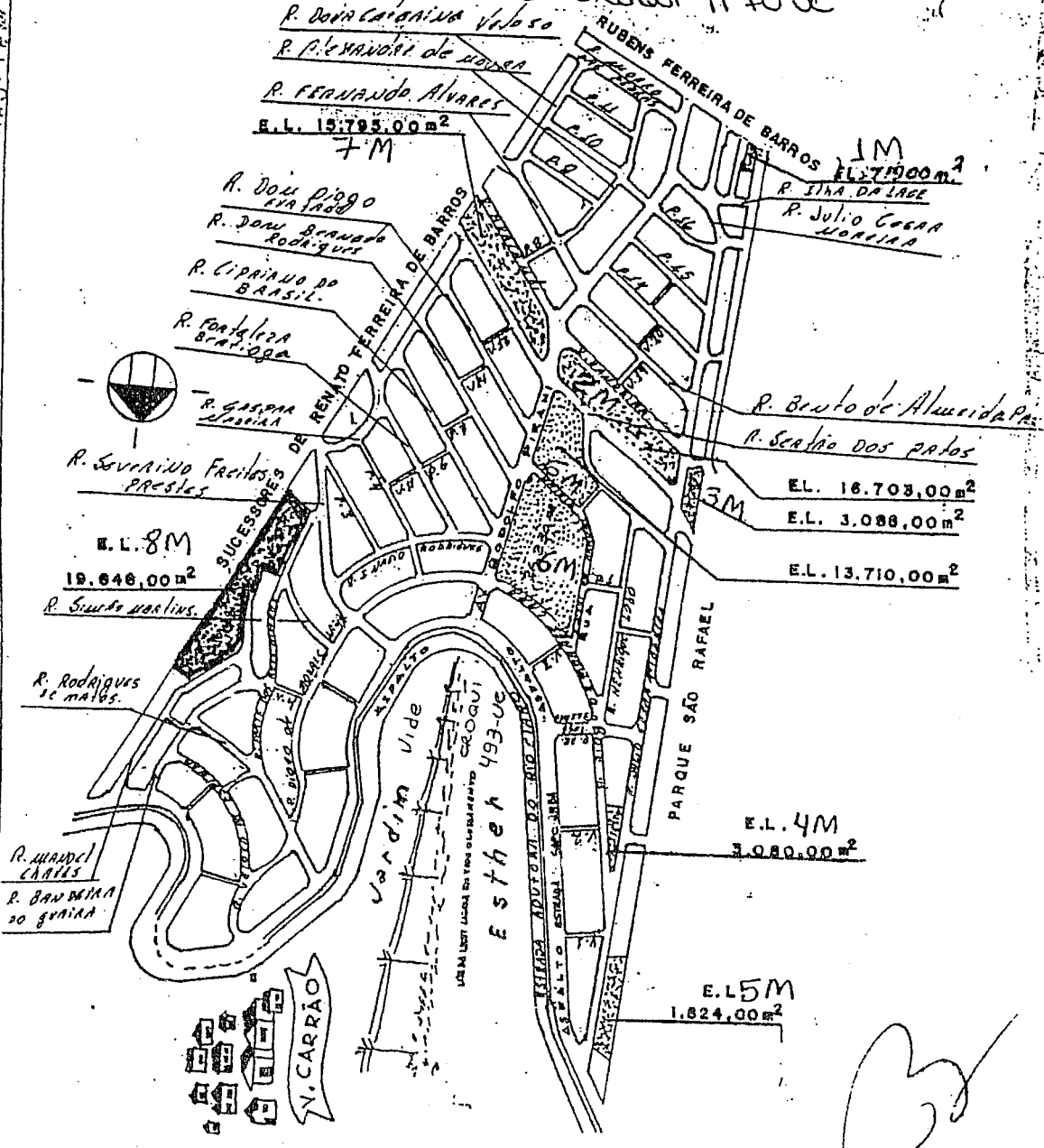
SUBDISTRITO:- Itaquera

REGIONAL	CAD LÓG	SETOR	GEGRAN	N.º
AR - VP	43 31 - 2	152		101170

14N

Antigo Croqui 1170 UC

NAD. T. 15.00



TÍTULO

Arruamento nº 1.517 - Aprovado pelo Alvará 2.044 - Serie 14 expedido em 8-2-62 - Não consta doação -

Arruamento nº 1517, modificado pelo alvará 2.751 - série 22 de 06.04.70.

Processo: 57.180/70 - Planta de URB nº 24.466

Proprietário: CASAS PIRANI S/A COMÉRCIO E IMPORTAÇÃO

PROC. 57035/65 -

Gaspar Madeira
DES. PAT. 000

R. GASPAR MADEIRA



Prefeitura do Município de São Paulo
Secretaria da Habitação e Desenvolvimento Urbano - SEHAB
Superintendência da Habitação Popular



GATO PRETO

Croquis de PATR

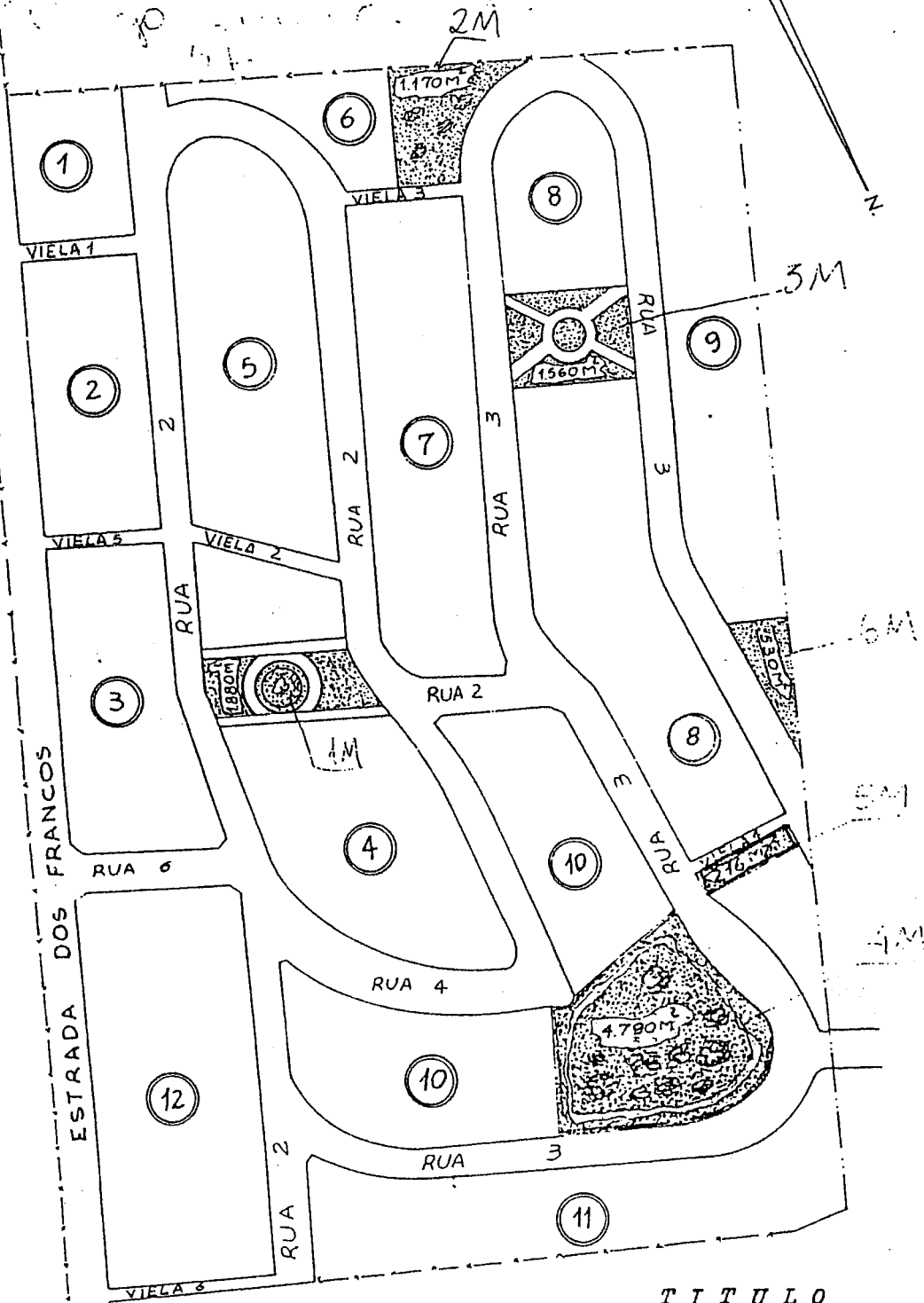
USO COMUM

Nº 858

LOCAL JARDIM DOS FRANCOS- Entrada dos Francos
Ruas 2 - 3

AREA :espaços livres

REGIONAL	CADLÓG	SETOR	GEGRAN	N
AR - FO	3 4 34-3	1 2 7	80 3 4 35	1 0 0 0 5 5 0



TITULO

Loteamento e arruamento aprovado p/
Alvara 1175 serie 8 de 19-6-1956
processo nº 148920/55
Arruamento nº 1144

NOTA:

REDUÇÃO PARCIAL DA PLANTA DE FL. 4 OC.89-69

JARDIM DOS FRANCOS

5-2 70

suuu

SEÇÃO

F

1004

mu

5-2

GATO PRETO



Prefeitura do Município de São Paulo
Secretaria da Habitação e Desenvolvimento Urbano - SEHAB
Superintendência da Habitação Popular

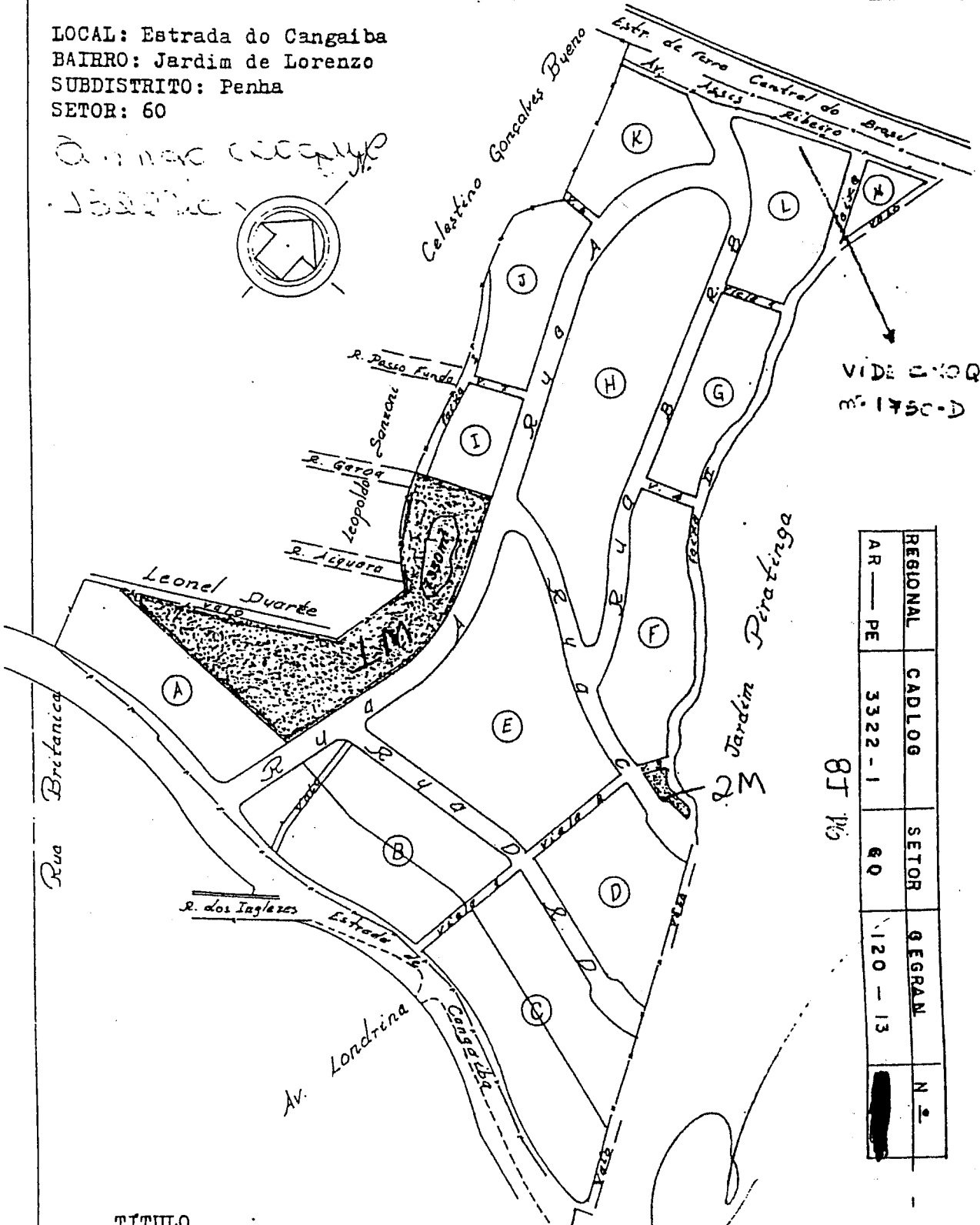
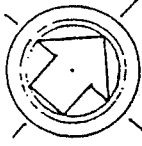


GOITÁ

Croquis de PATR

LOCAL: Estrada do Cangaíba
 BAIRRO: Jardim de Lorenzo
 SUBDISTRITO: Penha
 SETOR: 60

Antiga Cangaíba
1537m



VIDE C-100
 n. 1750-D

REGIONAL	CADLOG	SETOR	GERAN	N.º
AR — PE	3322-1	60	120-13	

81 M

TÍTULO

Arruamento nº 697, aprovado pelo Alvará nº 211, série 3, em 8.5.51, Processo nº 113.283/50, Planta de URBI nº 10.730, Propriedade de Roque de Lorenzo e 00.

Inscrito de acordo com o Decreto-Lei nº 58/37, sob nº 22.364, no livro 8-B, à fl. 77, na 12a. Circunscrição, em 28.11.52.

Proc 113287/50 Jardim de Lorenzo - Penha 16-5-95 *Edmundo F. F. F.*

GOITA'



Prefeitura do Município de São Paulo
Secretaria da Habitação e Desenvolvimento Urbano - SEHAB
Superintendência da Habitação Popular - HABI



HAI DÉE

Croquis de PATR

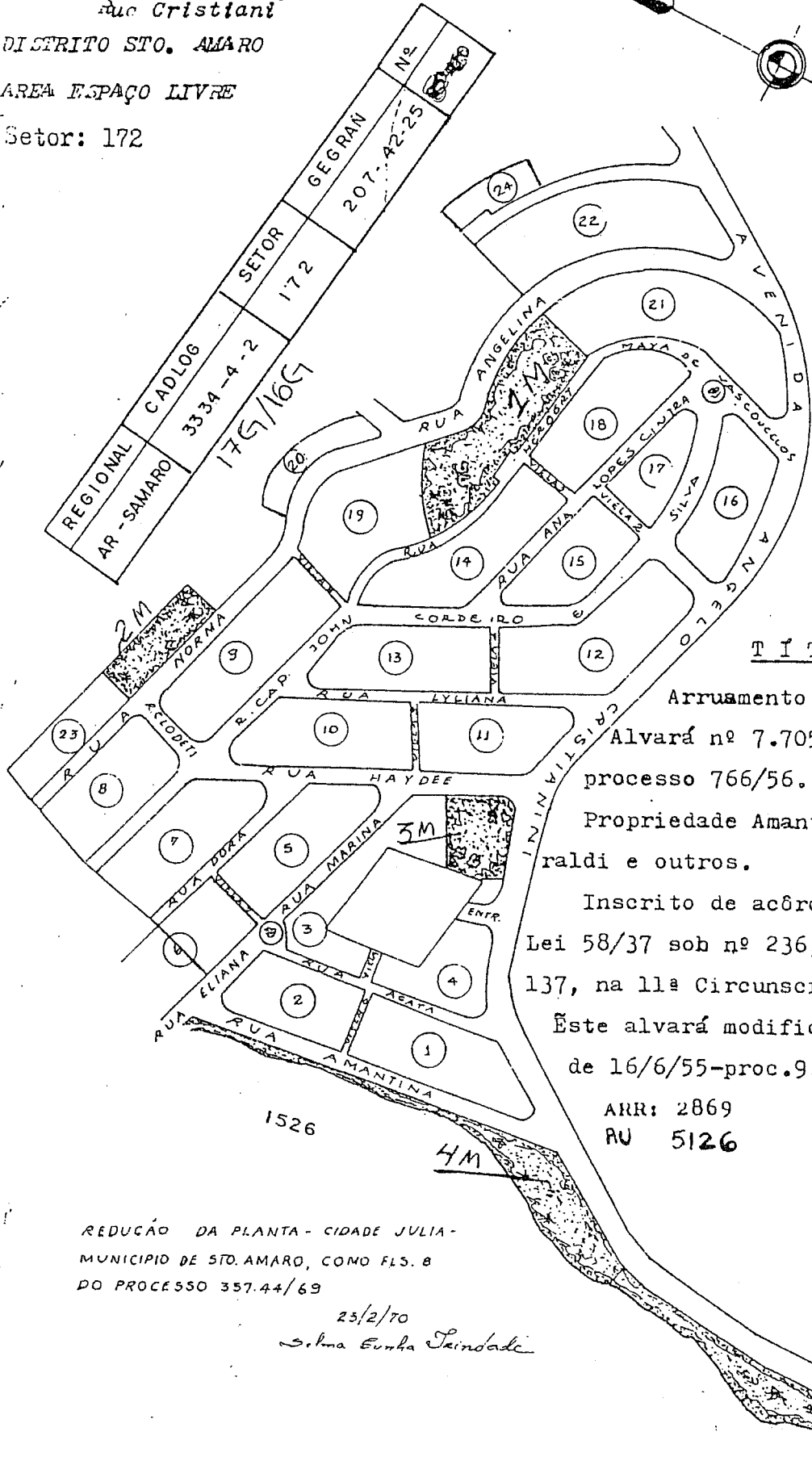
LOCAL: CIDADE JULIA - GLEBA 1
Rua, Airiana, Rua Angelina, Rua Norma, Rua Haydee, Rua Mantina e Rua Cristiani

DISTRITO STO. AMARO

AREA ESPACO LIVRE

Setor: 172

Antigo rec. n.º 65 UC



TÍTULO

Arruamento aprovado pelo Alvará nº 7.705, em 22/6/56, processo 766/56.

Propriedade Amantina Haydée Giraldi e outros.

Inscrito de acordo com o Decreto Lei 58/37 sob nº 236, livro 8, pag. 137, na 11ª Circunscrição em 7/1/57.

Este alvará modifica o de nº 6021 de 16/6/55-proc.9.815/54.

ARR: 2869
RU 5126

REDUÇÃO DA PLANTA - CIDADE JULIA - MUNICIPIO DE STO. AMARO, COMO FLS. 8 DO PROCESSO 357.44/69

25/2/70
Silma Eunha Teindade

HAYDÉE



Prefeitura do Município de São Paulo
Secretaria da Habitação e Desenvolvimento Urbano - SEHAB
Superintendência da Habitação Popular - HABI

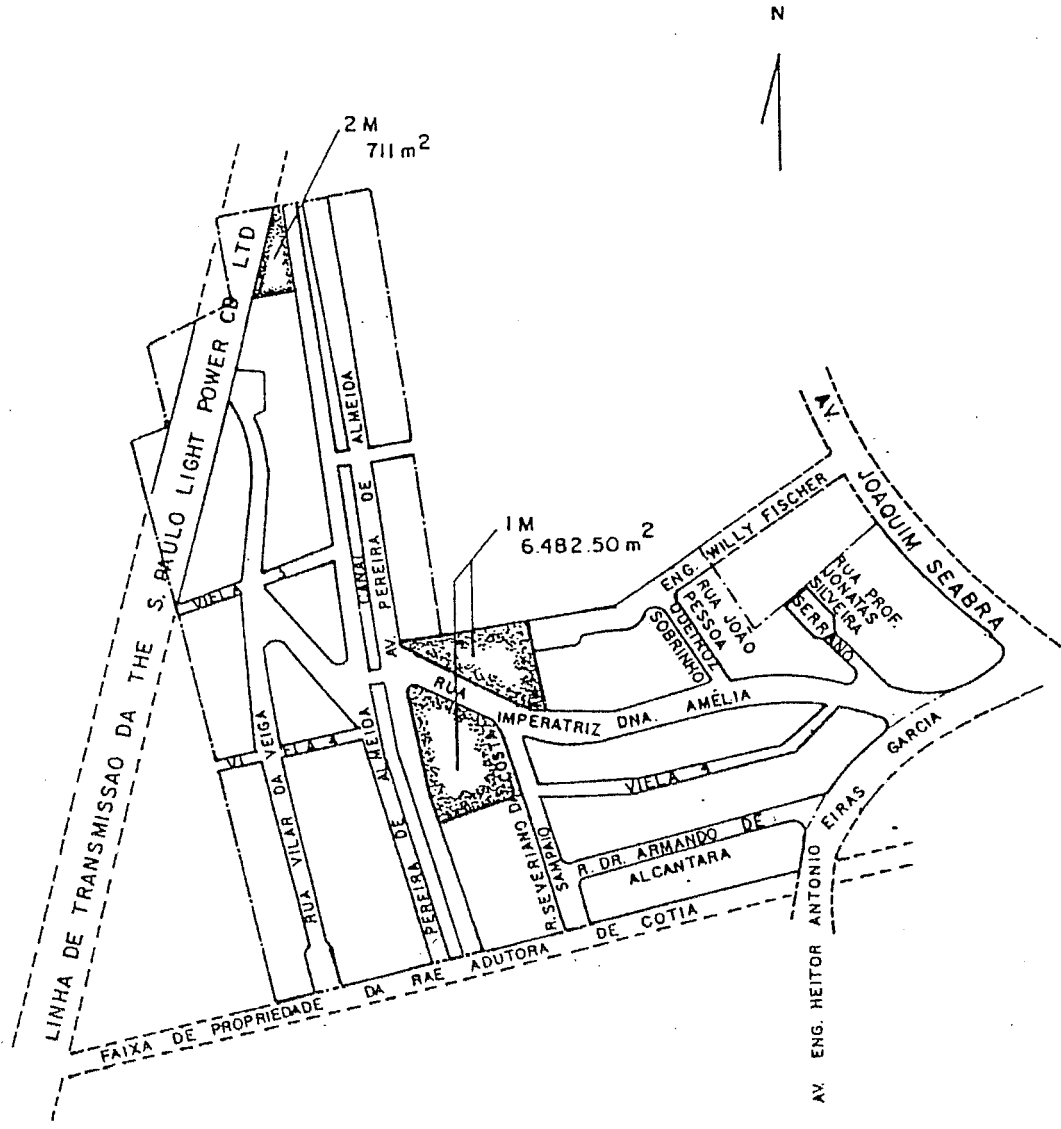


IMPERATRIZ D. AMÉLIA

Croquis de PATR


PMSJ-SJ-PGM-DEPARTAMENTO PATRIMONIAL
USO COMUM

S C M	M O C		MAPOGRAF		C R O Q U I		FLS.
	Pag.	Coord.	Pag.	Coord.	Cod.	Número	
2324/4	11C	B7	172	59	100005		01/02



LEGENDA:

- ==== DIVISA DE ARRUAMENTO
- ALINHAMENTO NAO PERTENCENTE AO CROQUI



USO COMUM

S C M	M O C		MAPOGRAF		C R O Q U I		FLS.
	Pag.	Coord.	Pag.	Coord.	Cod.	Número	
2324-4	11-C	B-7	172	S-09	1	00005	02/02

T Í T U L O

Loteamento aprovado, denominado "Vila São Domingos"

Alvará de licença 1503, série 10, expedido em 12/03/58

Proc. 66.187/56


Modificado através do alvará 1694, série 11, expedido em
20/04/59.

Proc. 154.683/58

Prop. Paulino Funaro e outros

Arr: 1329

Inscrito sob nº 88, no 10º CRI, nos termos do Decreto-Lei 58/37.





Prefeitura do Município de São Paulo
Secretaria da Habitação e Desenvolvimento Urbano - SEHAB
Superintendência da Habitação Popular

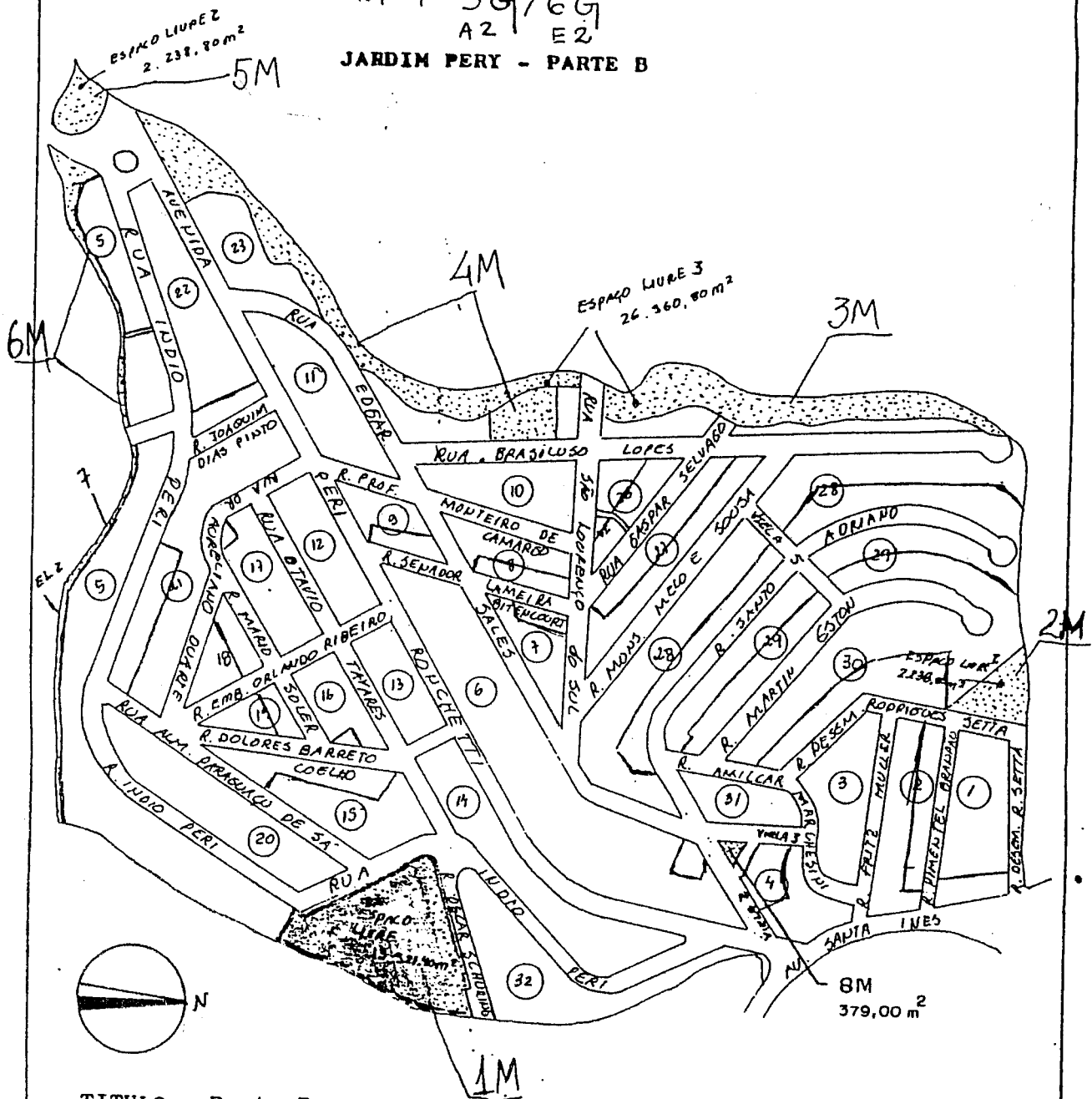


ÍNDIO PERI

Croquis de PATR

Regional	Cadlog	Setor	Gegran	Nº
AR - FÓ	3446-1-2	108	8044-781321	103603

3434-4 59/66
A2 E2
JARDIM PERY - PARTE B



TITULO - Parte B

Arruamento aprovafo nº 950 - Alvará 1.898 em 21.12.1960

Processo 144.240/58

AU02263382

Inscrito de acordo com ODL. 58/37

Sob nº 108, L.V. 8-C, Fls. 516 na 3ª circ. em 05.01.56

Planta de Projeto 002 nº 14.596.

Prop. **PERY RONCHETTI**

Averbado sob nº 54, a margem da transcrição 11.465, em 25/11/82
no 8ª CRI.



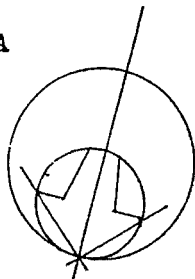
Prefeitura do Município de São Paulo
Secretaria da Habitação e Desenvolvimento Urbano - SEHAB
Superintendência da Habitação Popular



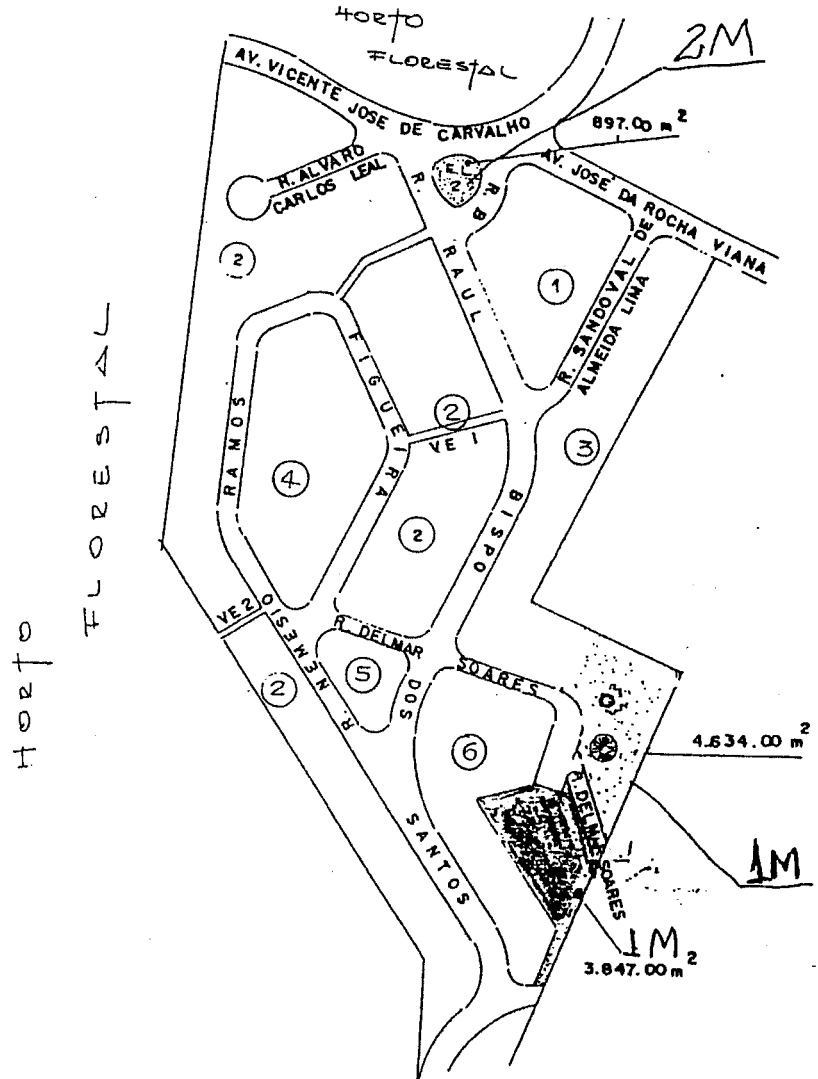
ITABIRA / PEDRA BRANCA

Croquis de PATR

LOCAL: SÍTIO PEDRA BRANCA
BAIRRO: PEDRA BRANCA
SUBDISTRITO: TUCURUVI
SETOR: 127
QD: A-4



Alvará nº 1.244 UC



TITULO

Arruamento nº 1.187, aprovado pelo Alvará nº 1.244, série nº 8,
em 5.9.56 - Processo 170.176/54- Planta de COGEP 002 nº 16.011
Propriedade de Dr. JOAQUIM FERREIRA FILHO.

REGIONAL	CADLOG	SETOR	GEGRAN	Nº
AR	FO 34 34 - 4	1 2 7	80 - 45	12 - UC

F- F-



Prefeitura do Município de São Paulo
Secretaria da Habitação e Desenvolvimento Urbano - SEHAB
Superintendência da Habitação Popular - HABI



JARDIM ALZIRA I E II

Croquis de PATR

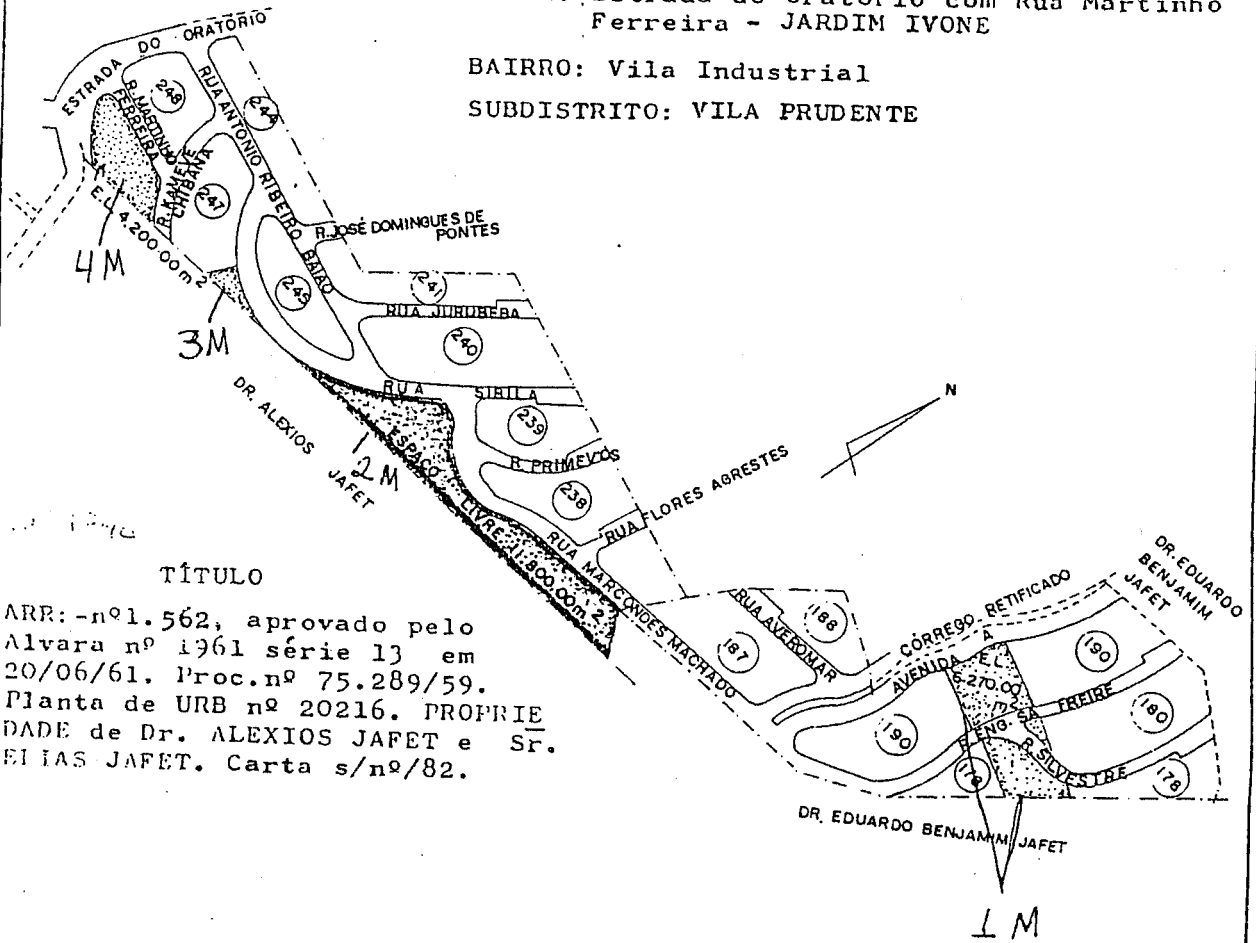
REGIONAL	CADLOG	SETOR	GEGRAN	Nº
AR _____ VP	3326 - 4	155		102584

13 L

LOCAL: Estrada do Oratório com Rua Martinho
Ferreira - JARDIM IVONE

BAIRRO: Vila Industrial

SUBDISTRITO: VILA PRUDENTE



TÍTULO

ARR: -nº 1.562, aprovado pelo
Alvara nº 1961 série 13 em
20/06/61. Proc. nº 75.289/59.
Planta de URB nº 20216. PROPRIE
DADE de Dr. ALEXIOS JAFET e Sr.
ELIAS JAFET. Carta s/nº 82.

CARTA S/Nº DE 82

ESTRADA DO ORATÓFIO

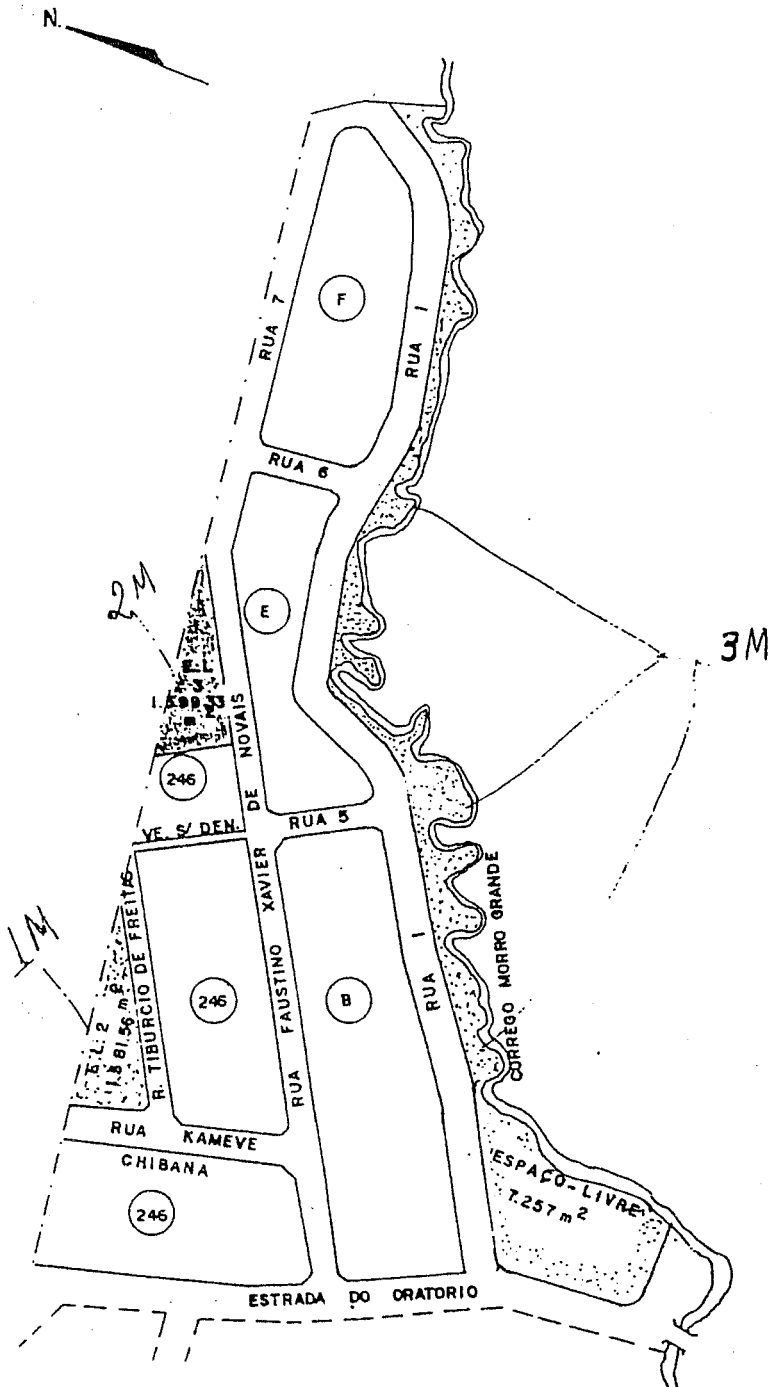
28.07.82 DÉBORA

JARDIM ALVARA I

REGIONAL	CADLOG	SETOR	EGRAN	N 2
AR _____ V P	3326 / 4	155		102624

LOCAL: JARDIM ALZIRA

SUBDISTRITO: VILA PRUDENTE



T Í T U L O

ARR. nº 1.671 aprovado pelo Alvará nº 2.247 série 15 em 28/10/63.
 Processo nº 114.935/63. Planta de URB. nº 21.430. Propriedade do
 Dr. ALEXIOS JAFET. Ofício nº 430/82-AFT.

REGULARIZADO P/ PROC.03 01942583*24, PLANTA AU 06/4422/85.
 TRANSC.12.570 - LIVRO 3FT. AS FLS.190-112 CARTÓRIO. AV. 10 E 11.



Prefeitura do Município de São Paulo
Secretaria da Habitação e Desenvolvimento Urbano - SEHAB
Superintendência da Habitação Popular - HABI



JARDIM ANTONIETA / JD. STO. ANTONIO

Croquis de PATR

S C M	M O C		MAPOGRAF		CROQUI		FLS.
	Pag.	Coord.	Pag.	Coord.	Cod.	Número	
2342-4	15C	A-6	256	H-20	1	02224	02/02

Croqui Anterior:

TITULO

Loteamento aprovado, denominado " Jardim Antonieta"

Alvará 38563, expedido em 30/09/70

Proc. 7346/69 (aprovação)

Auto Regularização 026, emitido em 24/09/81

Prop. Antonieta de Paula Santos

Planta AU/16/2323/81

ARR: 11

Averbado na inscrição 809 no 11º CRI.

JARDIM ANTONIETA



Prefeitura do Município de São Paulo
Secretaria da Habitação e Desenvolvimento Urbano - SEHAB
Superintendência da Habitação Popular

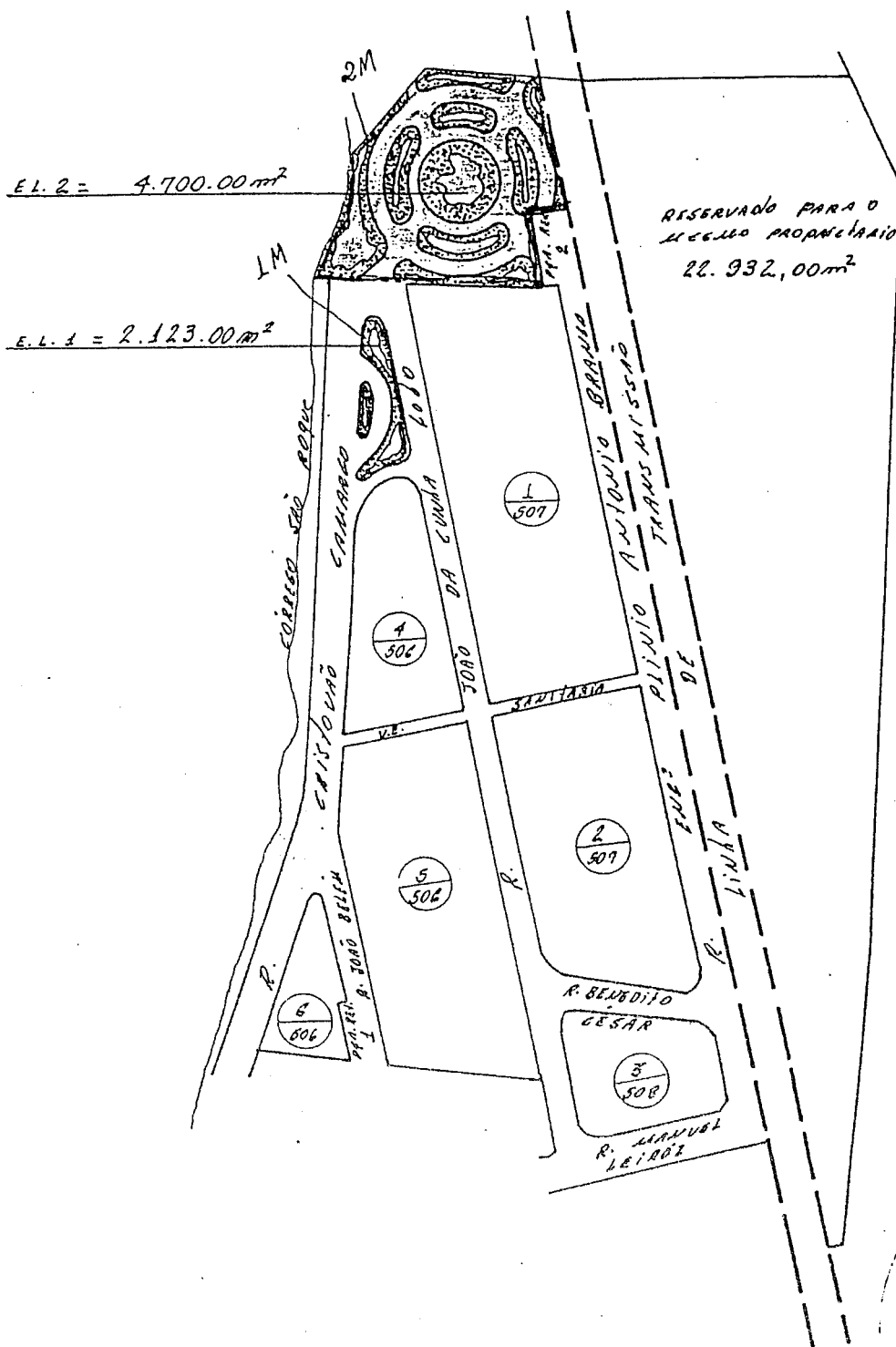


JARDIM ARIZONA

Croquis de PATR

GEGRAN	MOC	REGIONAL	SETOR	NR.
120-21 e 22	3322/2	AR----PE	110	102860

Local: Jardim Arizona ⁵² Antigo Cód. 2860 02
 Bairro: Penha



04R 1214

TÍTULO:

Loteamento denominado Jardim Arizona, regularizado pelo processo 190.503/67.

Oficialização e denominação - decreto 16.916 de 25.09.80

Proprietário: ENVER CHEDE e outros. Planta: AU 07-0092/80

SO. 014.117/84 * 24

Jd. ARIZONA

CARVALHO

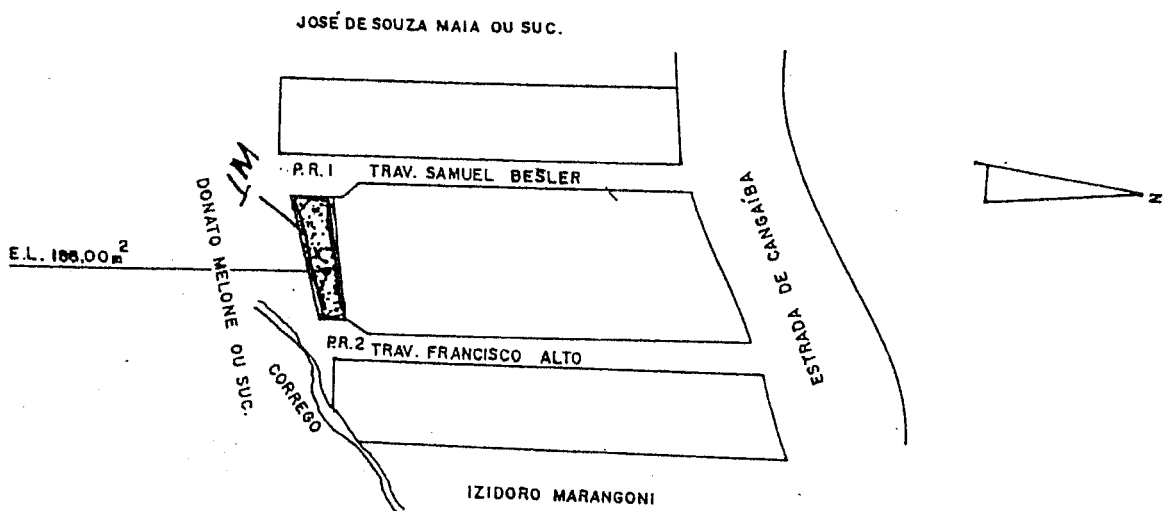
19 09 80

JARDIM ARIZONA

REGIONAL	CADLOG	SETOR	CEGRAN	Nº
AR - PE	3322/2	60	120 - 21	103066

V. 19/06/84 2060

Local: Estrada Cangaiba



T I T U L O

Loteamento regularizado pelo processo nº 27-008.297-80 * 50
 Proprietário: Buzaid Algouz - Planta-CASE nº AU-07/0502/80.

[Handwritten signature]



Prefeitura do Município de São Paulo
Secretaria da Habitação e Desenvolvimento Urbano - SEHAB
Superintendência da Habitação Popular



JARDIM BRITÂNIA

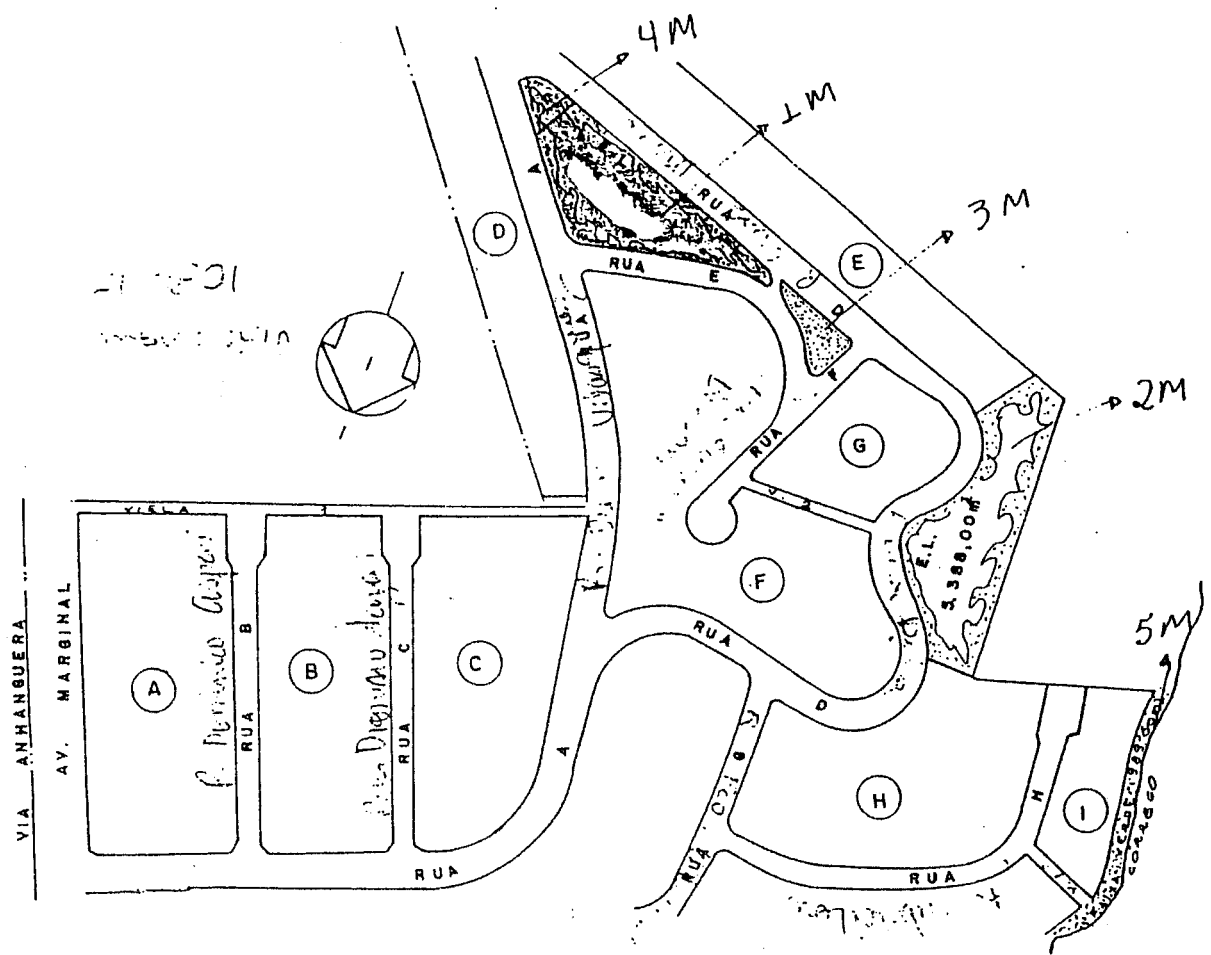
Croquis de PATR

REGIONAL	CADLOG	SETOR	GEGRAN	Nº
AR	24 44 - 16			102590

QD-2R

25 9300

LOCAL: KM.24 da Via Anhanguera
 SUBDISTRITO: VILA JARAGUA



ARR. nº 693, aprovado pelo Alvará nº 393 série 04 em 29/07/52.
 Proc. nº 165.641/51. Planta ANO1/0446/80. Propriedade de Reginald
 William Seldon e Outros. Proc. nº 05-005.227-80*64. Inscrito de
 acordo com o Decreto-Lei nº 58/37, sob nº 16, no 8º C.R.I., em 14/4/81.

[Handwritten Signature]
 J.P. BRITÂNIA



Prefeitura do Município de São Paulo
Secretaria da Habitação e Desenvolvimento Urbano - SEHAB
Superintendência da Habitação Popular - HABI



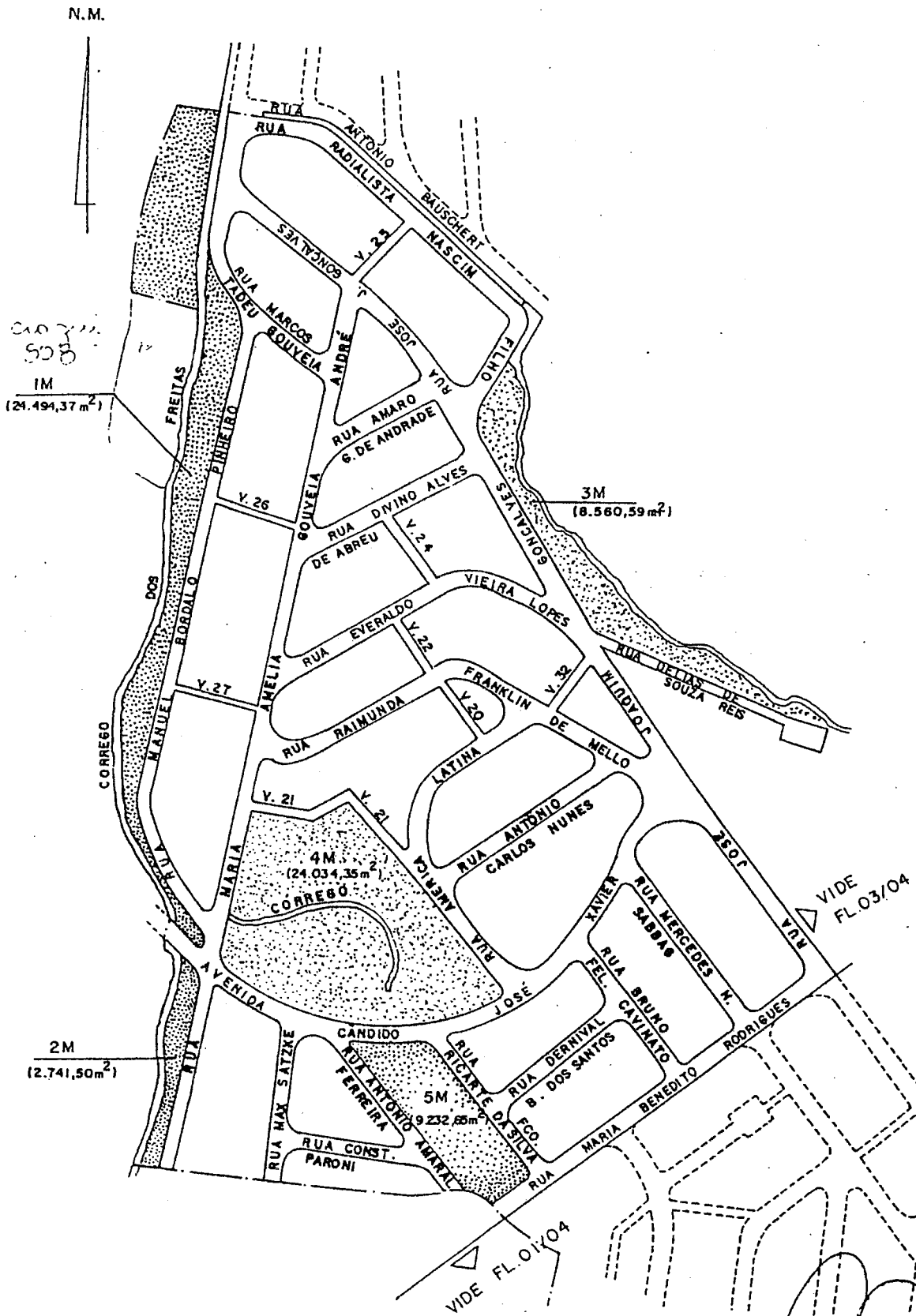
JARDIM CAMPO DE FORA

Croquis de PATR

JARDIM CAMPO DE FORA

PMSP - SJ - PGM - DEPARTAMENTO PATRIMONIAL
USO COMUM

S C M	M O C		MAPOGRAF		CROQUI		FLS.
	Pag.	Coord.	Pag.	Coord.	Cod.	Número	
	15-C	B-6	256	H-28	I	02135	



LEGENDA :
 ——— DIVISA DE ARRUAAMENTO
 - - - - - ALINHAMENTO NAO PERTENCENTE AO CROQUI

PMSP - SJ - PGM - DEPARTAMENTO PATRIMONIAL
USO COMUM

S C M	M O C		MAPOGRAF		CROQUI		FLS.
	Pag.	Coord.	Pag.	Coord.	Cod.	Número	
2342-4	15-C	B-06	256	H-28	1	02135	04 / 04

Antigo Croqui:

TÍTULO

Loteamento aprovado, denominado "PARQUE SANTO ANTONIO"

Alvara 40.878, expedido em 17/02/71

Processo: 21-008-009-80*40

Proprietário: Zaida Pereira Peruche (Espólio)

Planta: AU/16/3547/82

ARR: 4742

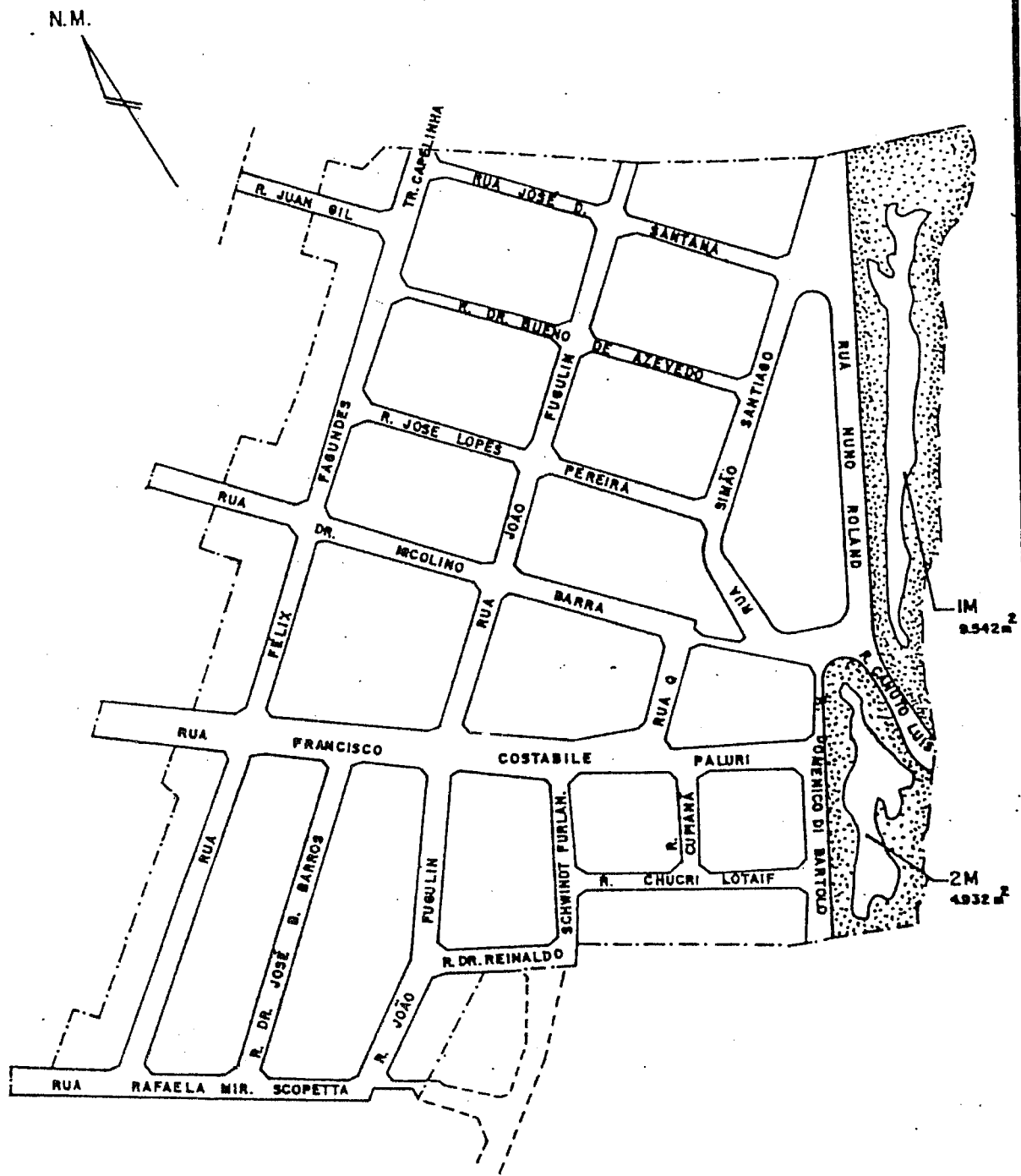
Inscrito sob nº 810, Fls.446, Lv.8-V, em 31/10/74, no 11°CRI, nos termos do Decreto-Lei 58/37.

Averbado sob nº 1, a margem da transcrição 206.318, Lv.3-EG, Fls.72, em 31/10/74 no 11°CRI

JARDIM - CAMPO DE FOEA

PMSJ-SJ-PGM-DEPARTAMENTO PATRIMONIAL
USO COMUM

SCM	MOC		MAPOGRAF		CROQUI		FLS.
	Pag.	Coord.	Pag.	Coord.	Cod.	Número	
2342/4	15-C	D-6	256	H-18	I	02470	01/02



LEGENDA

- ==== DIVISA DE ARRUAMENTO
- ALINHAMENTO NÃO PERTENCENTE AO CROQUI

S C M	M O C		MAPOGRAF		C R O Q U I		FLS.
	Pag.	Coord.	Pag.	Coord.	Cod.	Número	
2342/4	15-C	D-6	256	H-18	1	02470	02/02

T Í T U L O

Loteamento aprovado, denominado "Jardim Germania"

Alvará de licença 12.071, expedido em 01/04/58

Proc. 7.249/51 (aprovação)

Proc. 08.009.253-80*48 (regularização)

Prop. Cia. Administradora Imobiliária Império e outros

Planta AU/15/5234/83

Inscrito sob nº 359, em 11/11/59 no 11ª CRI, nos termos do

Decreto-Lei 58/37.

PMSP - SJ - PGM - DEPARTAMENTO PATRIMONIAL
USO COMUM

S C M	M O C		MAPOGRAF		CROQUI		FLS.
	Pag.	Coord.	Pag.	Coord.	Cod.	Número	
2342-4	15-C	C-5	256	C-26	1	00596	2/2

Antigo Croqui:

TÍTULO

Loteamento Regularizado, denominado Jardim Campo de Fora

Auto de Regularização nº 018 série 1, emitido em 18/01/80

Processo: 05-000.504-79*81

Proprietário: Imobiliária Pq. São Francisco S/C Ltda e Imobiliária Pq. Santo Ivo S/C Ltda

Planta AU/15/3532/82

Averbado sob nº 6 na matrícula nº 40.765, em 19/07/82, no 11º CRI

USO COMUM

LOCAL= Rua "E"

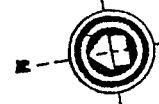
BAIRRO= Jardim Germania

SUBDISTRITO= Santo Amaro

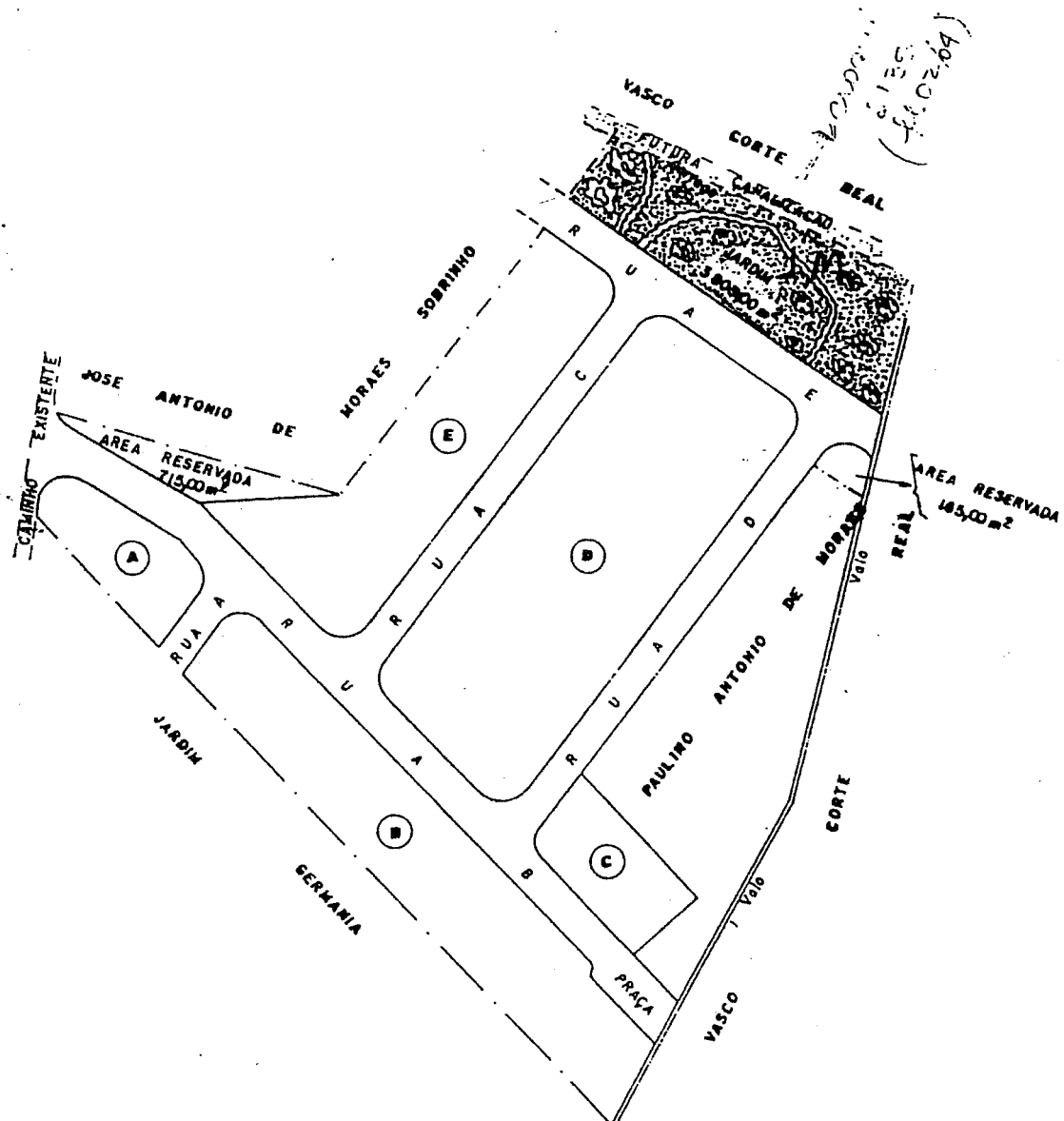
SETOR= 166

Espaço Livre= 3.803,00 m²

REGIONAL	CADLOG	SETOR	GEGRAN	N
AR — CL	23 42 - 4	166	182 — 43	00808



Handwritten note: 24/2/73



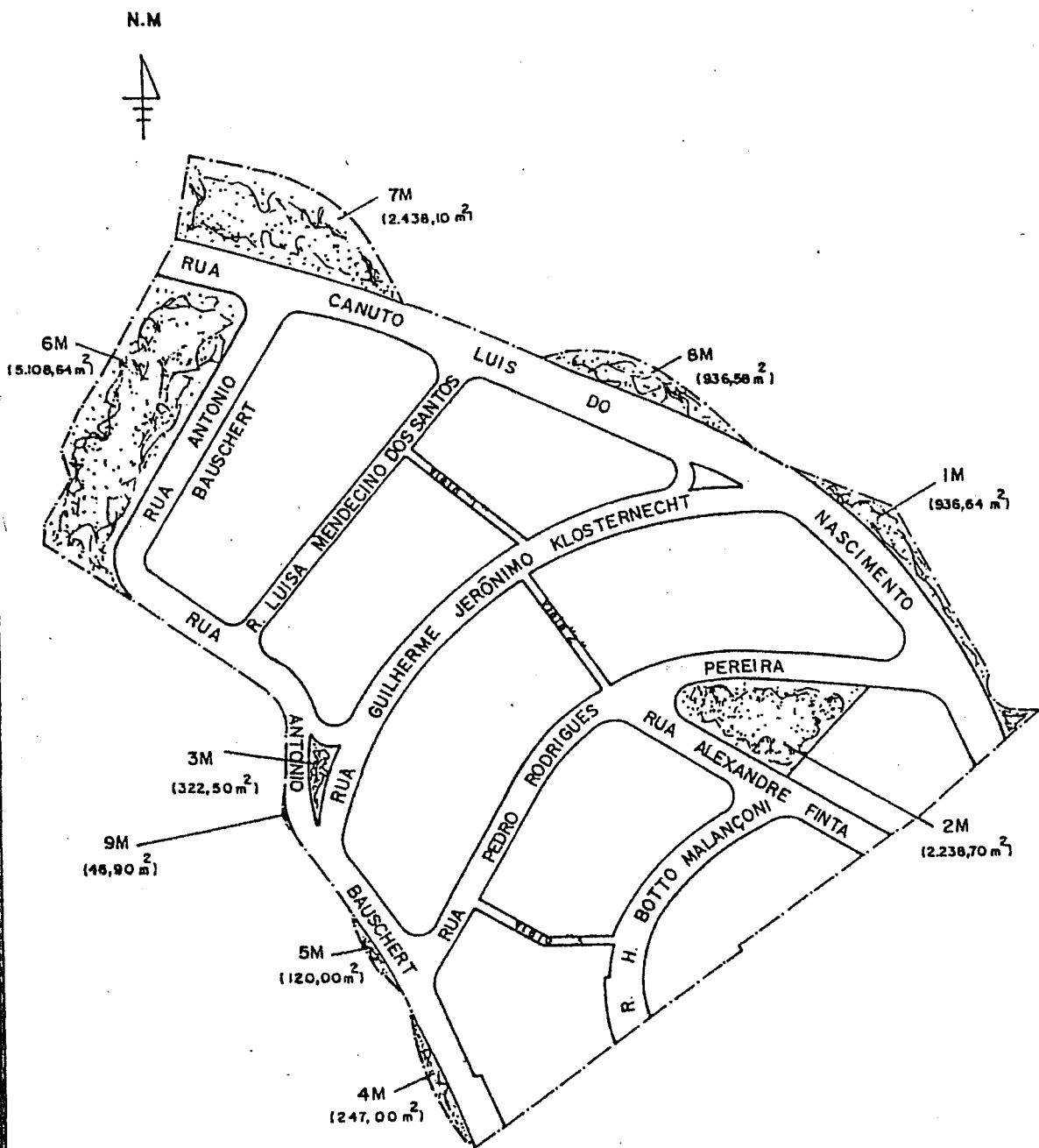
TITULO

Arruamento Jardim Nova Germania, aprovado pelo alvará 1.160 em 17/11/52, Processo nº 6.402/52, Planta nº 282, Propriedade de Nelson Wehb. Vias oficiais pela Lei 7.180/68.

JCORRENCIA 108/73 VILA NOVA GERMANIA (RUA E) 27/12/73
30. CAMPO DE FORA

UNSA - SERVIÇOS DE ENGENHARIA

S C M	H O C		MAPOGRAF		C R O Q U I		FLS.
	Pag.	Coord.	Pag.	Coord.	Cod.	Número	
2342-4	15-C	C-7	256	N-24	I	01311	01/02



LEGENDA

- ==== DIVISA DE ARRUAMENTO
- ALINHAMENTO NÃO PERTENCENTE AO CROQUI

PMSJ-SJ-PGM-DEPARTAMENTO PATRIMONIAL
USO COMUM

S C M	M O C		MAPOGRAF		C R O Q U I		FLS.
	Pag.	Coord.	Pag.	Coord.	Cod.	Número	
2342-4	15-C	C-7	256	N-24	1	01311	02/02

T Í T U L O

Loteamento aprovado, denominado "Jardim Capelinha"
 Alvará de licença 6225, expedido em 20/07/55
 Proc. 6.488/54
 Prop. Constr. Imobiliária Itapecerica Ltda
 Lei 7.130/68
 Arr: 4092

PATR. M/001 21/09/95 DISKUC-2 ORIGINAL MONOCROMÁTICO

JARDIM CAMPO DE FORA



Prefeitura do Município de São Paulo
 Secretaria da Habitação e Desenvolvimento Urbano - SEHAB
 Superintendência da Habitação Popular - HABI



S C M	M O C		MAPOGRAF		C R O Q U I		FLS.
	Pag.	Coord.	Pag.	Coord.	Cod.	Número	
2342/4	15-C	D-6	256	H-18	1	02470	02/02

T Í T U L O

Loteamento aprovado, denominado "Jardim Germania"
Alvará de licença 12.071, expedido em 01/04/58
Proc. 7.249/51 (aprovação)
Proc. 08.009.253-80*48 (regularização)
Prop. Cia. Administradora Imobiliária Império e outros
Planta AU/15/5234/83
Inscrito sob nº 359, em 11/11/59 no 11º CRI, nos termos do
Decreto-Lei 58/37.

PATR. M/001

18/09/95

DISKUC12

ORIGINAL MONOCROMÁTICO

JD. CAPELINHA/
NUNO ROLAND



Prefeitura do Município de São Paulo
Secretaria da Habitação e Desenvolvimento Urbano - SEHAB
Superintendência da Habitação Popular - HABI



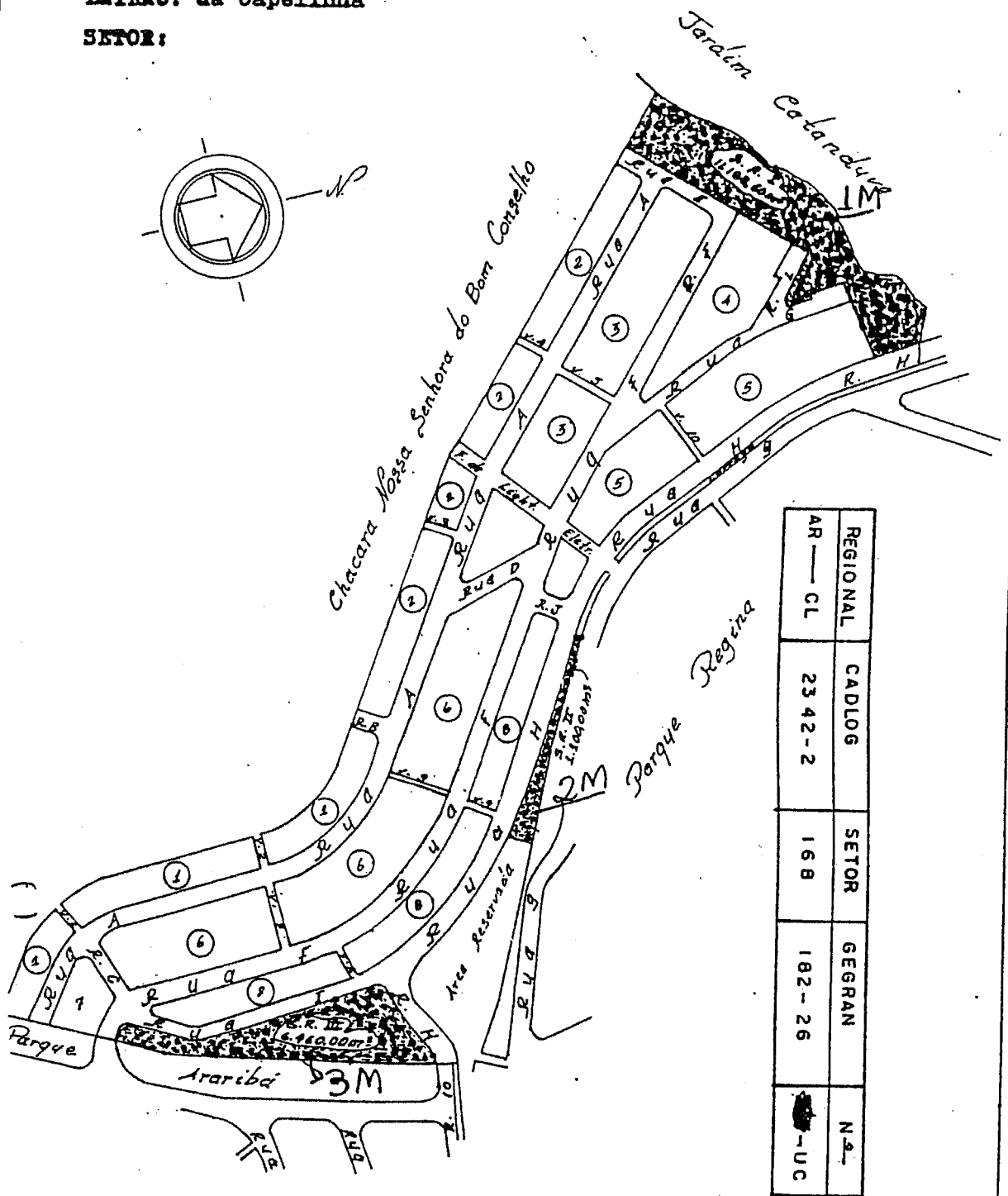
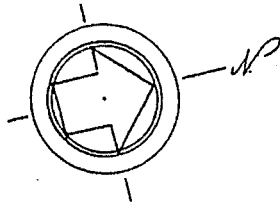
JARDIM CATANDUVA

Croquis de PATR

LOCAL: Jardim Novo Oriente

BAIRRO: da Capelinha

SETOR:



REGIONAL	CADLOG	SETOR	GEGRAN	N.º
AR — CL	23 42-2	168	182-26	1-UC

TÍTULO

Arruamento aprovado pelo Alvará nº 38.037 em 27.1.69, através do proc. 14.472/68

DOADO por Osamu Fukuhara, conforme Escritura de Doação lavrada no 9º tabelião, livro 2.250, fl. 101 em 14.09.78, Processo nº 1.010.322/76

Registro nº 1 (Doação) na matrícula nº 49.011, averbação nº 1 fls 215 do livro 3-FM na TR. 965 e averbação nº 3 fls 215 do livro 3-FM na TR. 21.674. Processo nº 162414/78.

1º Cartório de Reg. de Imóveis.

2373/69 Jardim Novo Oriente - Capelinha - São Amaro 25.4.75 **JD. CATANDUVA**



Prefeitura do Município de São Paulo
Secretaria da Habitação e Desenvolvimento Urbano - SEHAB
Superintendência da Habitação Popular - HABI



JARDIM CATARINA

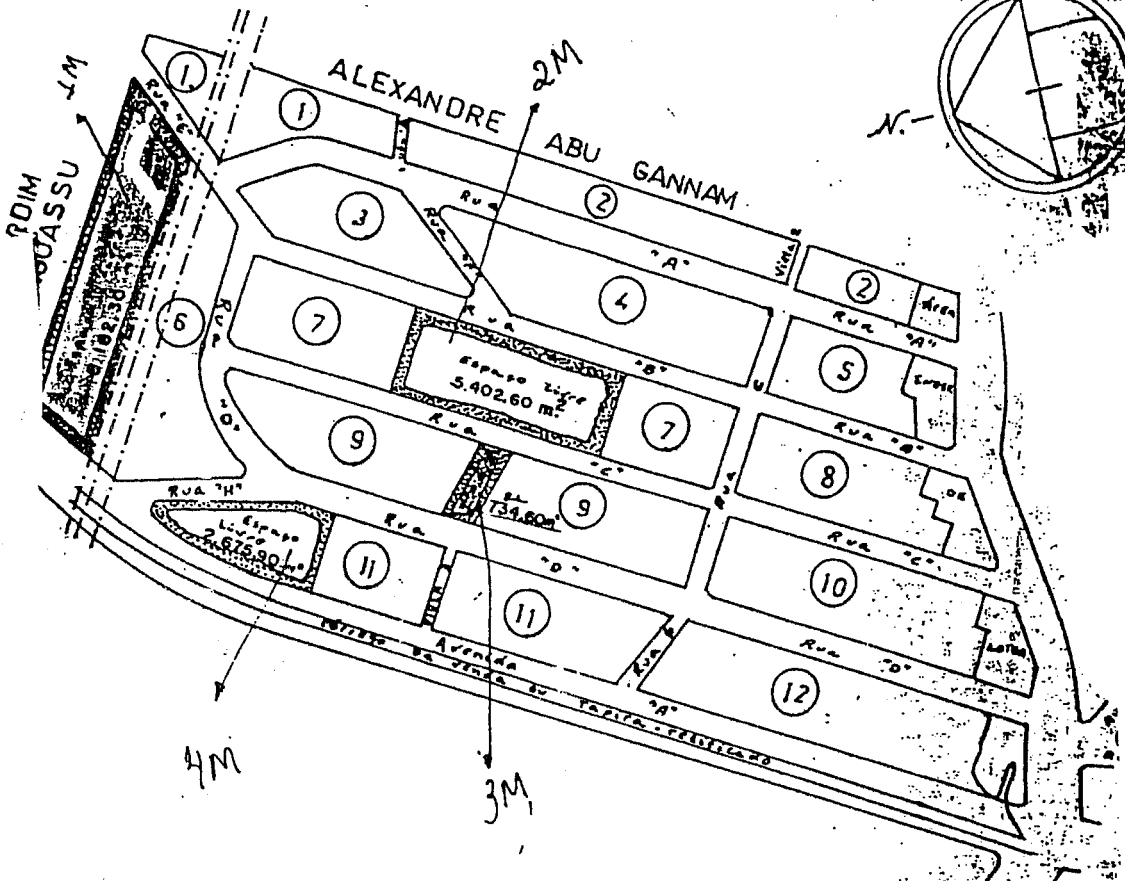
Croquis de PATR

USO COMUM

LOCAL = JARDIM CATARINA
SUBDISTRITO =
SETOR =
ESPAÇOS LIVRES = 20.924,17

REGIONAL	CADLOG	SETOR	GEGRAN	Nº
AR — MO	3326-2	148	141-45	100601

Anhoço original 6011/c
12L/E4



TITULO

Arruamento nº 1781, aprovado pelo alvará nº 2525, série 20, em 28/12/67, Processo nº 167.040/66, Planta nº 23.653, Propriedade do Sr. Nami Abu Gannam.

Inscrito nos termos do Dec-Lei 58/37
9ª Circ. fls.376-Iiv 3 E- nº 118 em 29/1/68
Oficializado pelo Dec. nº 10.491/73.
Processo 130.558/68.

JARDIM CATARINA



Prefeitura do Município de São Paulo
Secretaria da Habitação e Desenvolvimento Urbano - SEHAB
Superintendência da Habitação Popular




JARDIM CIDADE PIRITUBA

Croquis de PATR



Prefeitura do Município de São Paulo
Secretaria da Habitação e Desenvolvimento Urbano - SEHAB
Superintendência da Habitação Popular - HABI



JARDIM CLÍMAX

Croquis de PATR

(1.978)

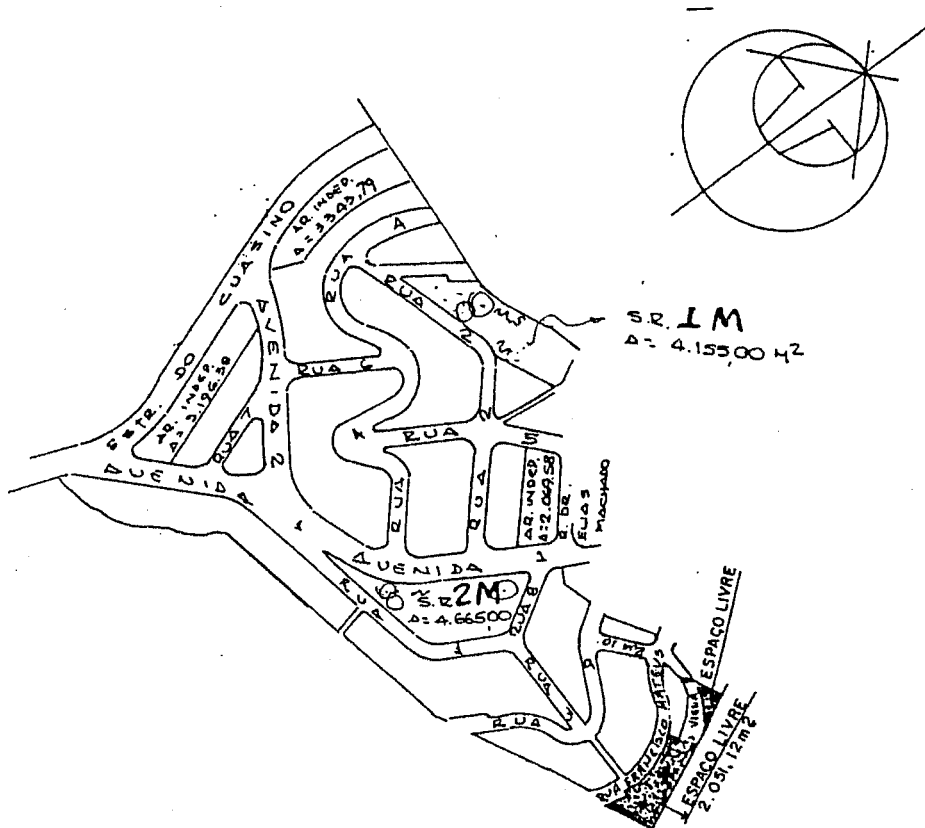
CROQUI - ~~14626~~ - U.C.

LOCAL - JARDIM YARA
BAIRRO - VILA MORAIS
SUBDISTRITO - VILA MORAIS
SETOR - 117
ESPAÇOS LIVRES - 14626,12m²

REGIONAL	CADLOG	SETOR	GEGRAN	Nº
AR — IP	3341-1	41	185 - 15	102022

MH 24

L. no croqui 2022, VC



ARR 1735 E

TÍTULO

LOTEAMENTO -, Aprovado pelo Alvará nº 2821, série 23, em 26/02/71, Proc nº 98.297/75, Planta de URB, Propriedade de José Giorgi Junior e outros Inscrito de acordo com o Decreto - Lei nº 58/37, sob nº 237 no livro 8-E ,à fl. 460, na 14ª Circunscrição, em 25/10/71.

PROC. 98 297/75

JARDIM YARA

NEUSA - 2.6.77

JARDIM CLIMAX



Prefeitura do Município de São Paulo
Secretaria da Habitação e Desenvolvimento Urbano - SEHAB
Superintendência da Habitação Popular - HABI



JARDIM COMERCIAL

Croquis de PATR

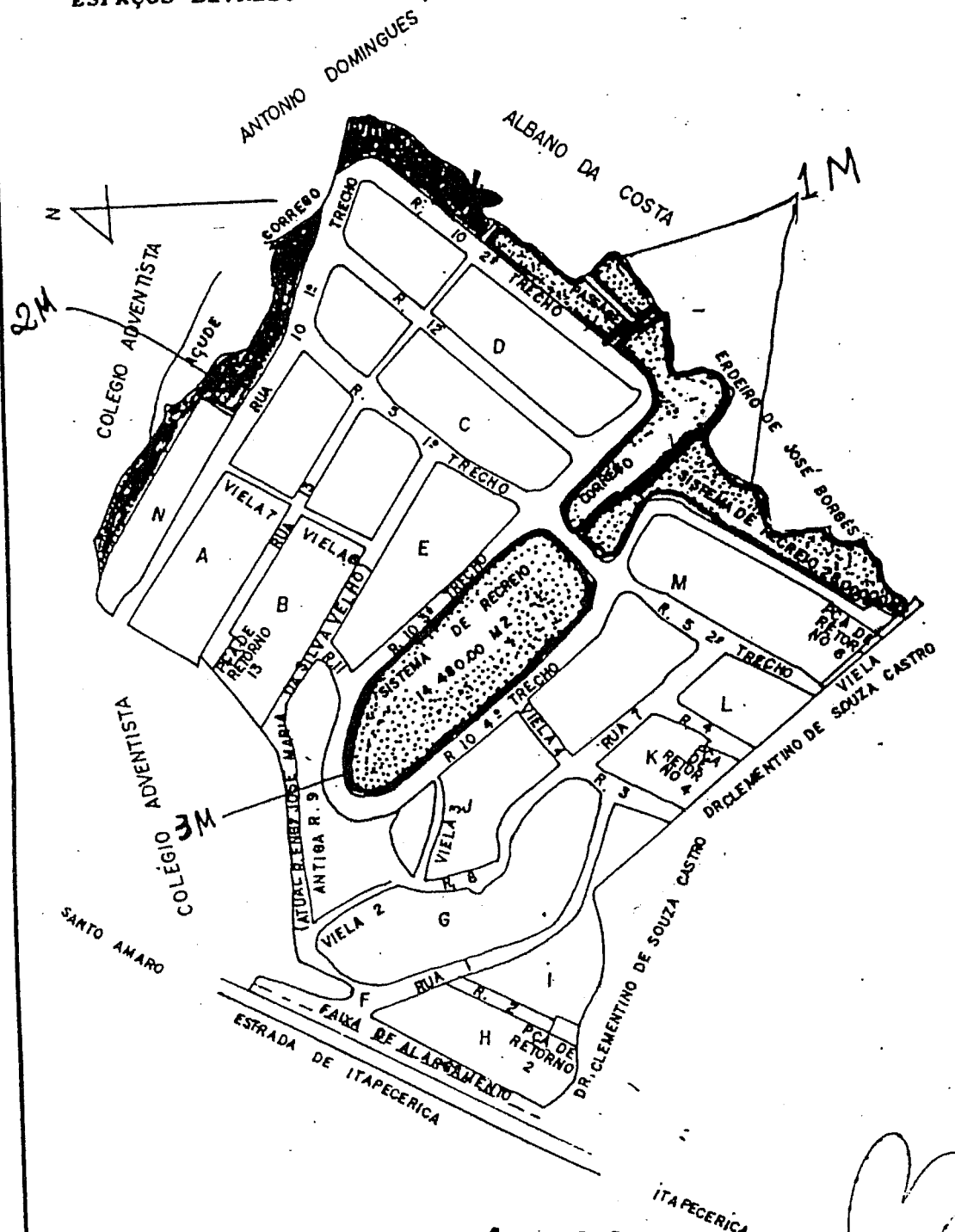
U S O C O M U M

REGIONAL	CADLOG	SETOR	GEGRAN	102241
AR	CL	2344 - 1	167	205 - 15

LOCAL: JARDIM COMERCIAL - Estrada de Itapeperica Km 24
 BAIRO: SANTO AMARO
 SUBDISTRITO: SANTO AMARO
 SETOR: 167
 ESPAÇOS LIVRES: 42.480,00 m²

Antigo Projeto 2242c

16B
D6



T Í T U L O

Arruamento nº, aprovado pelo Alvará nº 20.410 em 12/1/62, /
 Proc. nº 1.286/61, Planta de SAMARO, nº, Propriedade de / /
 COMERCIAL E CONSTRUTORA A.E. CARVALHO S/A.
 Transcrito sob nº 263.815, no livro 3-F.I. à fl 5 na 110.
 Circunscrição, Av. nº 1 a margem da transcrição supra, respeitante
 a abertura de vias públicas. Proc. 1.286/61.

PROC. 12 86/ 61 LOCAL ESTRADA DE ITAPEPERICA KM24 SANTO AMARO 20-04-79 DOROTI BRANCO

JD.COMERCIAL

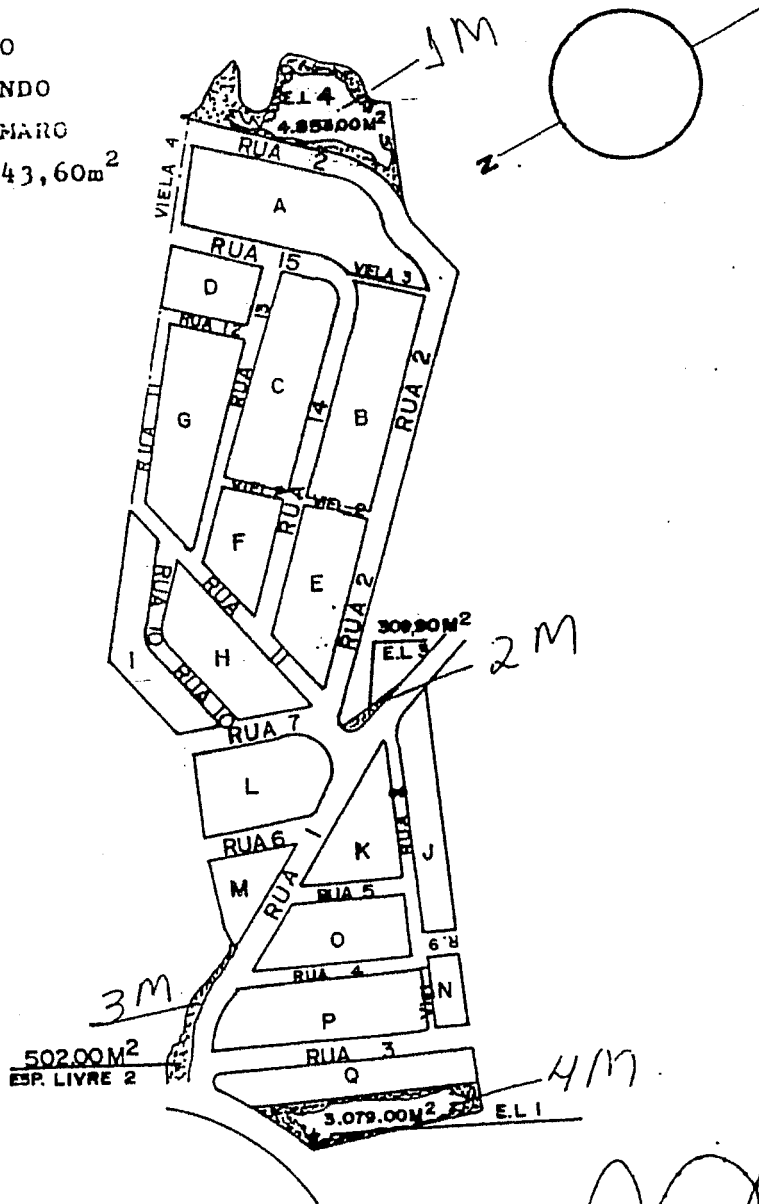
Antigo Goiânia - BA - LX

REGIONAL	CADLOG	SETOR	GEGRAN	Nº
AR - CL	2344-2	167	205 - 21	

TÍTULO

ARRUAMENTO APROVADO PELO ALVARÁ Nº 35.194 EXPEDIDO EM 14.11.67
 PROCESSO Nº 8.228/60 - PLANTA DE SAMARO - INSCRITO DE ACÓRDO
 COM O DECRETO-LEI Nº 58/37, SOB Nº 324 N.º 11ª CIRCUNSCRIÇÃO
 EM 17.11.58 - PROPRIEDADE DE : JOSÉ LEVI E OUTROS.
 LOTEAMENTO E ARRUAMENTO REGULARIZADO P/ AU-153555/82 - CASE
 PROCESSO 08.001.849-79*10

LOCAL: JDIM COLÉGIO
 BAIRRO: CAPÃO REDONDO
 SUBDISTRITO: STO AMARO
 ESPAÇOS LIVRES: 8.743,60m²





Prefeitura do Município de São Paulo
Secretaria da Habitação e Desenvolvimento Urbano - SEHAB
Superintendência da Habitação Popular - HABI



JARDIM CONSÓRCIO I

Croquis de PATR

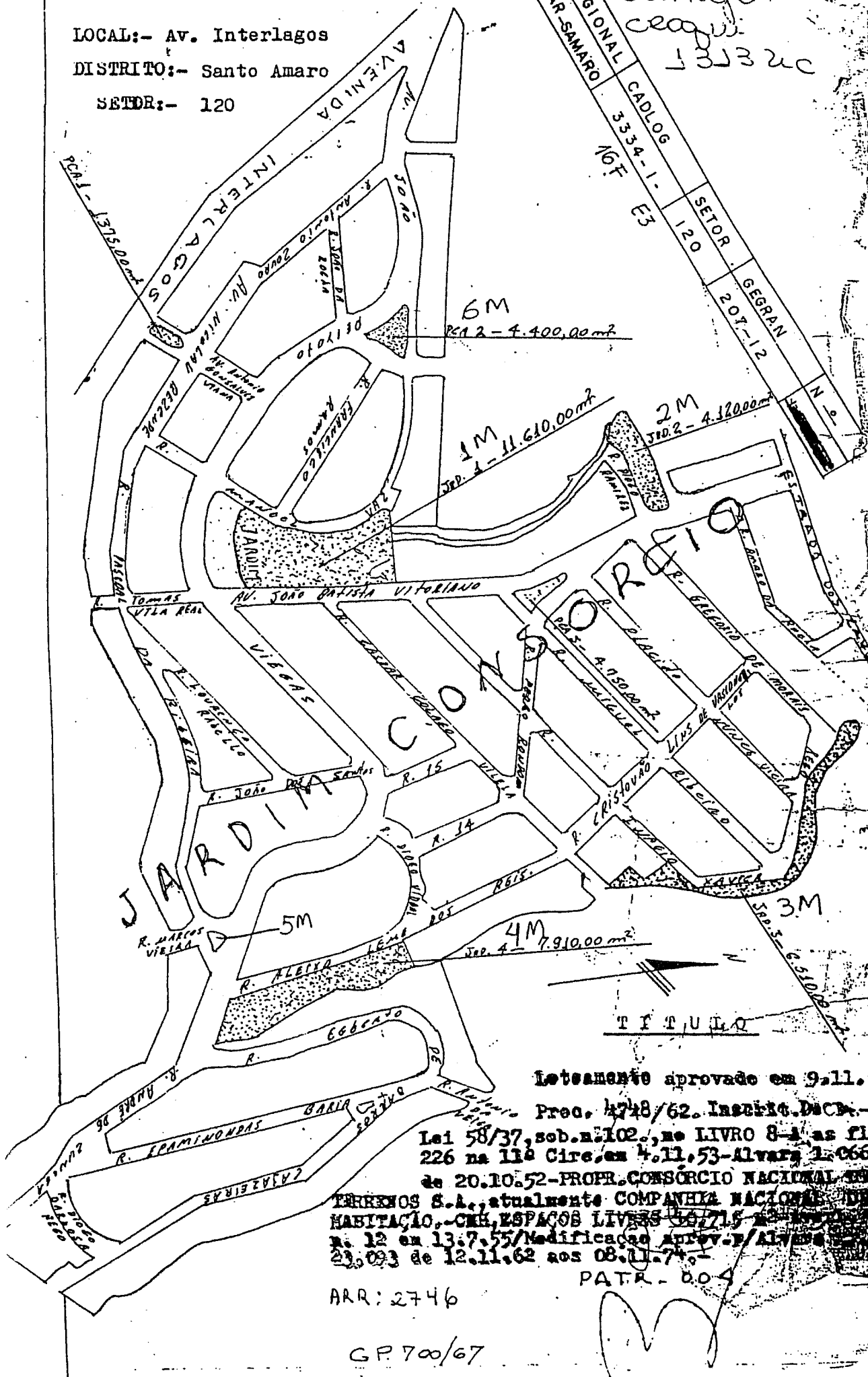
ESCOCUMEN

LOCAL:- Av. Interlagos

DISTRITO:- Santo Amaro

SETOR:- 120

REGIONAL	CADLOG	SETOR	GEGRAN
AR-SAMARO	3334-1-1-10F	120	207-12
antigo cequi 3332c			



TITULO

loteamento aprovado em 9.11.1

Prec. 4748/62. Inscrit. DCCB-

Lei 58/37, sob.n.102., no LIVRO 8-1, as fl 226 na 11ª Circ.en 4.11.53-Alvará 1.066

de 20.10.52-PROPR. CONSÓRCIO NACIONAL DE

TERRENOS S.A., atualmente COMPANHIA NACIONAL DE HABITAÇÃO, CNH, ESPAÇOS LIVRES 66.715 m², inscritos no 12 em 13.7.55/Modificação aprov. P/Alvará 23.093 de 12.11.62 aos 08.11.74.

PATR. 004

ARR: 2746

GP. 700/67

JD. CONSÓRCIO I



Prefeitura do Município de São Paulo
 Secretaria da Habitação e Desenvolvimento Urbano - SEHAB
 Superintendência da Habitação Popular

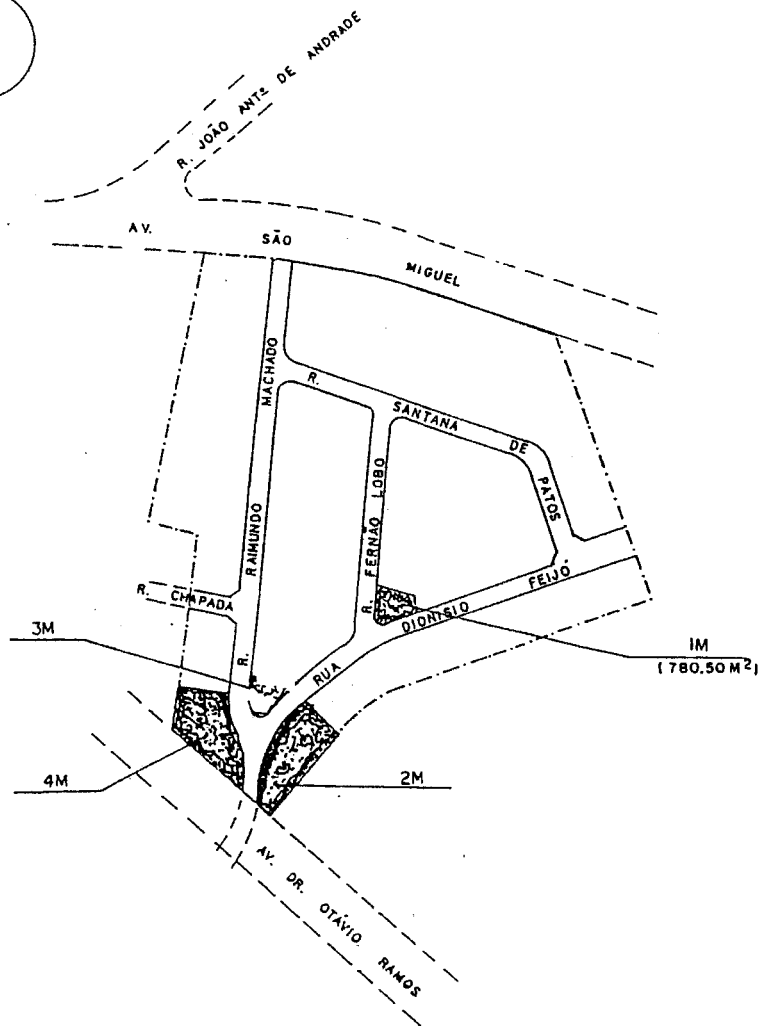
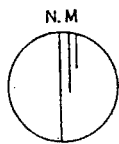


JARDIM COTINHA

Croquis de PATR

USO COMUM

S C M	M O C		MAPOGRAF		C R O Q U I		FLS.
	Pag.	Coord.	Pag.	Coord.	Cod.	Número	
4311/1	B - M	C - 4	105	J - 6	100 030		01/02



$$3M + 4M + 2M = 3.793,75M^2$$

LEGENDA:
 - - - - - DIVISA DE ARRUAAMENTO
 - - - - - ALINHAMENTO NÃO PERTENCENTE AO CROQUI

PMSF-SJ-PGM-DEPARTAMENTO PATRIMONIO-
USO COMUM

S C M	M O C		MAPOGRAF		C R O Q U I		FLS.
	Pag.	Coord.	Pag.	Coord.	Cod.	Número	
4311-1	8-M	C-4	105	J-6	1	00030	02/02

T Í T U L O

Loteamento aprovado, denominado "Jardim Fonte São Miguel"

Alvará 1685, série 11, expedido 23/03/59

Proc. 43.651/58

Prop. Adib Pedro Nunes

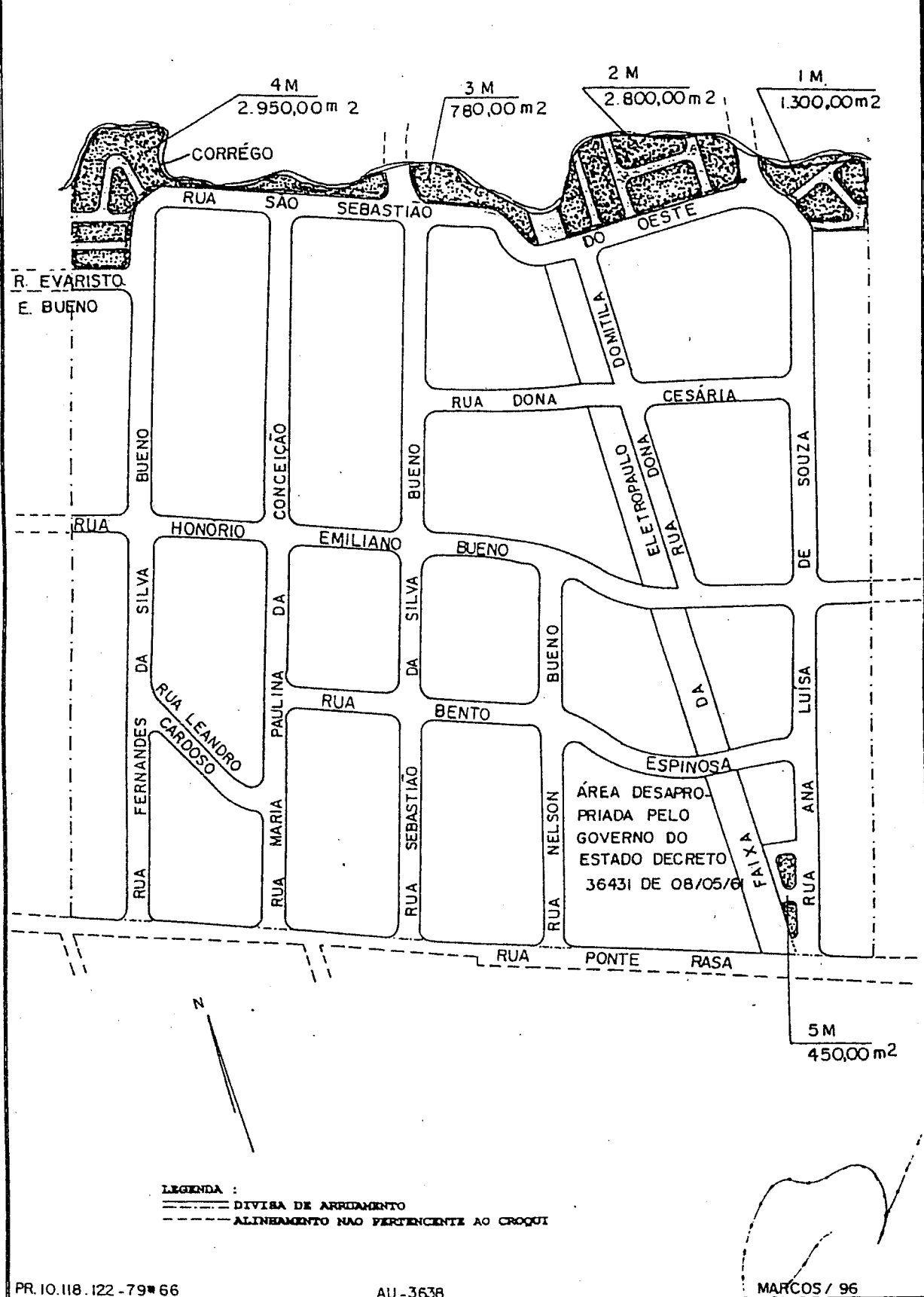
Arr: 1425

Doado conforme escritura de doação lavrada em 06/04/73, livro 904, fls. 201, no 15º Tabelião

Transcrita sob nº 136.728, livro 3-CT, fls.2, em 27/09/74, no 12º CRI.

**PMSP - SJ - PGM - DEPARTAMENTO PATRIMONIAL
USO COMUM**

SCM	MOC		MAPOGRAF		CROQUI		FLS.
	Pag.	Coord.	Pag.	Coord.	Cod.	Número	
4311/1	8M	C-3	105	D10	1	00196	01/02



PR.10.118.122-79*66
 PATR. M/001

AU-3638

MARCOS / 96
 ORIGINAL MONOCROMÁTICO

JARDIM COTINHA

S C M	M O C		MAPOGRAF		CROQUI		FLS.
	Pag.	Coord.	Pag.	Coord.	Cod.	Número	
4311/1	8 M	C 3	105	D 10	1	00196	02/02

TITULO

Loteamento regularizado, denominado "Vila Prima"

Auto de licença 2943, expedido em 31/08/72

Proc. 72.070/56


Proc. 10-118.122-79*66

Prop. Sebastião da Silva Bueno e outros

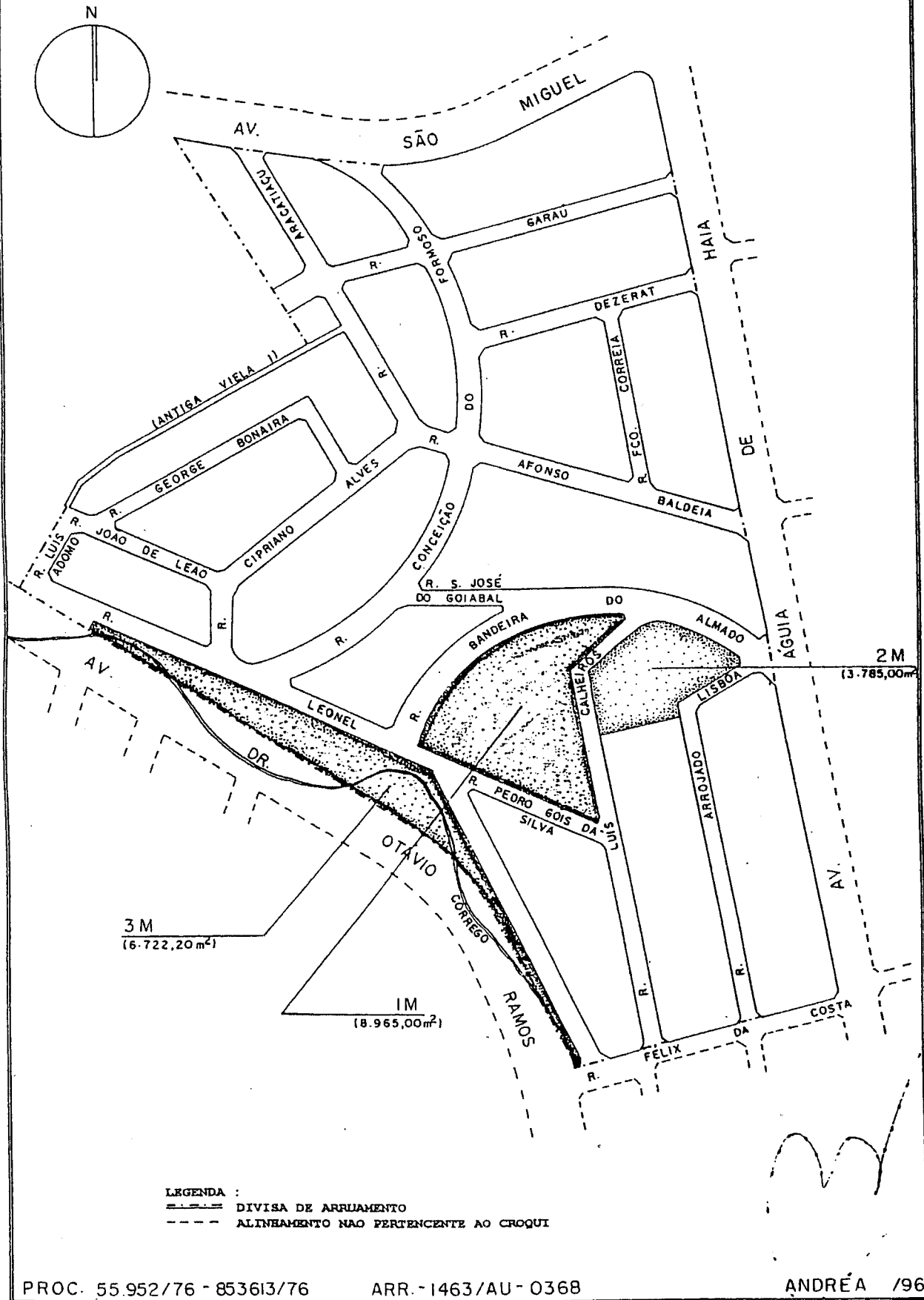
ARR: 1813

Planta AU /04/3638/82

Averbado sob nº 150, a margem da transcrição 46818, livro 3DE, em 01/10/82, no 12º CRI.



C M	M O C		MAPOGRAF		CROQUI		FLS.
	Pag.	Coord.	Pag.	Coord.	Cod.	Número	
4311-1	8-M	C-5	105	N-8	I	00740	01/02



JARDIM COTINHA

S C M	M O C		MAPOGRAF		CROQUI		FLS.
	Pag.	Coord.	Pag.	Coord.	Cod.	Número	
4311-1	8-M	C-5	105	N-8	1	00740	02/02

Croqui Anterior:

TITULO

Loteamento aprovado, denominado "Jardim Cotinha"

Alvará de licença 2754, série 22, expedido em 30/04/70

Proc. 116.852/67

Doado conforme Escritura de doação lavrada em 05/08/75, livro 844,

fls. 230, no 15º CRI

Proc. 55.952/76

Outorgante doador: Antonio Godinho Monico

Transcrita sob nº 145.990, em 21/11/75, livro 304, fls. 298, no 12º CRI

Averbada sob nº 02, a margem da transcrição 120.955, livro 3CH, fls. 290,

em 21/11/75, no 12º CRI

ARR: 1868

Planta AU/04/0368/86



Prefeitura do Município de São Paulo
Secretaria da Habitação e Desenvolvimento Urbano - SEHAB
Superintendência da Habitação Popular - HABI



JARDIM D'ABRIL I

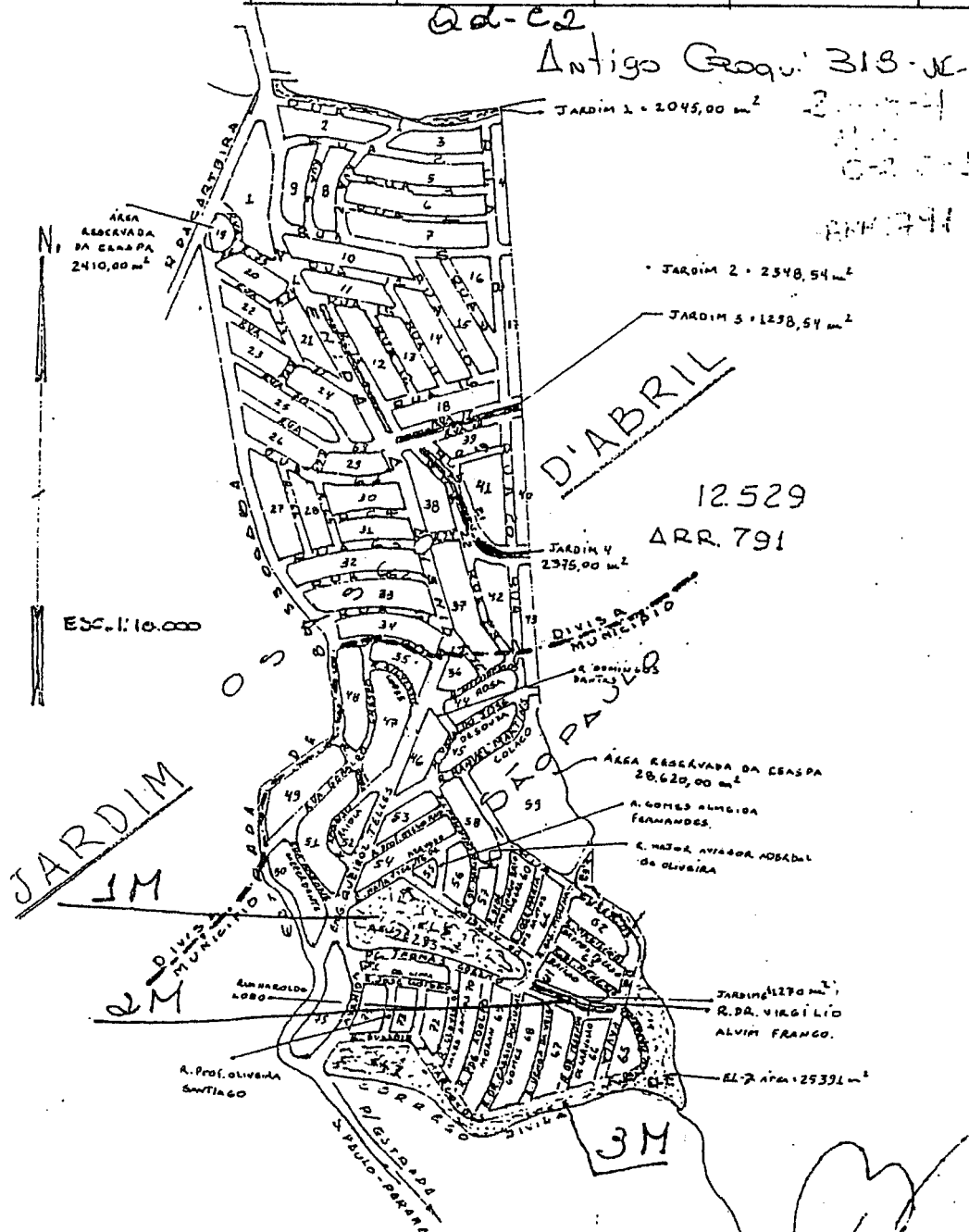
Croquis de PATR

LOCAL: - Jardim D'Abril - Rua 1 - Rua 32 - Rua 43 - Av. A - Rua 42 - Rua 44
Córrego da Divisa.

DISTRITO: - OSASCO.

SETOR: - 160

REGIONAL	CADLOG	SETOR	GEGRAN	Nº
AR - BT	2324-4	160	137-41-44	137-41-44



MODIFICAÇÃO conforme Alvará nº 1445, série 9, de 22.8.57, Processo nº 83.528/57,

TÍTULOS

Loteamento aprovado pelo alvará 637 - série 6 - processo 72.518/53.

Arruamento 791.

Proprietário: - Companhia Edifioadora Auxiliar de São Paulo.


OCORRÊNCIA - 144-66

Josefina de Souza
PAT. 22-6-66

JARDIM D'ABRIL



Prefeitura do Município de São Paulo
Secretaria da Habitação e Desenvolvimento Urbano - SEHAB
Superintendência da Habitação Popular - HABI



JARDIM D'ABRIL II

Croquis de PATR

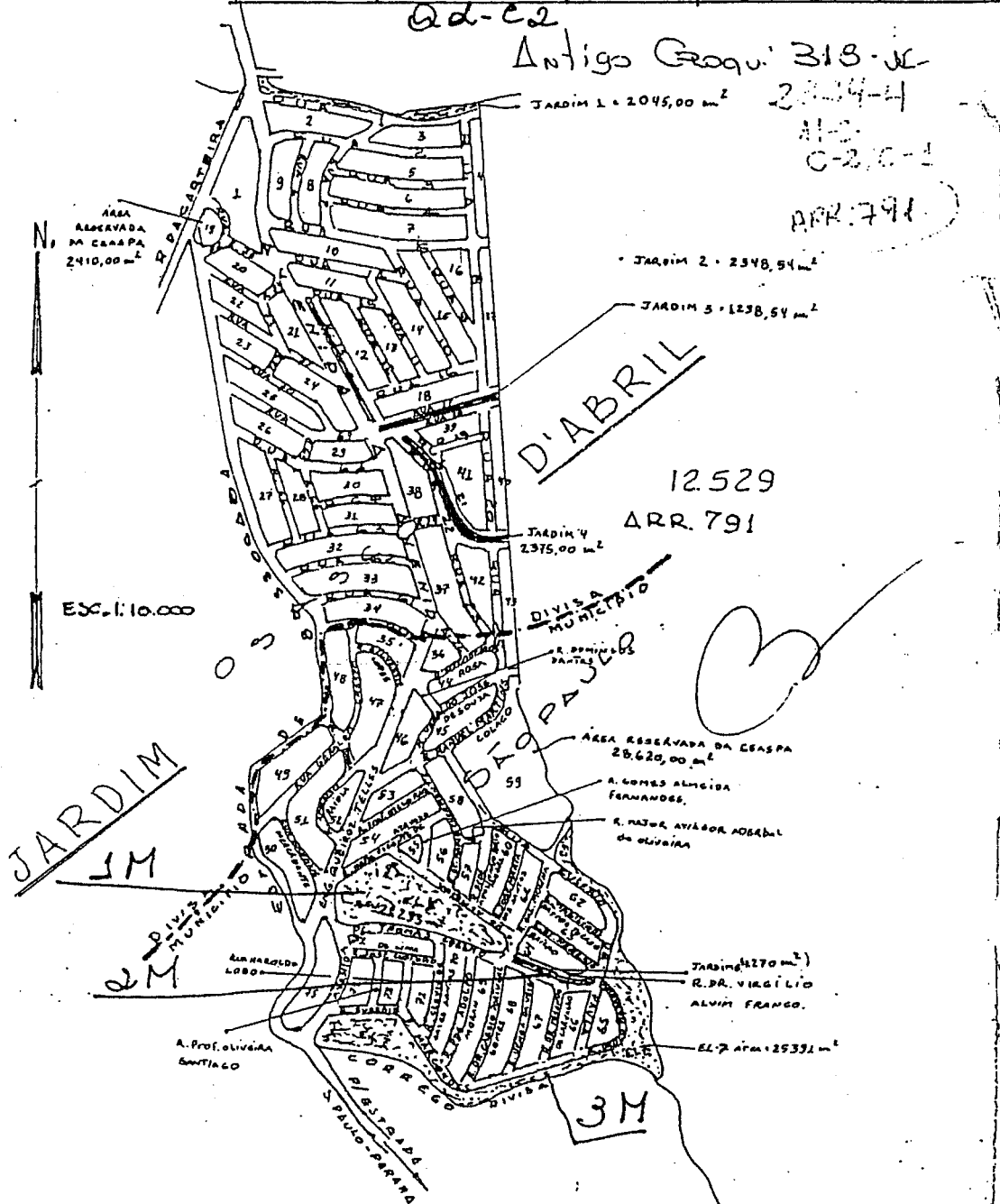
LOCAL: - Jardim D'Abril - Rua 1 - Rua 32 - Rua 43 - Av. A - Rua 42 - Rua 44

Córego da Divisa.

DISTRITO: - OSASCO.

SETOR: - 160

REGIONAL	CADLOG	SETOR	GEGRAN	Nº
AR - BT	2324-4	160	137-41-44	



MODIFICAÇÃO conforme Alvará nº 1445, série 9, de 22.8.57, Processo nº 83.528/57,

TÍTULOS

Loteamento aprovado pelo alvará 637 - série 6 - processo 72.518/53.

,Arruamento 791.

Proprietário: - Companhia Edificadora Auxiliar de São Paulo.

OCORRÊNCIA - 144-66

José Soares Loureiro
PATR. 004-226-66

JARDIM D'ABRIL II



Prefeitura do Município de São Paulo
Secretaria da Habitação e Desenvolvimento Urbano - SEHAB
Superintendência da Habitação Popular - HABI



JARDIM DAS ROSAS

Croquis de PATR

REGIONAL	CADLOG	SETOR	GEGRAN	Nº
AR	CL	23 42 - 3	18 4	182 35 3E 101565

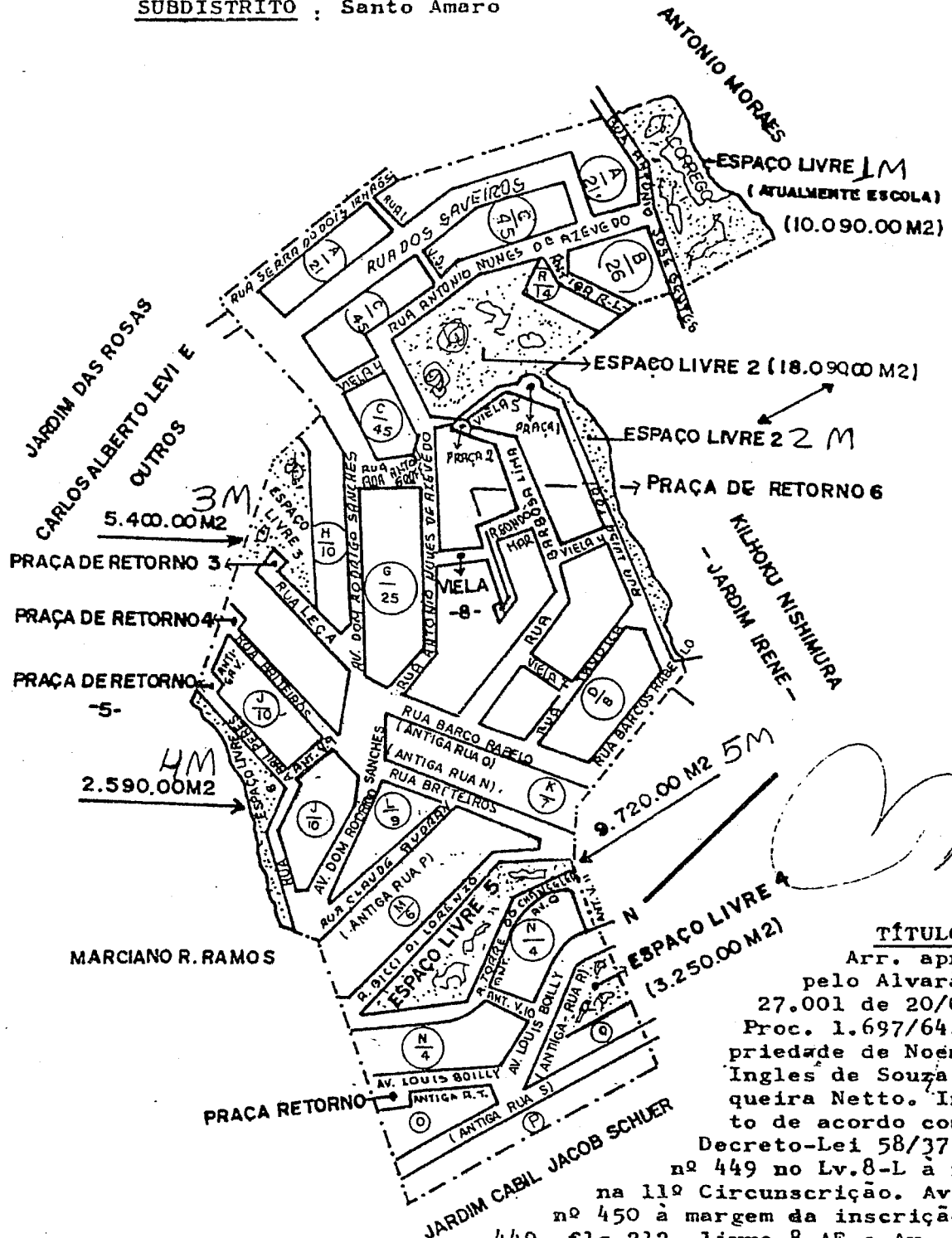
15 B 15

LOCAL : Jardim Irapiranga

Antigo Croqui 1565 UC

BAIRRO : Pirajussara

SUBDISTRITO : Santo Amaro



TÍTULO

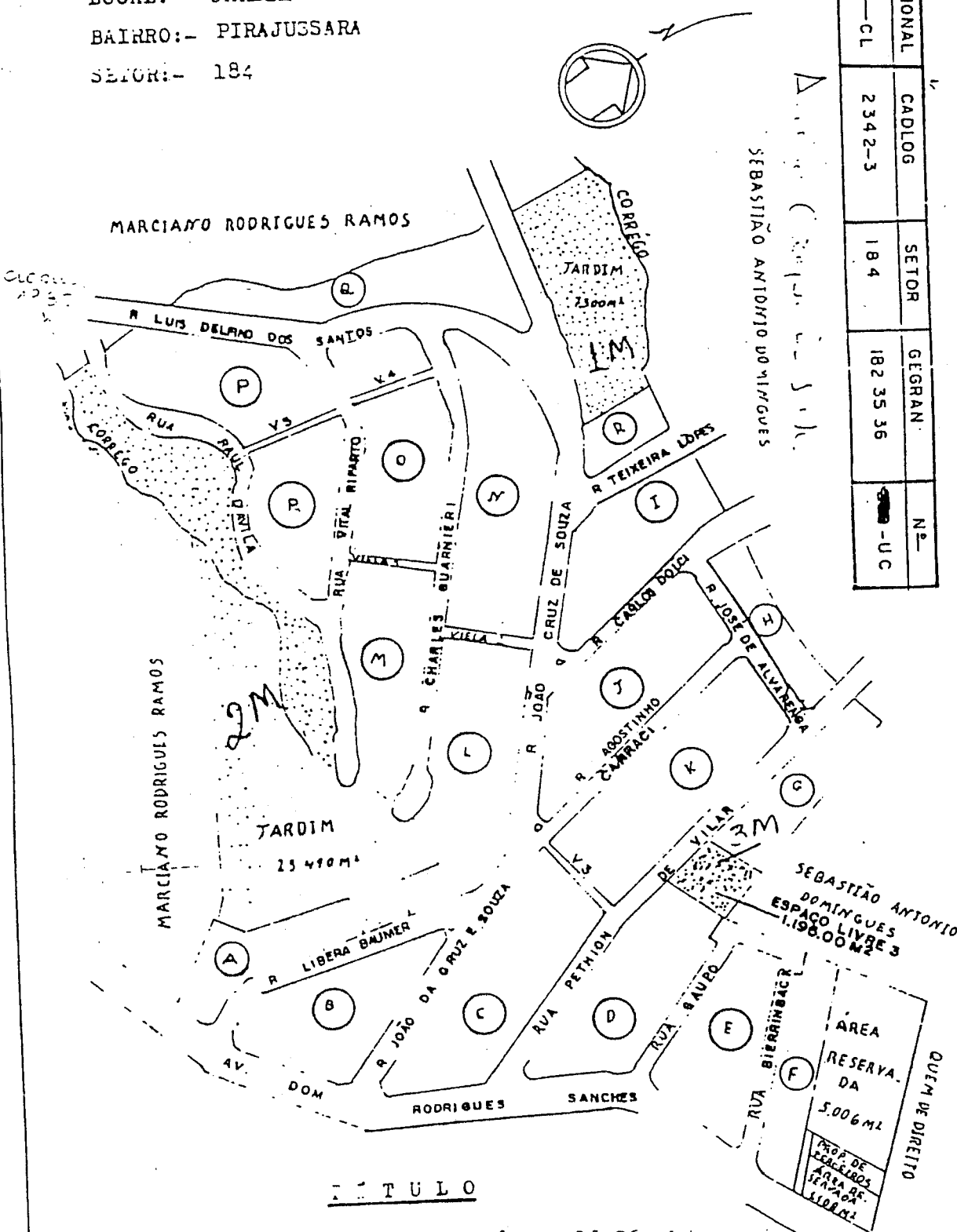
Arr. aprovado pelo Alvará nº 27.001 de 20/04/64 Proc. 1.697/64. Propriedade de Noêmia Ingles de Souza Junqueira Netto. Inscrição de acordo com o Decreto-Lei 58/37 sob nº 449 no Lv.8-L à fl.297 na 11ª Circunscrição. Av. sob nº 450 à margem da inscrição nº 449, fls.212, livro 8 AF e Av. sob nº 16 à margem da transcrição nº 88.922 fls.240, livro 3-FN. Av. sob nº 16. à margem da transcrição 47.175, fls. 141, Lvº 3-FO.05.01.81..

11º Cart. R.I. Planta de CASE- AU/16/0328/80. Proc. nº 1867/72. Et. 21-005.715-80*59. ARR-4511

USO COMUM

LOCAL:- JARDIM DAS ROSAS
 BAIRO:- PIRAJUSSARA
 SETOR:- 184

REGIONAL	CADLOG	SETOR	GEGRAN.	Nº
AR-CL	2342-3	184	182 35 36	-UC

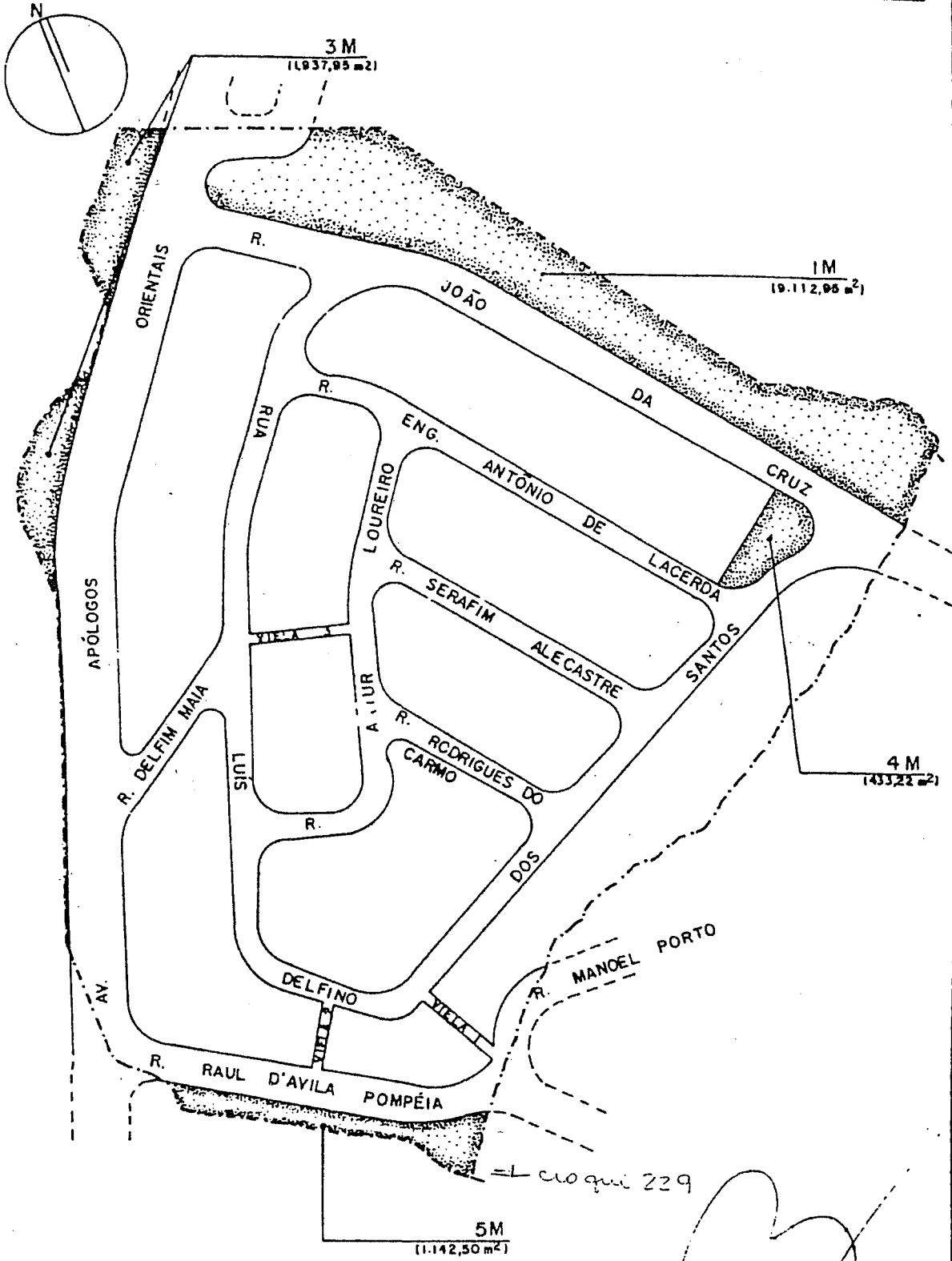


TULO

APP. 314 APROVADO PELO ALVARÁ Nº 20.963 DE 14.4.64 - PROCESSO Nº 8.850/63 - PROPRIEDADE DE CARLOS ALBERTO LEVY E OUTROS. Planta de URF nº 342 INSCRITO DE ACORDO COM O DECRETO-LEI Nº 58/37. Planta AU/15/1637/64. Averbado sob nº 107 e Matrícula nº 132.438 do 11º Cartório de Registro de Imóveis.

PMSJ - SJ - PGM - DEPARTAMENTO PATRIMONIAL
USO COMUM

SCM	MOC		MAPOGRAF		CROQUI		FLS.
	Pag.	Coord.	Pag.	Coord.	Cod.	Número	
2342-3	15-B	C-5	254	B-24	1	01985	01/02



LEGENDA:
 - - - - - DIVISA DE ARRUIAMENTO
 - - - - - ALINHAMENTO NAO PERTENCENTE AO CROQUI

S C M	M O C		MAPOGRAF		C R O Q U I		FLS.
	Pag.	Coord.	Pag.	Coord.	Cod.	Número	
2342/3	15-B	C-5	254	B-24	101985		02/02

T Í T U L O

Loteamento regularizado, denominado "Jardim Marciano"

Auto de regularização 1000007911, emitido em 02/07/91

Proc. 05-019.620-78*57


Prop. Mario Ramos de Freitas

Planta AU/15/4003/83 - ARR: 4881

Averbado sob n° 02 na matrícula 165.508 em 30/01/90 no 11° CRI

fls. 06 em 10/02/83 no 14° CRI.

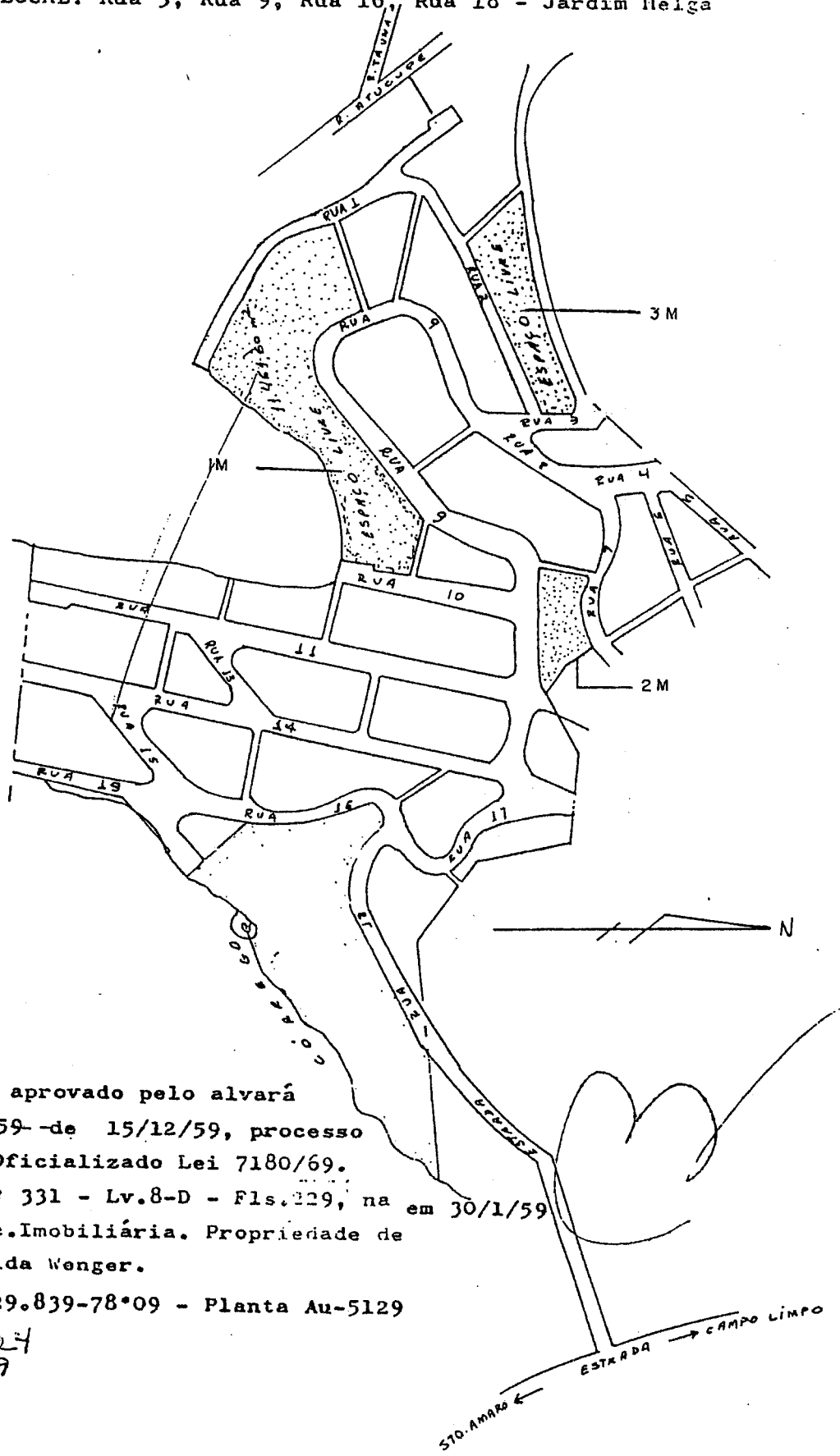
(Incorporação das ruas I,J,L ao Sistema de recreio)



140.
B3

Regional	CadLog	Setor	Gegran	Croquis
ARCL	2342 -2	168	182 - 24	101430

antigo croqui 1950
LOCAL: Rua 3, Rua 9, Rua 16, Rua 18 - Jardim Helga



TITULO

Loteamento aprovado pelo alvará nº 15.176/59 - de 15/12/59, processo 5627/59 - Oficializado Lei 7180/69. Insc. sob nº 331 - Lv.8-D - Fls. 229, na em 30/1/59 11ª Circunc. Imobiliária. Propriedade de Elfrida Helda Wenger.

Proc. 05-029.839-78*09 - Planta Au-5129

ARR - 4224
AU - 5129

Processo nº 12.011.389 - 82*70 - JARDIM HELGA -

25-08-87 - Vera Brandão

JARDIM DAS ROSAS



Prefeitura do Município de São Paulo
Secretaria da Habitação e Desenvolvimento Urbano - SEHAB
Superintendência da Habitação Popular



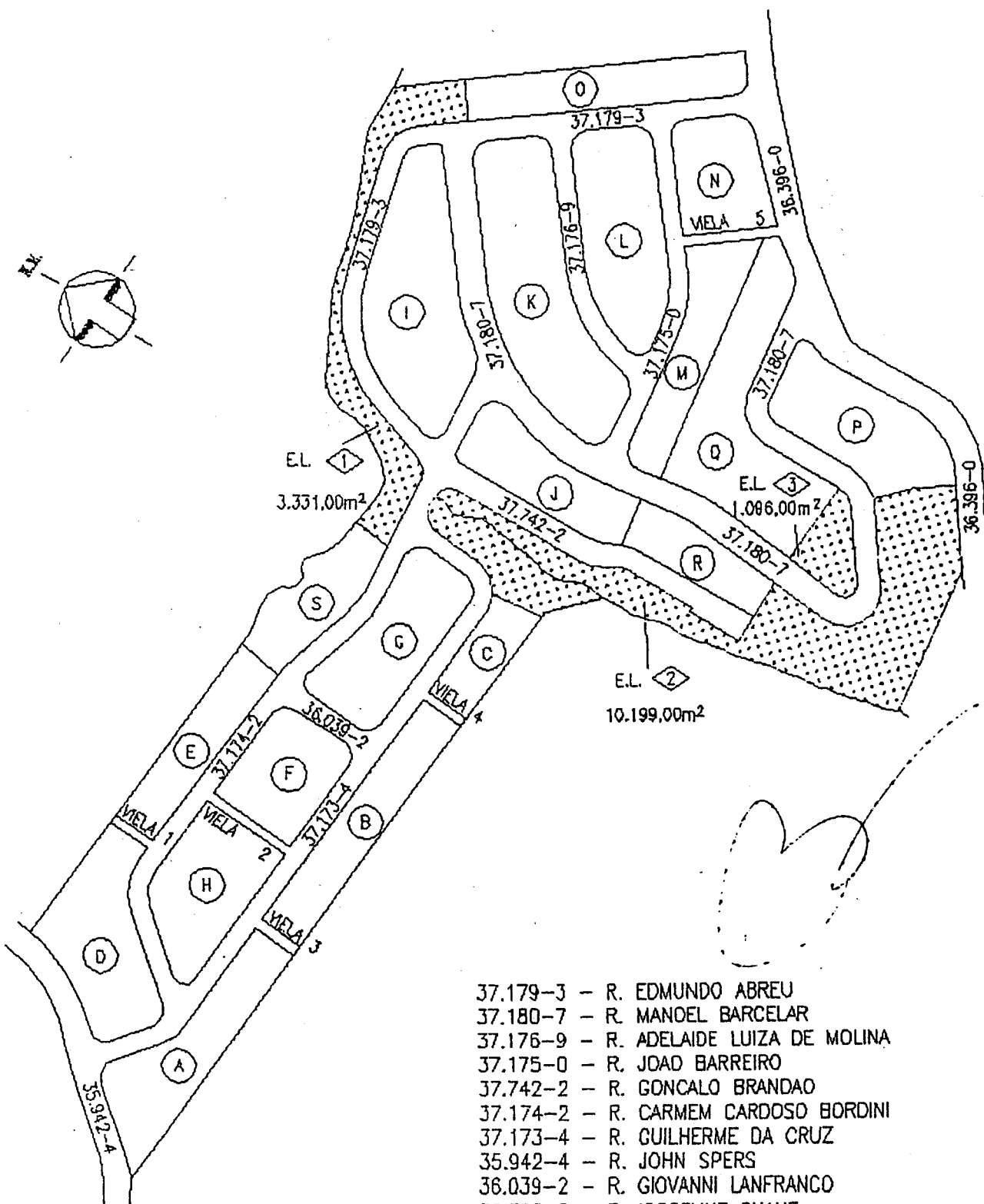
JARDIM ELIAN

Croquis de PATR

S C M	M O C		MAPOGRAF		C R O Q U I		FLS.
	PAG.	COORD.	PAG.	COORD.	COD	NÚMERO	
4313-4	11N	B6	191	C7	1	04649	1/2

AU 054206/85

ZONA RURAL



JARDIM ELIAN

USO COMUM

S C M	M O C		MAPOGRAF		C R O Q U I		FLS.
	Pag.	Coord.	Pag.	Coord.	Cod.	Número	
4313/4	11-N	B-6	191	C-7	104649		02/02

T Í T U L O

Loteamento aprovado, denominado 'JARDIM HELEAN'

Alvará 4335, série 31, expedido em 19/09/79

Proc: 05-006.091-78*95

Escritura de doação lavrada no 17º Tabelião, livro 1672, fls.281,
em 05/04/79

Doador: Triangular Imóveis Ltda

Planta: AU/05/4206/85

Registrado sob nº 1 nas matrículas 32751 a 32771, em 08/05/79 no
9º Cartório de Registro de Imóveis.

ARR: 2140

PATR. M/001

ORIGINAL MONOCROMÁTICO



Prefeitura do Município de São Paulo
Secretaria da Habitação e Desenvolvimento Urbano - SEHAB
Superintendência da Habitação Popular - HABI



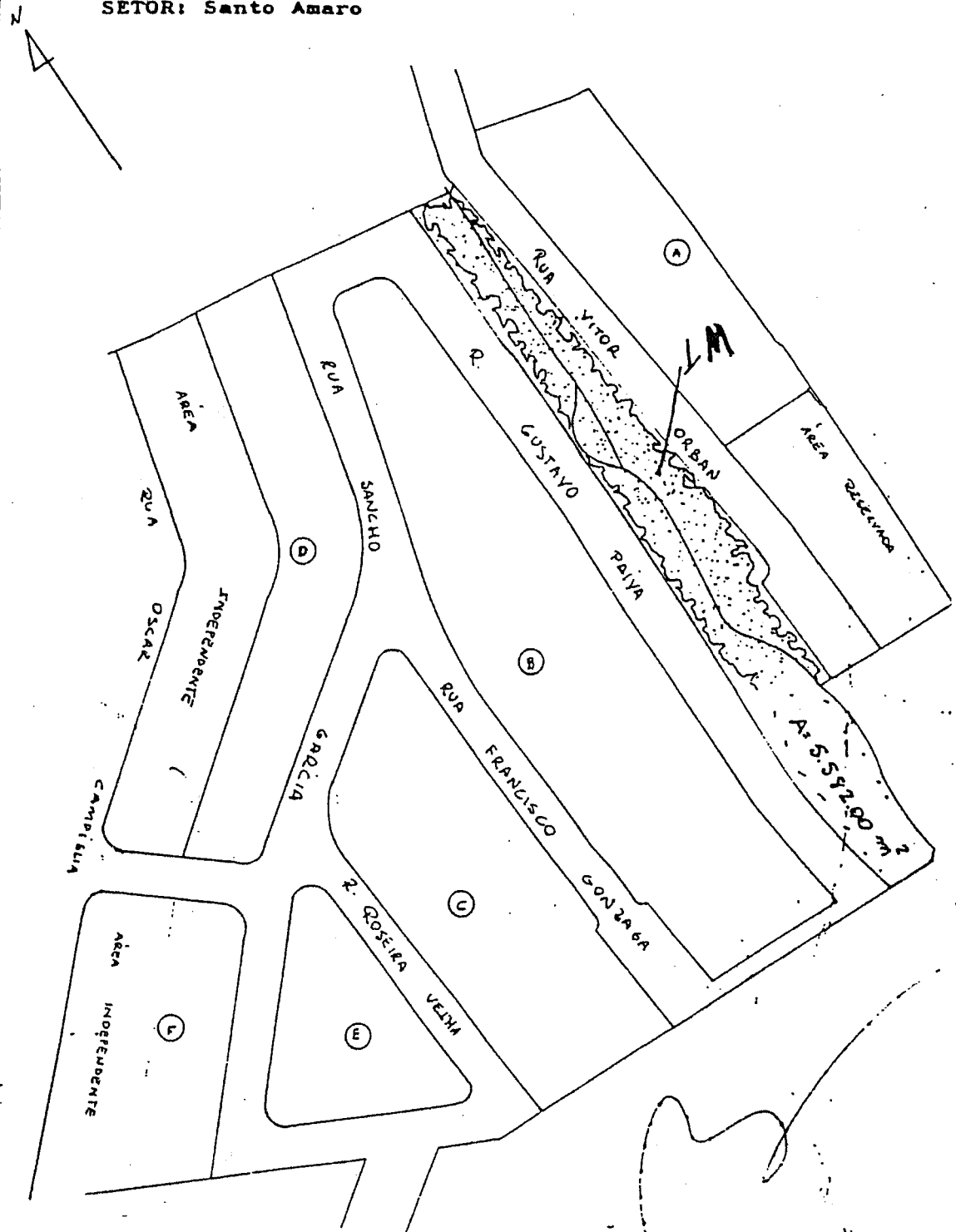
**JARDIM EVANA / JD. STA. EFIGÊNIA / EUSÉBIO DA
COSTA DOURADO**

Croquis de PATR

REGIONAL	MOC	SETOR	EGRAN	CROQUIS Nº
SAMARO	2342/2			103759

Antigo Croqui 37590

LOCAL: J^{dm}. S^{ta}. Ifigênia
 BAIRRO: Campo Limpo
 SETOR: Santo Amaro



TÍTULO

LOTEAMENTO E ARRUAAMENTO REGULARIZADO PELO PROCESSO Nº
 05.009.814-78-87. ALVARA Nº 42.048 DE 03/08/71.
 PLANTA AU Nº 15/2087/81. PROPRIETÁRIO Sr. ELIE ZAOUL.
 Averbação nº 12 à margem da matrícula nº 14.629 em 16
 de setembro de 1981 no 11º Cartório de Reg. de Imóveis.

JARDIM SANTA EFIGENIA

PROC 02 008 309 83 54

RENE

30-1-86

Jd. Evana / Jd. Sta. Efigênia



Prefeitura do Município de São Paulo
Secretaria da Habitação e Desenvolvimento Urbano - SEHAB
Superintendência da Habitação Popular



JARDIM GOUVEIA

Croquis de PATR

Regional	Moc	Setor	Quad-carte.	Gravam	Croqui
AR-IG	4513-3	147	E 4		103132

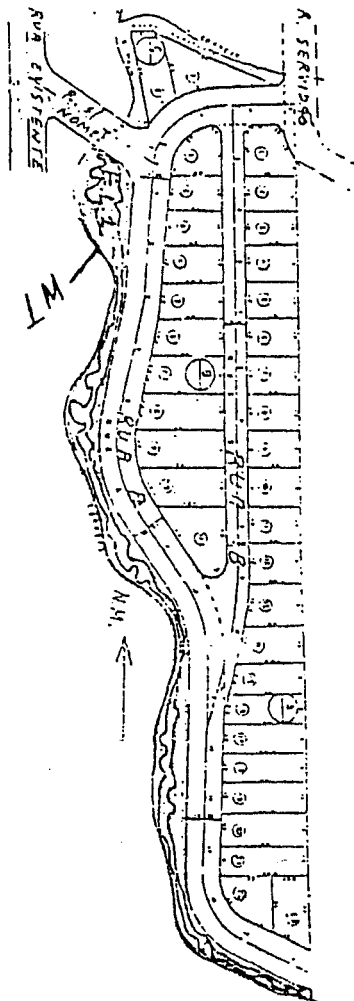
QD-E4

Antiga Comun 3182 UC 711

LOCAL: Cidade Lider

Jardim Gouveia

SUBDISTRITO: Itaquera



TITULO

Arruamento e loteamento denominado "Jardim Gouveia", aprovado pelo Alvará nº2950, série 23 expedido em 29.09.71, regularizado conforme planta AU: 05/3848/00, processo número: 08-000.964-79*13, Planta A-4804 de Patr.4.

Doado conforme escritura de doação lavrada no 13º Tabelionato de Notas, livro 2167, às folhas 08, em 29.04.80, proc.08-000.964-79*13.

Registro de doação nº1 na matrícula 47.357, feita em 18.09.80 no 9º R.T.I.

Doador: Adriano Gouveia e outros.

PATR. 702 - PORTARIA 373/53/86

TRANSCRIÇÃO Nº 164218 - 9a. CIRC.							
ÁREAS JA			AVERBADAS				
	NOME	COM PR.	LARGURA	ÁREA	COSTO-UNIT.	COSTO-TOTAL	ÁREA TOTAL
V.	RUA A	400,00	14,00	5.600,00		43,00	5.643,00
	RUA B	205,00	9,00	1.845,00	60,00	9,00	1.914,00
L	FAIXA DA RUA SERVIÇO	30,00	4,00	120,00			120,00
	FAIXA SANITÁRIA	105,00	Varia-vel	971,00			971,00
R.	RUA SEM NOME	14,00	14,00	196,00	22,30		210,30
SUB TOTAL 1							8.368,30
ESPAÇO LIVRE 1							3.800,00
SUB TOTAL 2							1.600,00
TOTAL							12.168,30 = 2

JARDIM GOUVEIA

USO COMUM

101911

LOCAL: Parque Savoy City - GLEBA 1

BAIRRO: Fazenda Aricanduva (Quinhão 2)

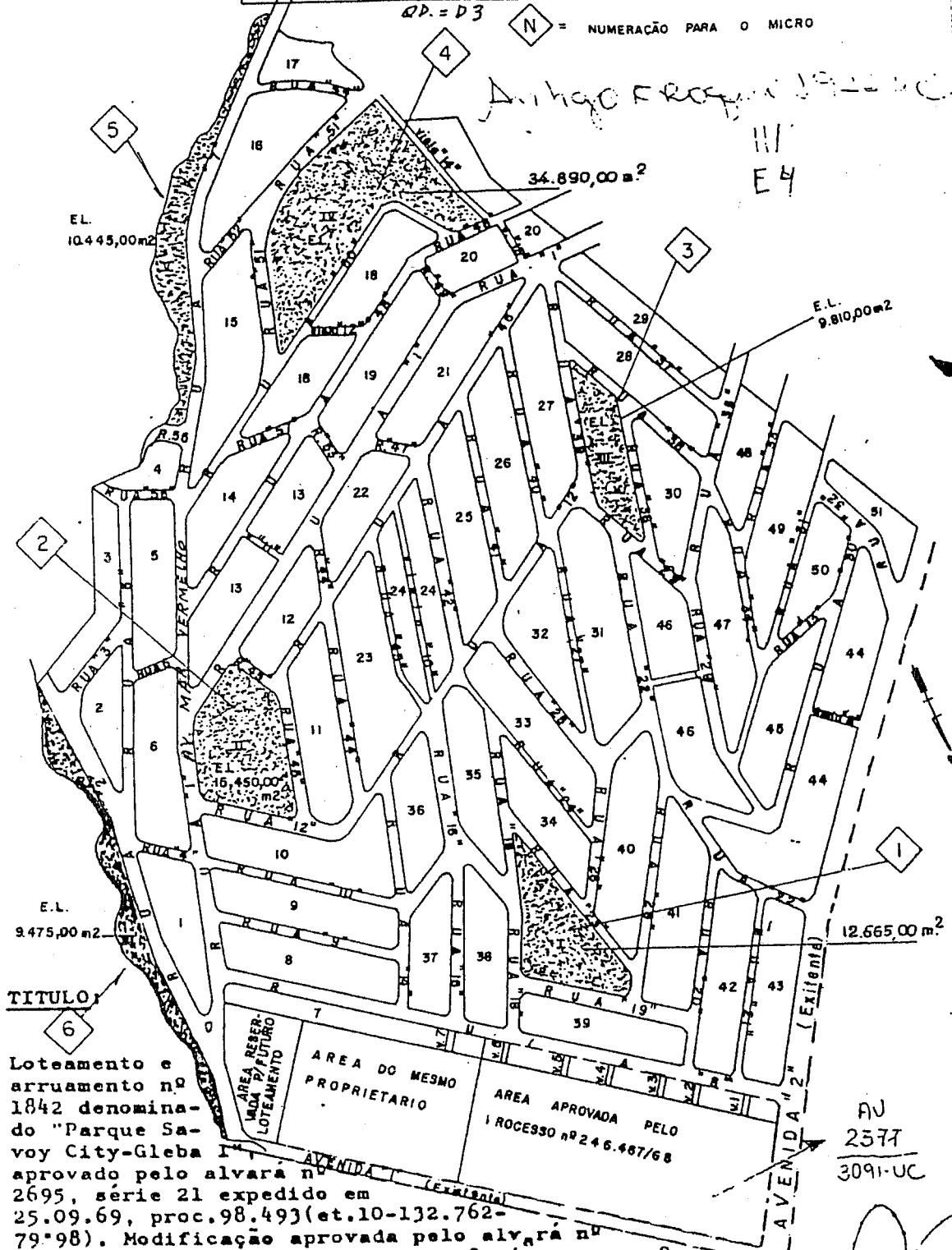
SUBDISTR: Vila Matilde

SETOR: 147

REGIONAL	CADLOG	SETOR	GEGRAN	N.º
AR. 1G	43 13 -3-1	147	142-31-32-15	1.911 UC

QP. = D3

N = NUMERAÇÃO PARA O MICRO



TITULO

Loteamento e arruamento nº 1842 denominado "Parque Savoy City-Gleba 1", aprovado pelo alvará nº 2695, série 21 expedido em 25.09.69, proc.98.493 (et.10-132.762-79-98). Modificação aprovada pelo alvará nº 1660, série 34 expedido em 12.12.83 (processo nº 05-010.673-83-51. PLANTA AU:04/3803/82. Inscrito nos termos do Decreto-Lei nº 58/37, son nº 107, às folhas 209, livre 8-D, em 22.05.75, no 7º C.R.I. Proprietário: Hugo Eneas Salomone e outros.

AREA RESER-
VADA P/FUTURO
LOTEAMENTO

AREA DO MESMO
PROPRIETARIO

AREA APROVADA PELO
PROCESSO nº 246.487/68

AU
2377
3091-UC

G.P. 837/73-AP- PARQUE SAVOY CITY-V. MATILDE - S.P. 16/7/74

JARDIM GOUVEIA



Prefeitura do Município de São Paulo
Secretaria da Habitação e Desenvolvimento Urbano - SEHAB
Superintendência da Habitação Popular



JARDIM GUARANI II

Croquis de PATR

LOCAL: Estrada Mogi das Cruzes - Av. Guaraná - Av. Iracy-101709
 Av. Caipos - Rua A2 - Av. Bandeirantes e outras.

DISTRITO: Itaquera.

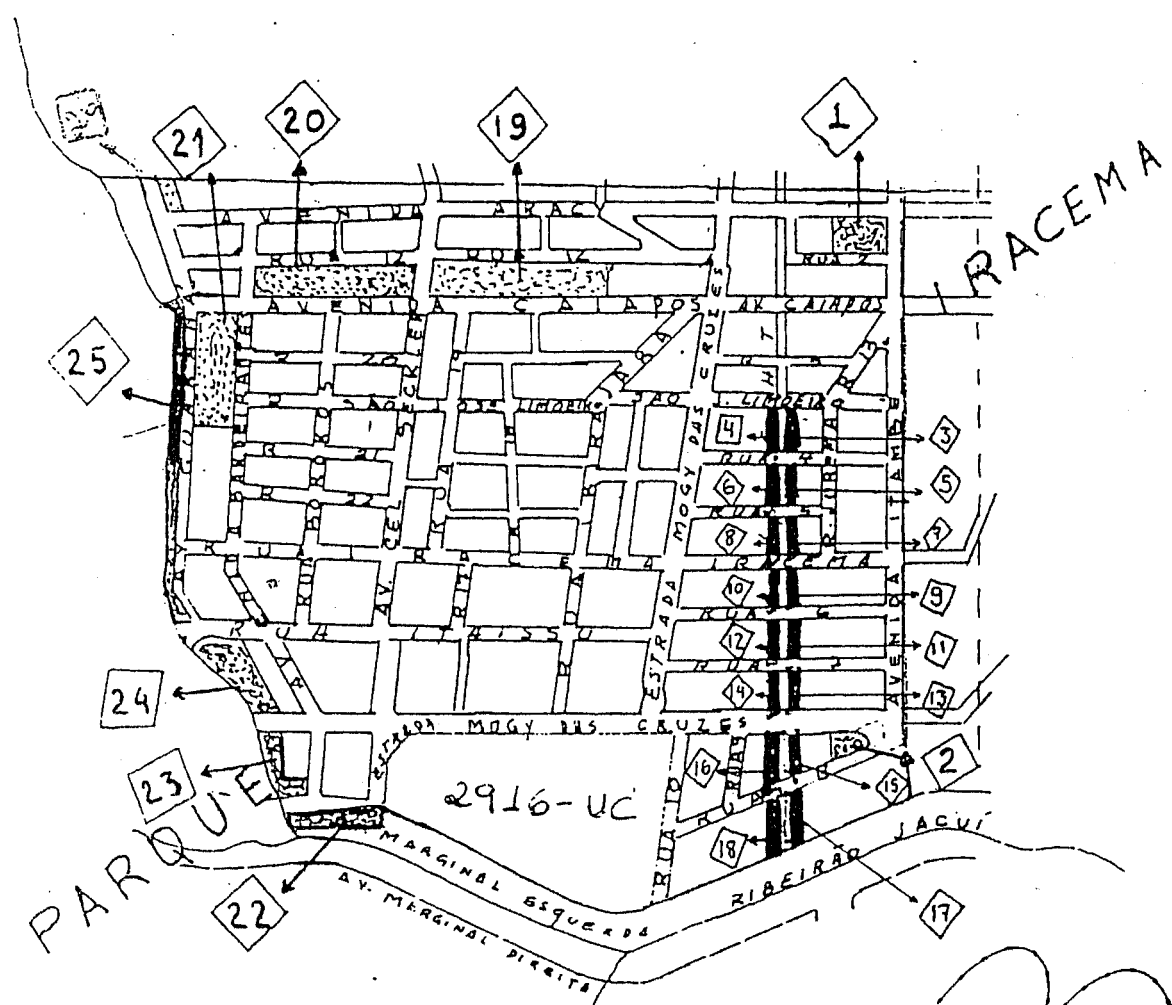
Área:

QD: D2

croqui de loteamento

REGIONAL	CADLOG	SETOR	GEGRAN	N.º
AR - ME	4311 2	140	121-24-25	101709

N.º = NUMERAÇÃO P/ MICRO



TITULO.

Arruamento aprovado nº 1.170 pelo Alvara nº 1.107
 Serie 8 de 16.7.56, - processo nº 117.989/55.

GUARANI II

S C M	M O C		MAPOGRAF		C R O Q U I		FLS.
	Pag.	Coord.	Pag.	Coord.	Cod.	Número	
4311-1	8-M	B-6	106	B-11	100008		03/03

T Í T U L O

Loteamento denominado "Bairro do Limoeiro"

Local: São Miguel - Ermelino Matarazzo

Planta AU/04/0546/81

A) Arr n° 964, aprovado pelo Alvará n° 912, série 7, de 14/09/55
- área de propriedade de Celso Ayres Monteiro, objeto de inscrição de loteamento por forças das transcrições n°s. 22.304 e 22.305 do 12° CRI sob n° 116 processo. 01-057.506-82*63 (152.493/54)

B) Ação de Averbação de Registro de Imóveis promovida por ADIs Administração de Bens S.A. - Autos Judiciais n° 136/81 - 1° VRP
- Ruas averbadas a margem da Transcrição n° 113.974, do 12° CRI por mandado judicial expedido em 28/09/83:

Rua 3, atual Rua Clemente Segura;

Rua 29, atual Rua Edmundo de Paula Coelho e antes Rua Favinha do Campo;

Rua 16, atual Rua João Tavares;

Av. 4, Atual Estrada do Imperador.

Processo 02-045.956-82*20

Planta AU/04/0546/81



Prefeitura do Município de São Paulo
Secretaria da Habitação e Desenvolvimento Urbano - SEHAB
Superintendência da Habitação Popular - HABI



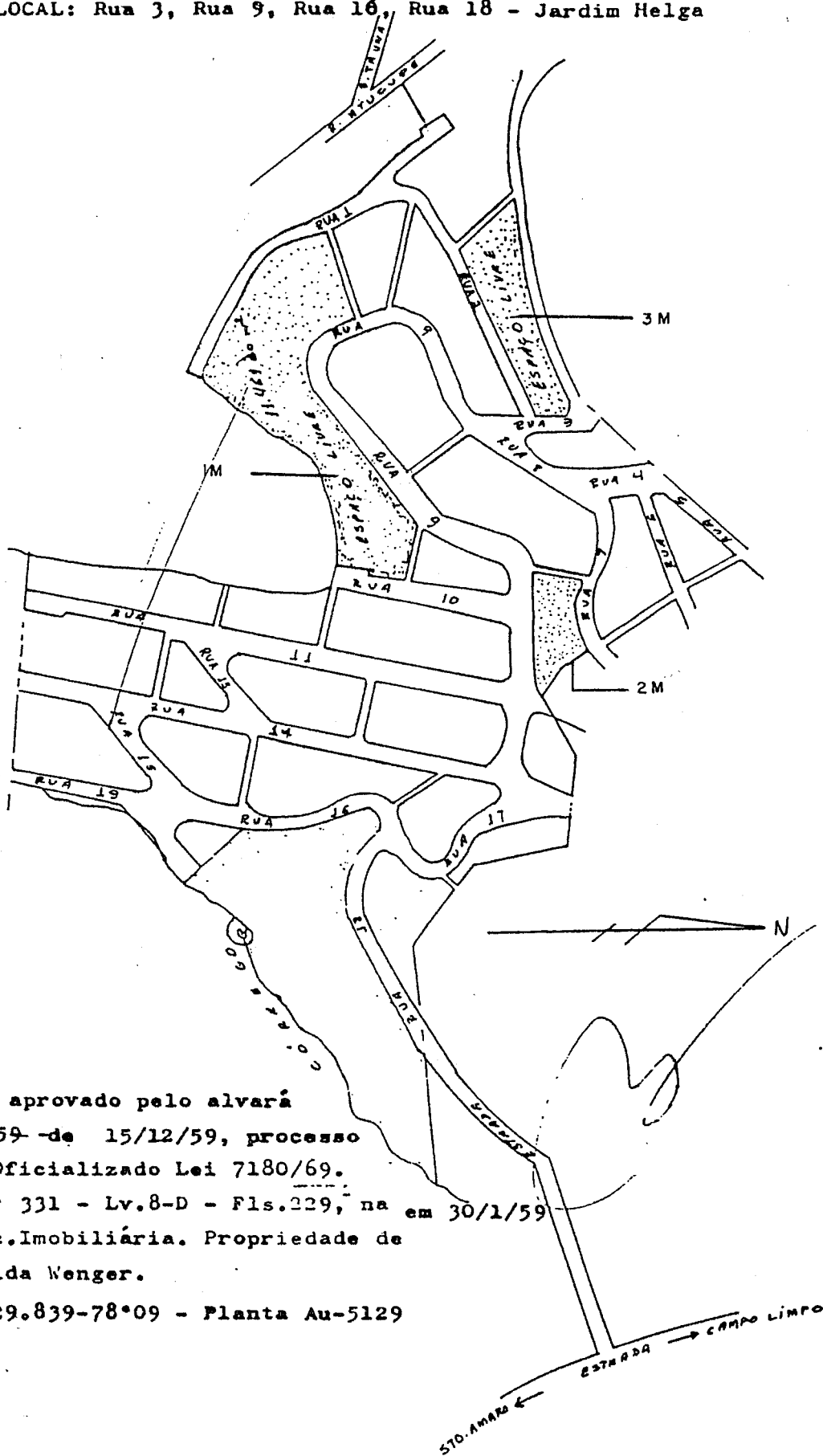
JARDIM HELGA (LUIZ GONZAGA FREIRE)

Croquis de PATR

14C
B3

Regional	Cadlos	Setor	Gegran	Croquis
ARCL	2342 -2	168	182 - 24	101430

Antigo croqui 14 = 0 de
LOCAL: Rua 3, Rua 9, Rua 16, Rua 18 - Jardim Helga



TITULO

Loteamento aprovado pelo alvará nº 15.176/59 - de 15/12/59, processo 5627/59 - Oficializado Lei 7180/69. Insc. sob nº 331 - Lv.8-D - Fls.229, na em 30/1/59 11ª Circunc.Imobiliária. Propriedade de Elfrida Helda Wenger. Proc.05-029.839-78*09 - Planta Au-5129



Prefeitura do Município de São Paulo
Secretaria da Habitação e Desenvolvimento Urbano - SEHAB
Superintendência da Habitação Popular - HABI



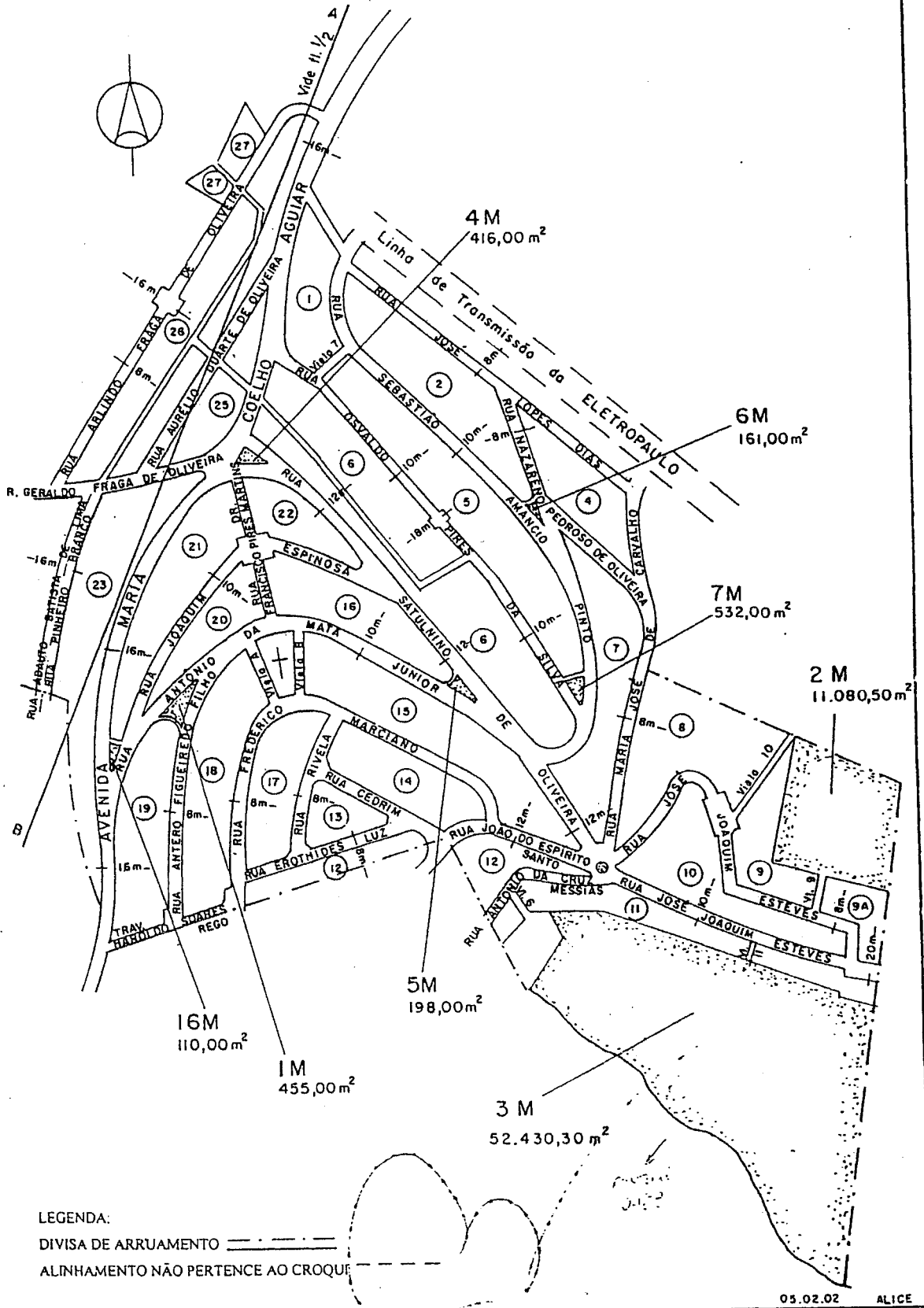
JARDIM IBIRAPUERA

Croquis de PATR

**PMSP - SJ - PGM - DEPARTAMENTO PATRIMONIAL
USO COMUM**

S C M	M O C		MAPOGRAF		CROQUI		FLS. 2/3
	Pag.	Coord.	Pag.	Coord.	Cod.	Número	
	3331-3	15 D	C 4	257	S 23	1	

Antigo Croqui:




JD. IBIRAPUERA

Titulo

Antigo Croqui 457 UC fls 03/03

Arruamento nº 144 aprovado pelo alvará nº 24.293/51 e Proc. 6387/49
e modificado pelo alvará nº 6.706/55 e Proc. 21-000.811-81*46.
Modificado pelo alvará nº 1289 de 28/05/58 e Proc. 4567/57.
Planta 651
Proprietário Sociedade Paulista de Terreno S/A
Processo : 21-000.169-82*95.



JD. IBIRAPUERA

PMSP - SJ - PGM - DEPARTAMENTO PATRIMONIAL
USO COMUM

S C M	M O C		MAPOGRAF		CROQUI		FLS.
	Pag.	Coord.	Pag.	Coord.	Cod.	Número	
3331-3	15-D	B-4	257	V-29	1	00458	2/2
Antigo Croqui:							

TÍTULO

Loteamento Regularizado, denominado Ibirapuera

ARR: 4282

Alvará nº 12.295, emitido em 14/05/58

Processo: 7.374/57

Proprietário: Guerino Banzoli

Planta AU/16/3861/82

Processo: 05-027.866-78*00

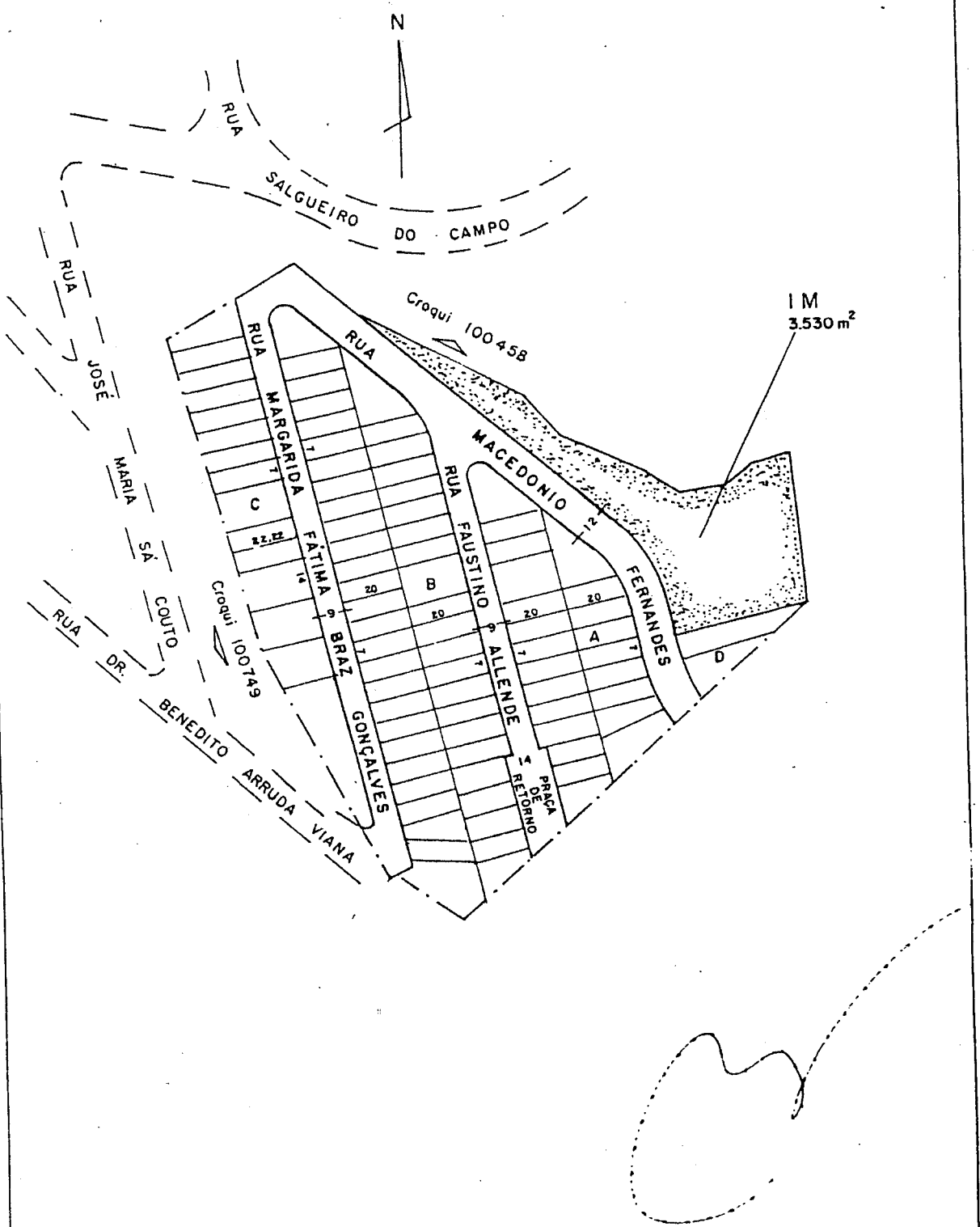
Inscrito sob nº 421, em 13/04/64, livro 8K, fls. 276 no 11º CRI, nos termos do Decreto-



Lei 58/37

**PMSP - SJ - PGM - DEPARTAMENTO PATRIMONIAL
USO COMUM**

SCM	MOC		MAPOGRAF		CROQUI		FLS.
	Pag.	Coord.	Pag.	Coord.	Cod.	Número	
3 3 3 1 - 3	15 D	B 4	285	U 2	1	02055	1/2

Antigo Croqui:



LEGENDA.
 DIVISA DE ARRUAMENTO 
 ALINHAMENTO NÃO PERTENCENTE AO CROQUI 

AU 16/2779/82 25.9.00 ALICE

JARDIM ISIRAPLEA

PMSP - SJ - PGM - DEPARTAMENTO PATRIMONIAL
USO COMUM

S C M	M O C		MAPOGRAF		CROQUI		FLS.
	Pag.	Coord.	Pag.	Coord.	Cod.	Número	
3331-3	15-D	B-4	285	U-2	1	02055	2/2

Antigo Croqui:

TÍTULO

Loteamento Regularizado, sem denominação

Alvará nº 40.296, emitido em 03/12/70

Processo: 18.588/69

Doado por Satélite Imobiliária e Construção Ltda, conforme Escritura de Doação, lavrada no 17º Tabelião, livro 1443, as fls. 169 em 12/10/76


Processo: 14.580/71

Planta: A-3915

Proprietário: Satélite Eletronica Ltda

Processo: 07-075.898-79*55

Planta AJ/16/2779/82



JARDIM IBIRAPUECA



Prefeitura do Município de São Paulo
Secretaria da Habitação e Desenvolvimento Urbano - SEHAB
Superintendência da Habitação Popular - HABI



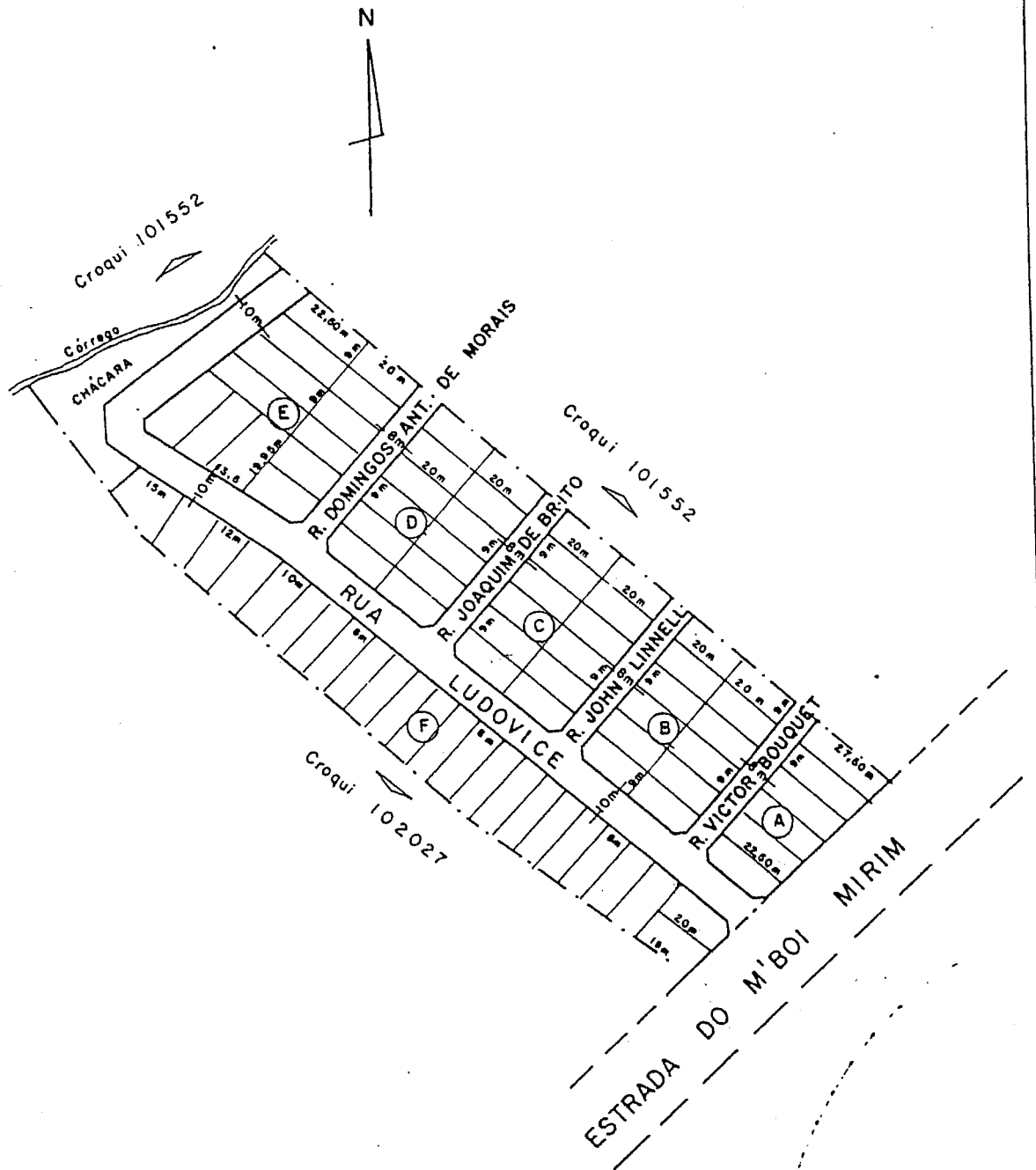
JARDIM IMBÉ II

Croquis de PATR

**PMSP - SJ - PGM - DEPARTAMENTO PATRIMONIAL
USO COMUM**

SCM	MOC		MAPOGRAF		CROQUI		FLS. 1/2
	Pag.	Coord.	Pag.	Coord.	Cod.	Número	
2344-2	16 C	C 4	283	U 24	1	06066	

Antigo Croqui:



LEGENDA:
 DIVISA DE ARRUAMENTO ————
 ALINHAMENTO NÃO PERTENCENTE AO CROQUI - - - - -

1997-0.237.319-0 AU 15/3882/82 06.00 ALICE

JD. IMBÉ II

*PMSP - SJ - PGM - DEPARTAMENTO PATRIMONIAL
USO COMUM*

S C M	M O C		MAPOGRAF		CROQUI		FLS.
	Pag.	Coord.	Pag.	Coord.	Cod.	Número	
2344-2	16-C	C-4	283	U-24	1	06066	2/2

Antigo Croqui:

TÍTULO


Loteamento Regularizado, denominado Jardim Remo

Processo: 21-005.778-80*79

Proprietário: Simberg Imobiliária e Agrícola Ltda

Planta AU/15/3882/82

Averbado a margem da transcrição nº 97.410, livro 3, em 03/06/81



PMSP - SJ - PGM - DEPARTAMENTO PATRIMONIAL
USO COMUM

S C M	M O C		MAPOGRAF		CROQUI		FLS.
	Pag.	Coord.	Pag.	Coord.	Cod.	Número	
2344-2	16-C	C-3	283	P-21	1	01552	2/2

Antigo Croqui:

TÍTULO

Loteamento Regularizado, denominado Jardim Imbé

Alvará nº 29.573, emitido em 07/05/65

Processo: 7.372/64 - Doação

Planta: A-4735

Proprietário: Ernesto Vicente Saboya de Albuquerque e José Theodoro de A. Silva

Planta AU/16/5285/83

Processo: 08-010.432-80*64

Averbado a margem da transcrição nº 22.929, livro 3FR, fls. 150,

Averbado a margem da transcrição nº 59.294, livro 3FM, fls. 261,

Averbado a margem da transcrição nº 93.293, livro 3BS, fls. 110 ,

Averbado a margem da transcrição nº 93.870, livro 3BS, fls. 241,

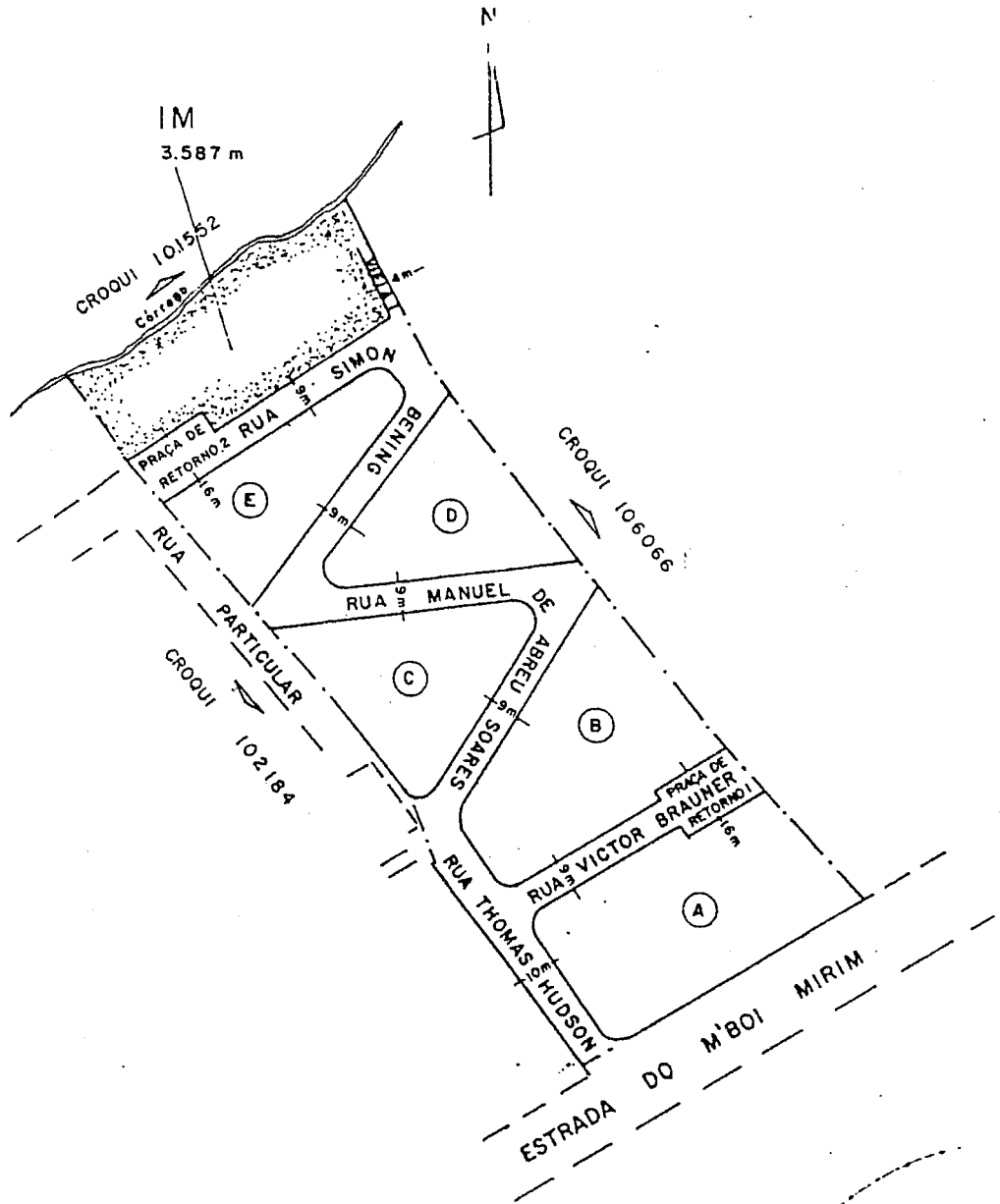
Averbado a margem da transcrição nº 22.928, livro 3FQ, fls. 289, todos em 20/07/84

no 11º CRI

PMSF - SJ - PGM - DEPARTAMENTO DE ARRUEAMENTO
USO COMUM

SCM	MOC		MAPOGRAF		CROQUI		FLS.
	Pag.	Coord.	Pag.	Coord.	Cod.	Número	
2344-2	16C	C 3	283	S 24	1	02027	1/2

Antigo Croqui:



LEGENDA:
 DIVISA DE ARRUEAMENTO ————
 ALINHAMENTO NÃO PERTENCENTE AO CROQUI - - - - -

07-100.008-7941

ARR 4638

28.08.00 CALICE

JD. IMBÉ I

PMSP - SJ - PGM - DEPARTAMENTO PATRIMONIAL
USO COMUM

S C M	M O C		MAPOGRAF		CROQUI		FLS.
	Pag.	Coord.	Pag.	Coord.	Cod.	Número	
2344-2	16-C	C-3	283	S-24	1	02027	2/2

Antigo Croqui:

TÍTULO

Loteamento Aprovado, denominado Jardim Antonieta

Alvará nº 33.743, emitido em 18/05/67

Processo: 07-100.008-79*41

Proprietário: Armando Chagas

Aceitação Técnica em 25/09/85 através do Processo nº 05-007.509-85*00

ARR: 4638

PATR. Nº 00115-1/R

24-08-2000

DISK. Nº 11

ORIGINAL MONOCROMÁTICO



Prefeitura do Município de São Paulo
Secretaria da Habitação e Desenvolvimento Urbano - SEHAB
Superintendência da Habitação Popular

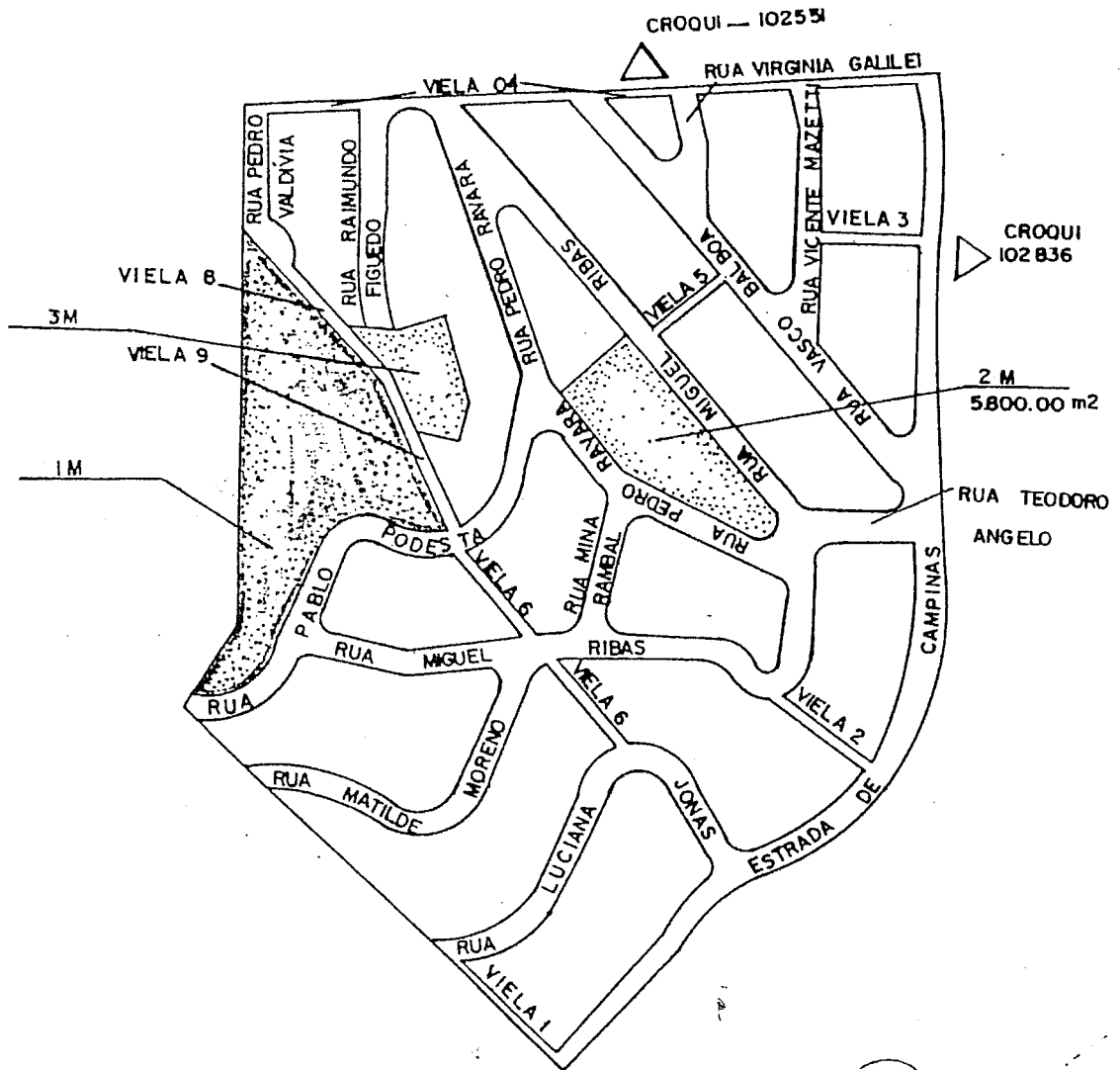


JARDIM IPANEMA

Croquis de PATR

USO COMUM

S C M	M O C		MAPOGRAF		C R O Q U I		FLS.
	Pag.	Coord.	Pag.	Coord.	Cod.	Número	
3433/3	5D	DI	004	513	103252		01/02



$3M + 1M = 77.763,63m^2$

LEGENDA:

- — — — — DIVISA DE ARRUAMENTO
- - - - - ALINHAMENTO NAO PERTENCENTE AO CROQUI

PR 29.001.003.80-84

AU 01.3775.82

MARCOS/96

PATR. M/001

ORIGINAL MONOCROMÁTICO

JARDIM IPANEMA

USO COMUM

S C M	M O C		MAPOGRAF		C R O Q U I		FLS.
	Pag.	Coord.	Pag.	Coord.	Cod.	Número	
3433-3	5-D	D-1	004	S-13	1	03252	02/02

T Í T U L O

Loteamento aprovado, denominado "Jardim Ipanema"

Alvará de licença 2855, série 23, expedido em 23/09/71

Proc. 29.001.003-80*84

Prop. Jaques Zitune

Planta AU/01/3775/82

Arr: 1972

Averbado sob nº 349 na inscrição 405 e sob nº 02 a margem da transcrição 87943, ambas em 10/11/83 no 8º CRI.

JARDIM IPANEMA



Prefeitura do Município de São Paulo
Secretaria da Habitação e Desenvolvimento Urbano - SEHAB
Superintendência da Habitação Popular - HABI

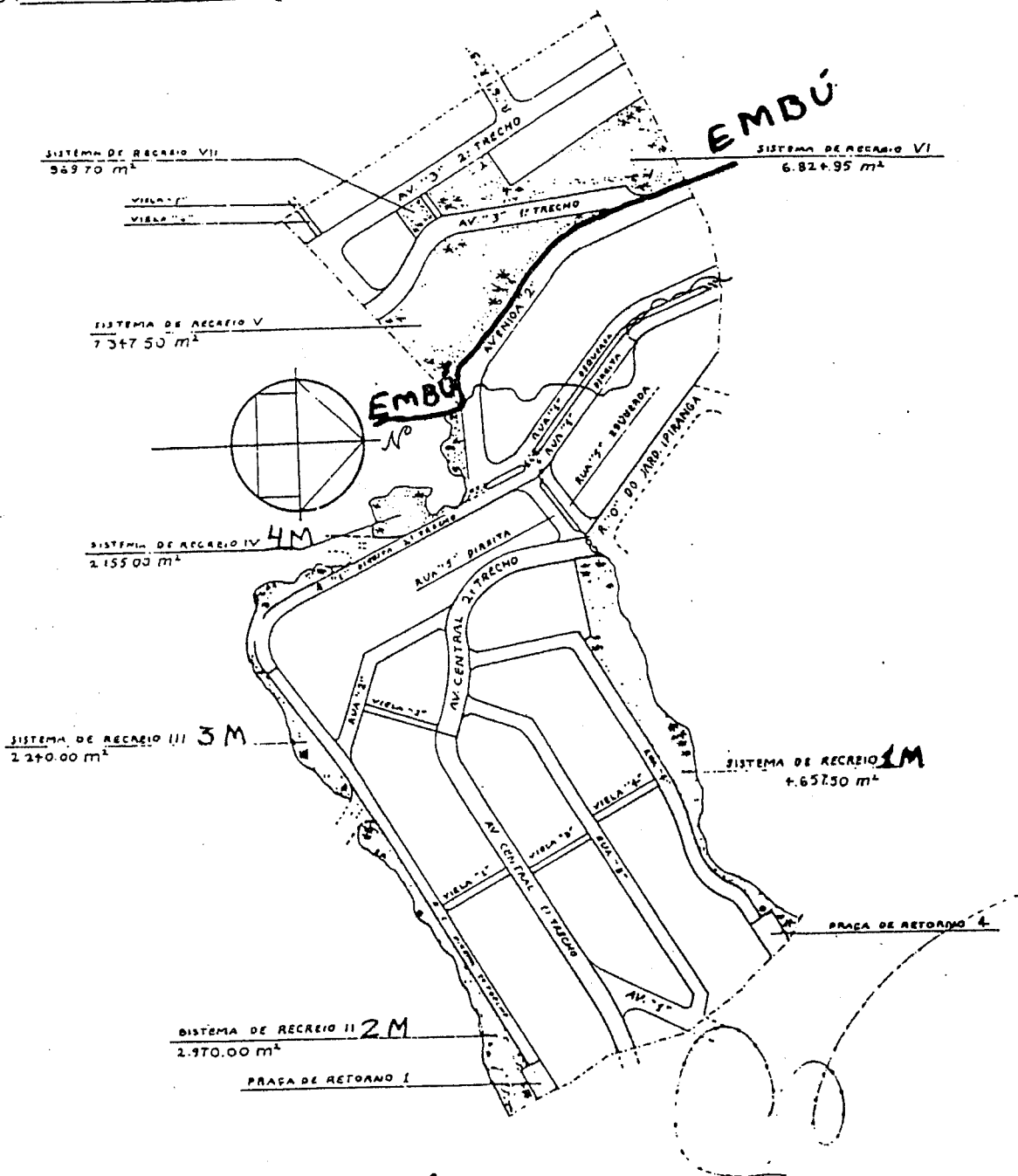


JARDIM IRENE I E II

Croquis de PATR

LOCAL - JARDIM IRENE
 BAIRRO - CAPÃO REDONDO
 SUBDISTRITO - SANTO AMARO
 SETOR - 184

155	REGIONAL	CADLOG	SETOR	GEGRAN	Nº
A5	AR	CL	2342 3	184	182 - 35
					101979



TÍTULO -

ARRUAMENTO E LOTEAMENTO -aprovado pelo Alvará nº 27.013 expedido em 24/4/64, Proc. nº 1167/65, Planta de Patr. 004 NºA-3911- Propriedade de Kihoku Nishimura. Logradouros averbados à vista da transcrição nº 240.777 -em 30/8/73 do 11º Reg. de Imóveis.Livro 3-E - Nº ímpar as fls nºs 216.

PROCESSO Nº 1167 DE 1965 - JARDIM IRENE.

26/9/77 - CARLOS

JD. IRENE I E II



Prefeitura do Município de São Paulo
Secretaria da Habitação e Desenvolvimento Urbano - SEHAB
Superintendência da Habitação Popular - HABI



JARDIM ITAPURA

Croquis de PATR

USO COMUM

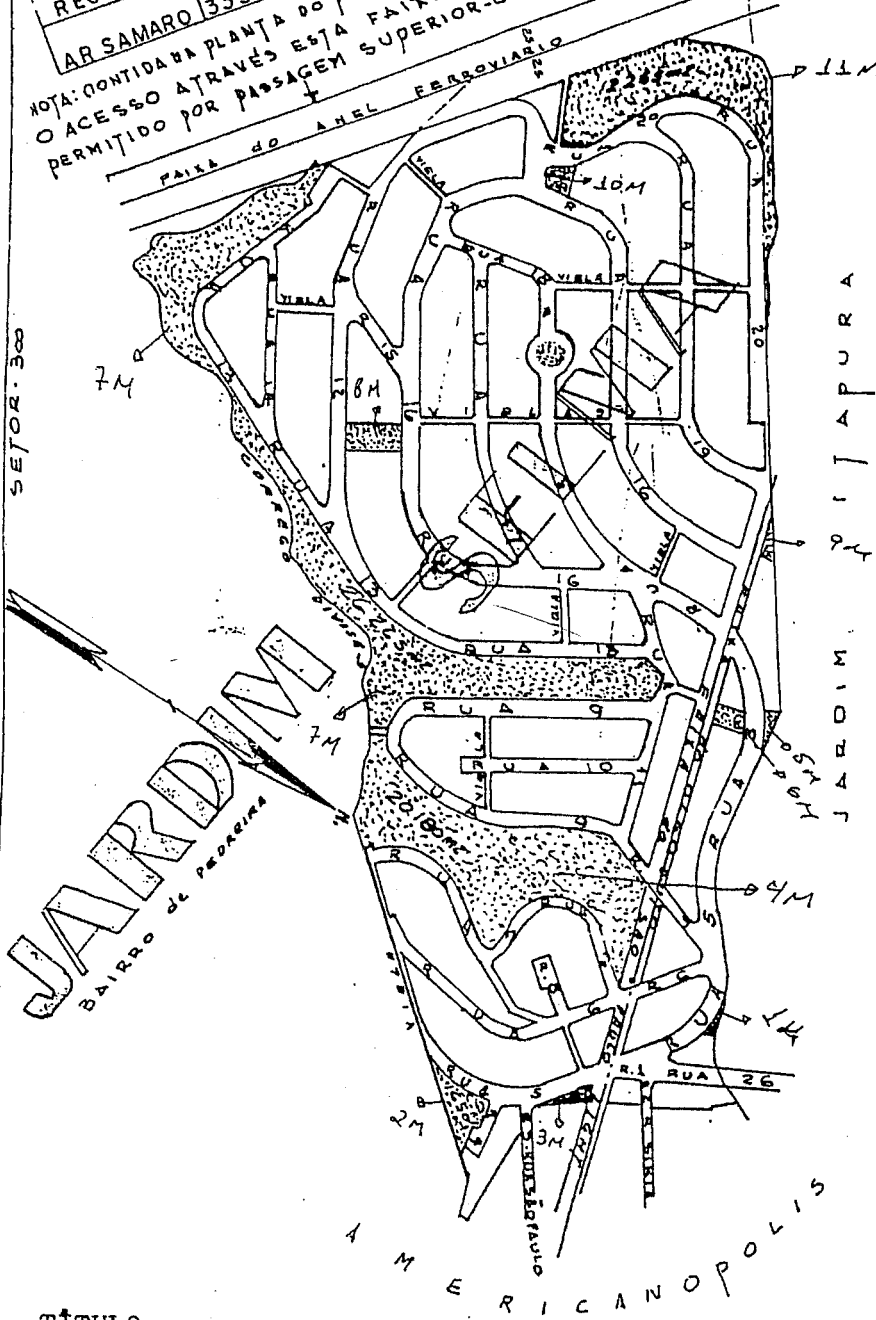
LOCAL: Rua 4, Rua 5, Rua 7, Rua 9, Rua 3, Rua 11, Rua 13, Rua 20.
 Jardim Selma - Bairro da Pedreira.

Distrito - Santo Amaro.

Alvará nº 32.938
14782

REGIONAL	CAD/LOG	SETOR	GEGRAN	Nº
AR SAMARO	3334 2 4	173	207 24 41	101478

NOTA: CONTIDA NA PLANTA DO PROC. 6.789/66.
 O ACESSO ATRAVÉS ESTA FAIXA SOMENTE SERÁ PERMITIDO POR PASSAGEM SUPERIOR-CUSTEADA PELO JARDIM SELMA.



TÍTULO

Loteamento aprovado pelo alvará nº 32.938 de 12/01/67. Processo nº 6789/66 - Inscrito sob nº 481 - Lv. 8-N Fls. 140 - em 16/06/67 na 11ª Circ. Propriedade: Alcidino Roshel Klein e Selma Hertel Roshel. Modificado pelo Alvará nº 1226, série 034, expedido em 19/10/82. Processo: 05-010.999-82*06 - Planta de PARSOLO. Proprietário: Espólio de Selma Hertel Roshel.

ARR - 3425
 AU/SL13

PROC. 6.789/66-

Assinado
 29-5-1968

JD. ITAPURA

*PMSP - SJ - PGM - DEPARTAMENTO PATRIMONIAL
USO COMUM*

S C M	M O C		MAPOGRAF		CROQUI		FLS.
	Pag.	Coord.	Pag.	Coord.	Cod.	Número	
3334-3	17-F	E-6	318	L-4	1	01155	02/02

Antigo Croqui:

TÍTULO

Arruamento aprovado, denominado Jardim Itapura

Alvará 1601 emitido em 18/03/53

Processos: 694/59
07-099.962-79*64

Proprietário: Itapura Comercial e Construtora S/A

ARR: 2801

Inscrito sob nº 160, livro 8B, fls. 96 em 20/04/55 na 11ª Circunscrição

OBS: Parcialmente executado conforme parecer de fls. 111v.º do P.A 694/53,
oficializado pela Lei nº 7180/68



Prefeitura do Município de São Paulo
Secretaria da Habitação e Desenvolvimento Urbano - SEHAB
Superintendência da Habitação Popular



JARDIM JARAGUÁ

Croquis de PATR



Prefeitura do Município de São Paulo
Secretaria da Habitação e Desenvolvimento Urbano - SEHAB
Superintendência da Habitação Popular



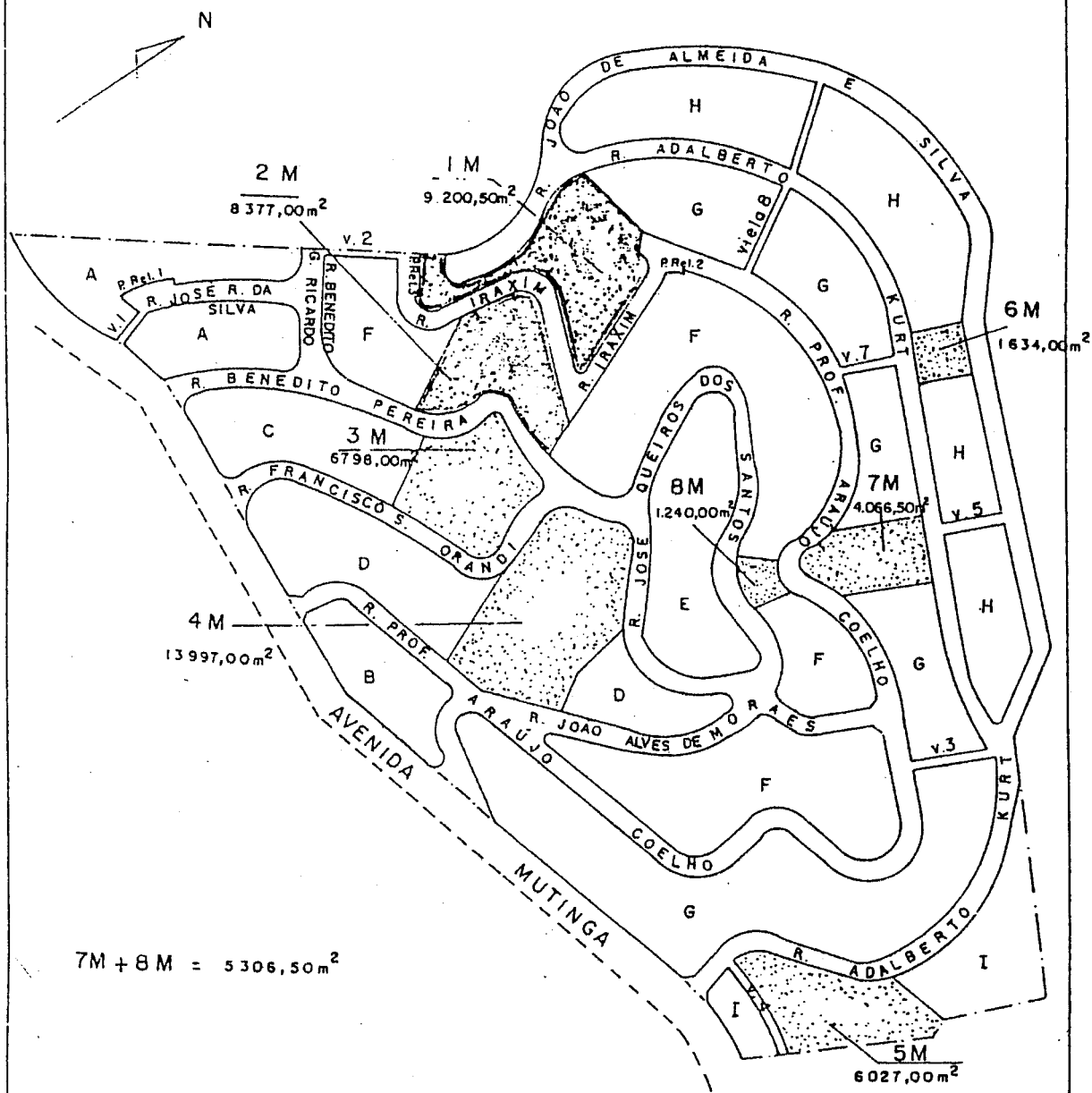
JARDIM LÍBANO

Croquis de PATR

**PMSP - SJ - PGM - DEPARTAMENTO PATRIMONIAL
USO COMUM**

SCM	MOC		MAPOGRAF		CROQUI		FLS.
	Pag.	Coord.	Pag.	Coord.	Cod.	Número	
	3435-3	7 D	D 5	61	V 5	I	

Antigo Croqui:



LEGENDA:
 DIVISA DE ARRUEAMENTO
 ALINHAMENTO NÃO PERTENCENTE AO CROQUI

AU 01/3886/82

LB 03/2001

JARDIM LIBANO

PMSP - S.J. - PGM - DEPARTAMENTO PATRIMONIAL
USO COMUM

S C M	M O C		MAPOGRAF		CROQUI		FLS.
	Pag.	Coord.	Pag.	Coord.	Cod.	Número	
3435-3	7-D	D-5	61	V-5	1	01193	02/02

Antigo Croqui:

TÍTULO

Loteamento aprovado, denominado Jardim Libano

Alvará nº 1964 série 13, emitido em 21/06/61

Planta de Parsolo nº 20211

Processo: 56.744/61

ARR: 1520

Proprietário: Ivo Zarzur e outros

Planta AU/01/3886/82

Processo de Regularização nº 08-002.814-80*05

Averbado a margem da transcrição nº 20.909, livro 3, em 18/05/81

Inscrito sob nº 69, em 13/10/61, livro 8A, no 16º CRI, nos termos do Decreto-Lei 58/37

Propriedade do Lanificio Pirituba S/A

Modificação do loteamento foi inscrita sob nº 76 em 10/11/61, livro 8B, no 16º CRI

JARDIM LIBANO



Prefeitura do Município de São Paulo
Secretaria da Habitação e Desenvolvimento Urbano - SEHAB
Superintendência da Habitação Popular - HABI



JARDIM LILAH

Croquis de PATR

USC COMUM

100469

União Comum 462

REGIONAL	CADLOG	SETOR	GEGRAN	SEN
AR — CL	2344-1	167	205-21-13	205-21-13

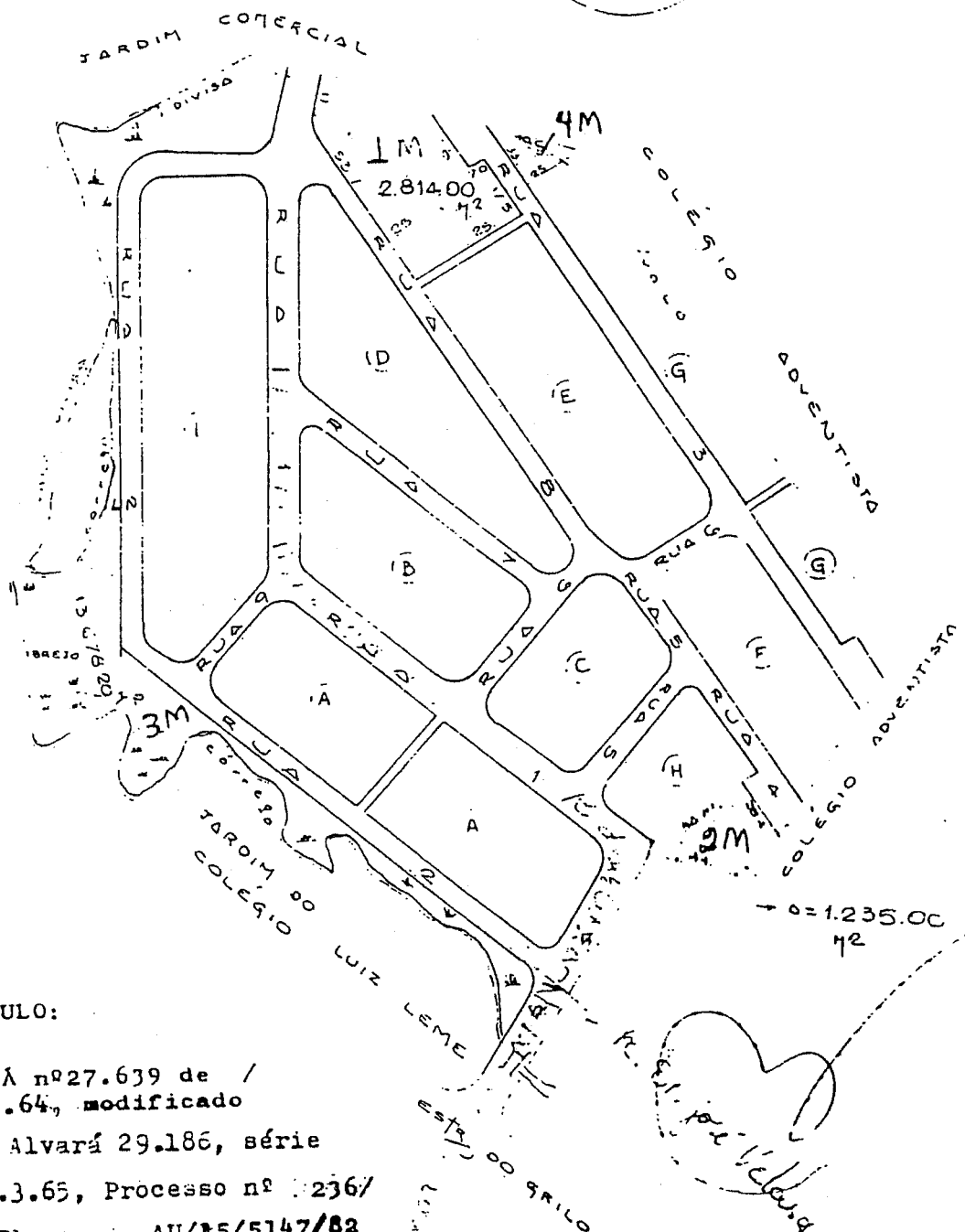
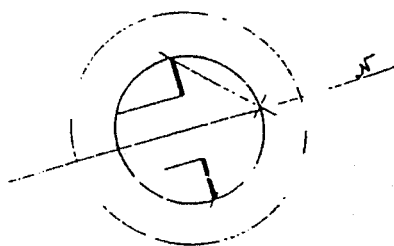
LOCAL: Km. Boie

BAIRRO: Jardim Lilah

SUBDISTRITO: Santo Amaro

SETOR: 167

ESF. LIVRES



TÍTULO:

ALVARÁ nº 27.639 de /
 17.07.64, modificado
 pelo Alvará 29.186, série
 em 5.3.65, Processo nº 236/
 65, Planta de AU/15/5147/82
 Inscrição D.L. 58/37- sob o nº 500.4168, 11º R.I., livro 8 H, fls 51
 PROPRIEDADE DE JOSÉ VELASQUES VARGAS e co.



Prefeitura do Município de São Paulo
Secretaria da Habitação e Desenvolvimento Urbano - SEHAB
Superintendência da Habitação Popular



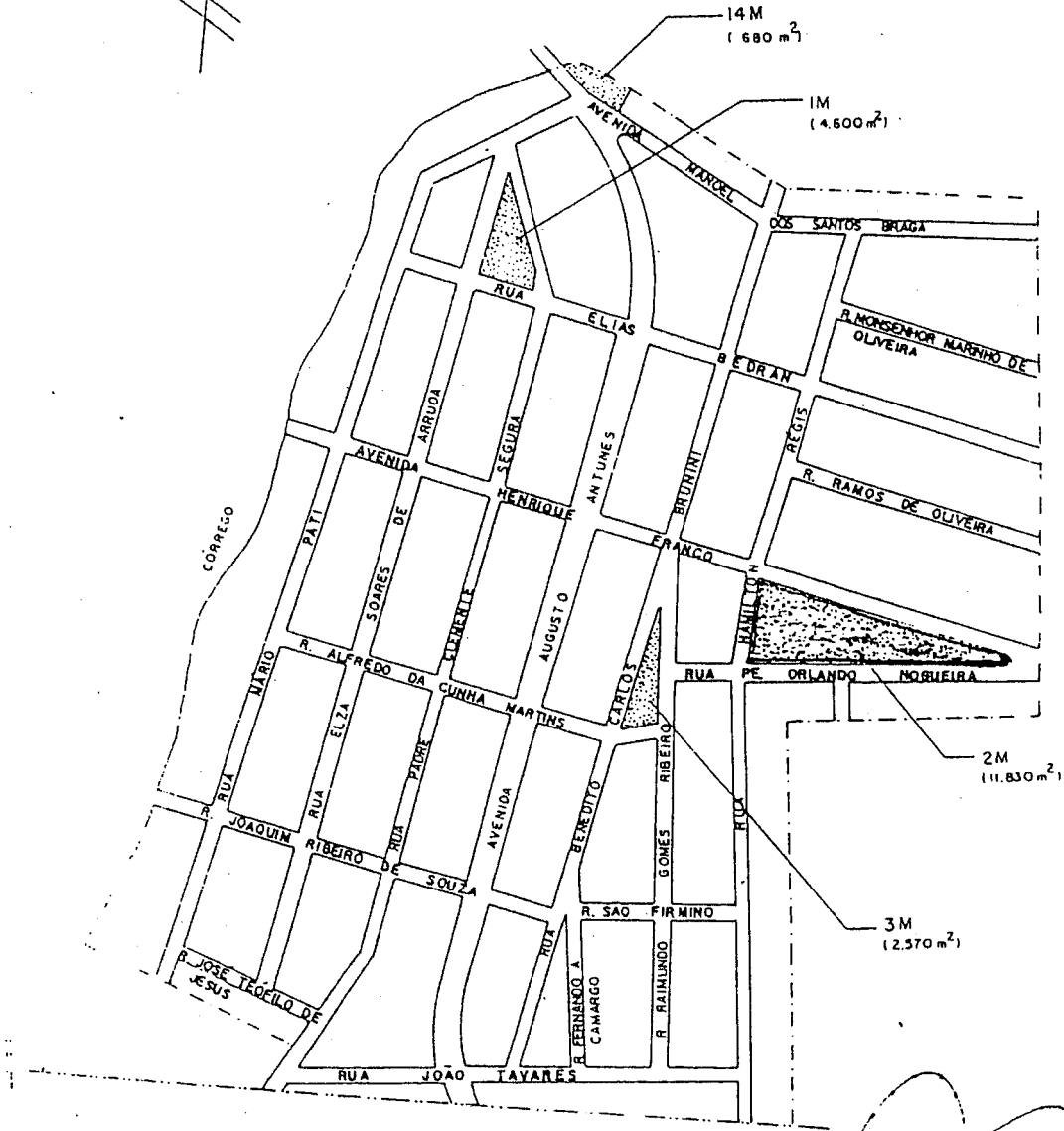
JARDIM LIMOEIRO

Croquis de PATR

PMSP-SJ-PGM-DEPARTAMENTO PATRIMONIAL
USO COMUM

M O C		MAPOGRAF		C R O Q U I		FLS.
Pag.	Coord.	Pag.	Coord.	Cod.	Número	
B-M	B-6	106	B-11	1	00008	01/03

1:750 CROQUI B-UC



LEGENDA
 - - - - - DIVISA DE ARRUAMENTO
 ——— ALINHAMENTO NÃO PERTENCENTE AO CROQUI

JD. LIMOIEIRO

PMSP-SJ-PGM-DEPARTAMENTO PATRIMONIAL
USO COMUM

S C M	M O C		MAPOGRAF		C R O Q U I		FLS.
	Pag.	Coord.	Pag.	Coord.	Cod.	Número	
4311-1	8-M	B-6	106	B-11	100008		03/03

T Í T U L O

Loteamento denominado "Bairro do Limoeiro"

Local: São Miguel - Ermelino Matarazzo

Planta AU/04/0546/81

A) Arr n° 964, aprovado pelo Alvará n° 912, série 7, de 14/09/55
- área de propriedade de Celso Ayres Monteiro, objeto de inscrição de loteamento por forças das transcrições n°s. 22.304 e 22.305 do 12° CRI sob n° 116 processo. 01-057.506-82*63 (152.493/54)

B) Ação de Averbação de Registro de Imóveis promovida por ADIS Administração de Bens S.A. - Autos Judiciais n° 136/81 - 1° VRP - Ruas averbadas a margem da Transcrição n° 113.974, do 12° CRI por mandado judicial expedido em 28/09/83:

Rua 3, atual Rua Clemente Segura;

Rua 29, atual Rua Edmundo de Paula Coelho e antes Rua Favinha do Campo;

Rua 16, atual Rua João Tavares;

Av. 4, Atual Estrada do Imperador.

Processo 02-045.956-82*20

Planta AU/04/0546/81

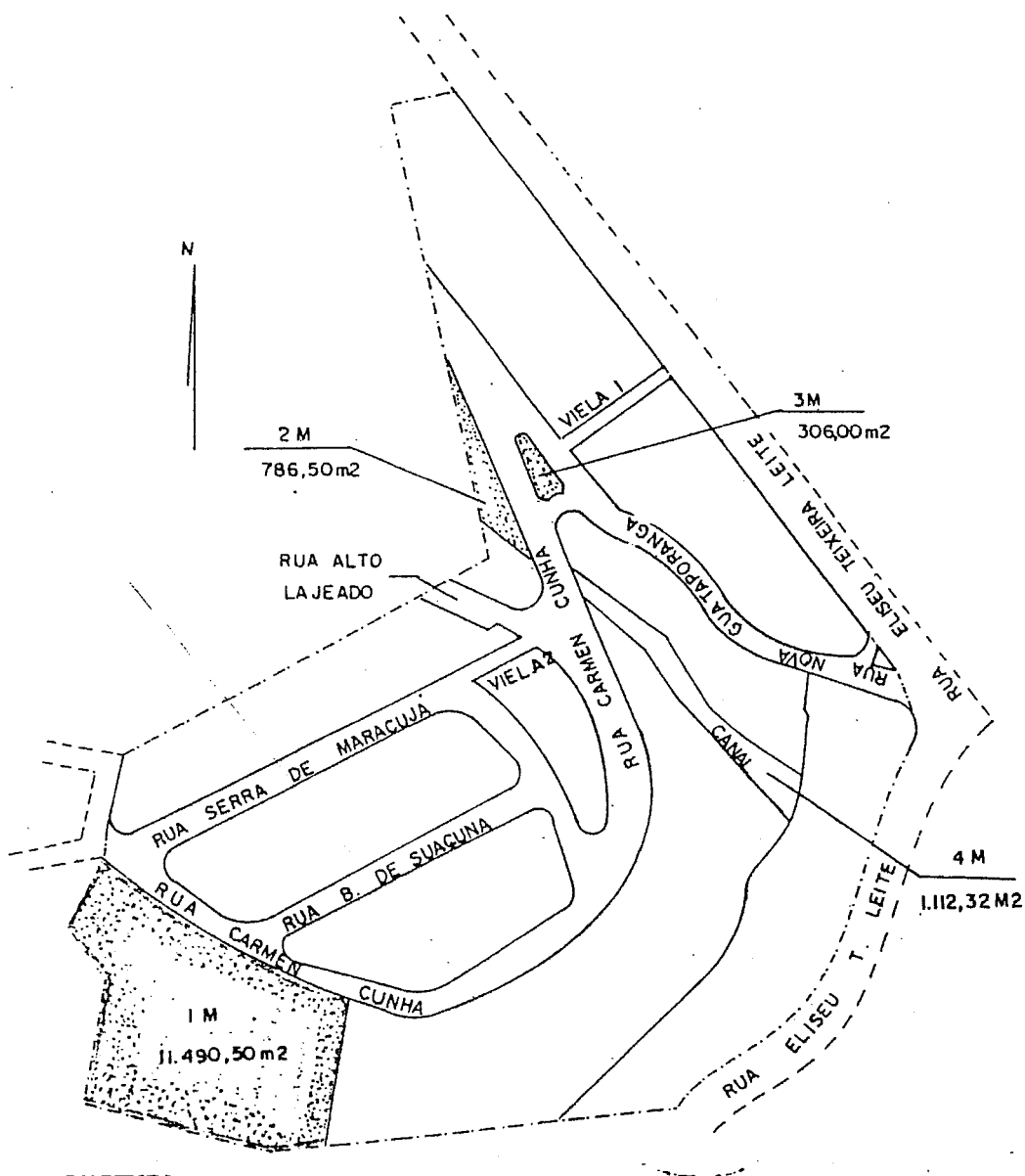


JARDIM MAGGI

Croquis de PATR

PMSJ-SJ-PGM-DEPARTAMENTO PATRIMONIAL
 USO COMUM

S C M	M O C		MAPOGRAF		C R O Q U I		FLS.
	Pag.	Coord.	Pag.	Coord.	Cod.	Número	
3433/4	5E	B1	06	Z 23	103819		01 / 02



LEGENDA:
 - - - - - DIVISA DE ARRUAMENTO
 - - - - - ALINHAMENTO NAO PERTENCENTE AO CROQUI

USO COMUM

S C M	M O C		MAPOGRAF		C R O Q U I		FLS.
	Pag.	Coord.	Pag.	Coord.	Cod.	Número	
3433-4	5-E	B-1	06	Z-23	1	03819	02/02

T Í T U L O

Loteamento aprovado, denominado "Jardim dos Cunha"

Alvará de licença 2817, série 23, expedido em 09/02/71

Proc. 57.462/69

Regularizado através do processo 10.062.741-79*80

Planta AU/01/2013/81

Prop. Benedita da Cunha e outros

Inscrito sob nº 103, livro 8C, fls.407, 07/12/71 no 16º CRI.


Averbado sob nº 61, na inscrição 103, livro 8E, fls.94

(área correta do logradouros) e sob nº 10, a margem da

transcrição 39486, livro 3TA, fls.200 (abertura de um canal e

as áreas passaram a fazer frente para a Av. Eliseo Teixeira

Leite), ambas em 18/12/84 no 16º CRI.





Prefeitura do Município de São Paulo
Secretaria da Habitação e Desenvolvimento Urbano - SEHAB
Superintendência da Habitação Popular



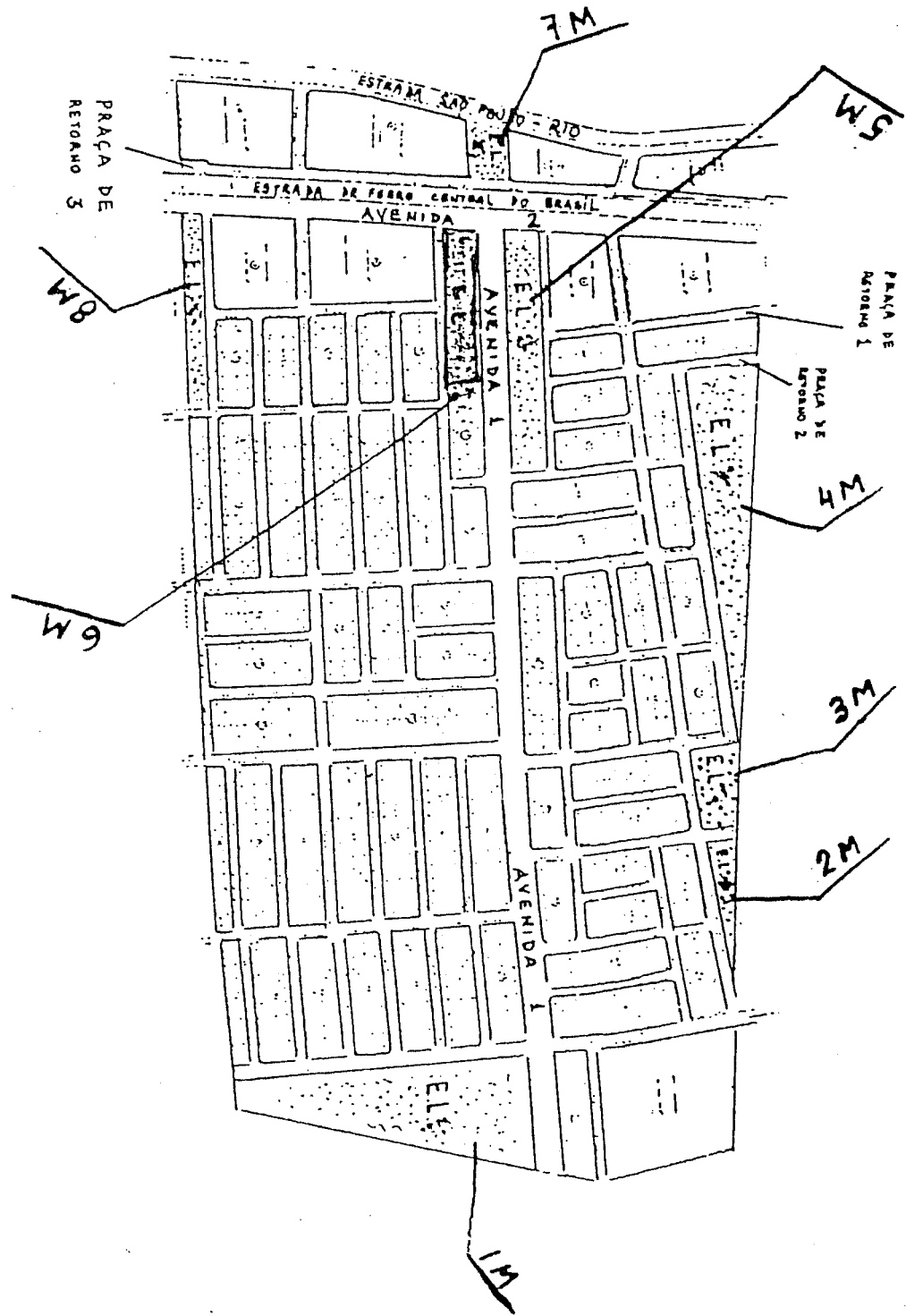
JARDIM MAIA I

Croquis de PATR

REGIONAL	MOC	SETOR	GEGRAN	CROQUI
AR-ME	4436-3	132	102-32	100186

QD C6 Antigo croqui 186 uc

FOLHA 1



Título na folha 2

TERDIM MAIA I



Prefeitura do Município de São Paulo
Secretaria da Habitação e Desenvolvimento Urbano - SEHAB
Superintendência da Habitação Popular



JARDIM MARABÁ

Croquis de PATR

Local - Jardim Marabá

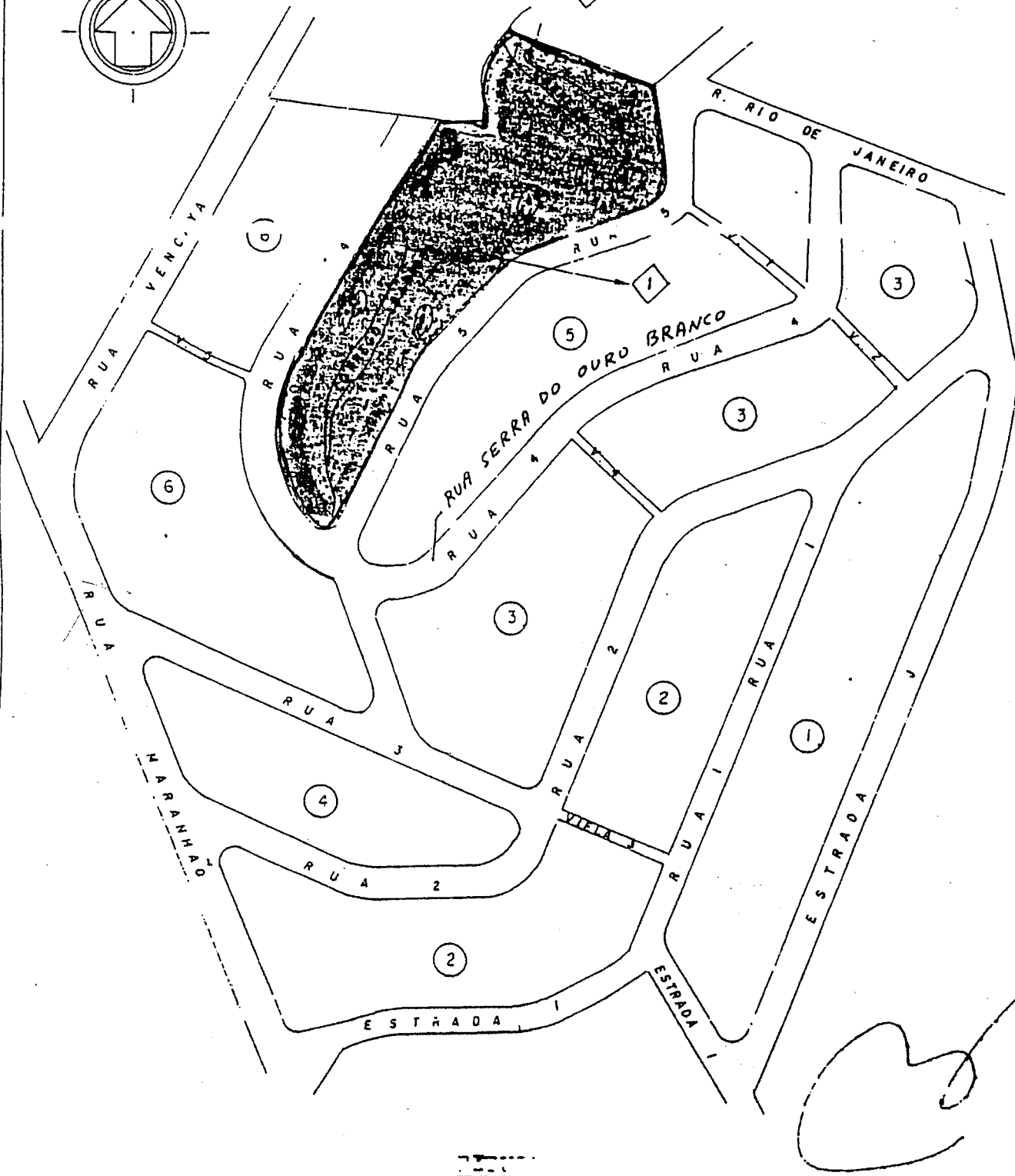
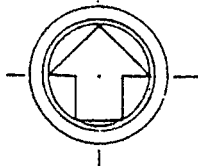
Subdivisão - Itaquera

Setor - 144

REGIONAL	CADLOG	SETOR	GEGRAN	N.º
AR 16	43 13 - 2	1 44	1 42 - 2 -	UC

QD = 93

N.º NUMERAÇÃO PARA O MICRO



Arruamento nº 693, aprovado pelo Alvará nº 204, série 7, de 15/5/54.
 Processo nº 32.659/54 - Planta de PROJ. 002 nº 14.146-
 Propriedade de NATAL JOSÉ DE ALICE, JOSEF NOGUEIRA e outros.
 Inscrito de acordo com o Decreto-Lei 58/37, sob nº 44, no Livro nº...
 às fls. 582, na 9ª Circunscrição, em 4/2/56, proc. 05-002.297-78*19.

Eduardo Borges



Prefeitura do Município de São Paulo
Secretaria da Habitação e Desenvolvimento Urbano - SEHAB
Superintendência da Habitação Popular - HABI



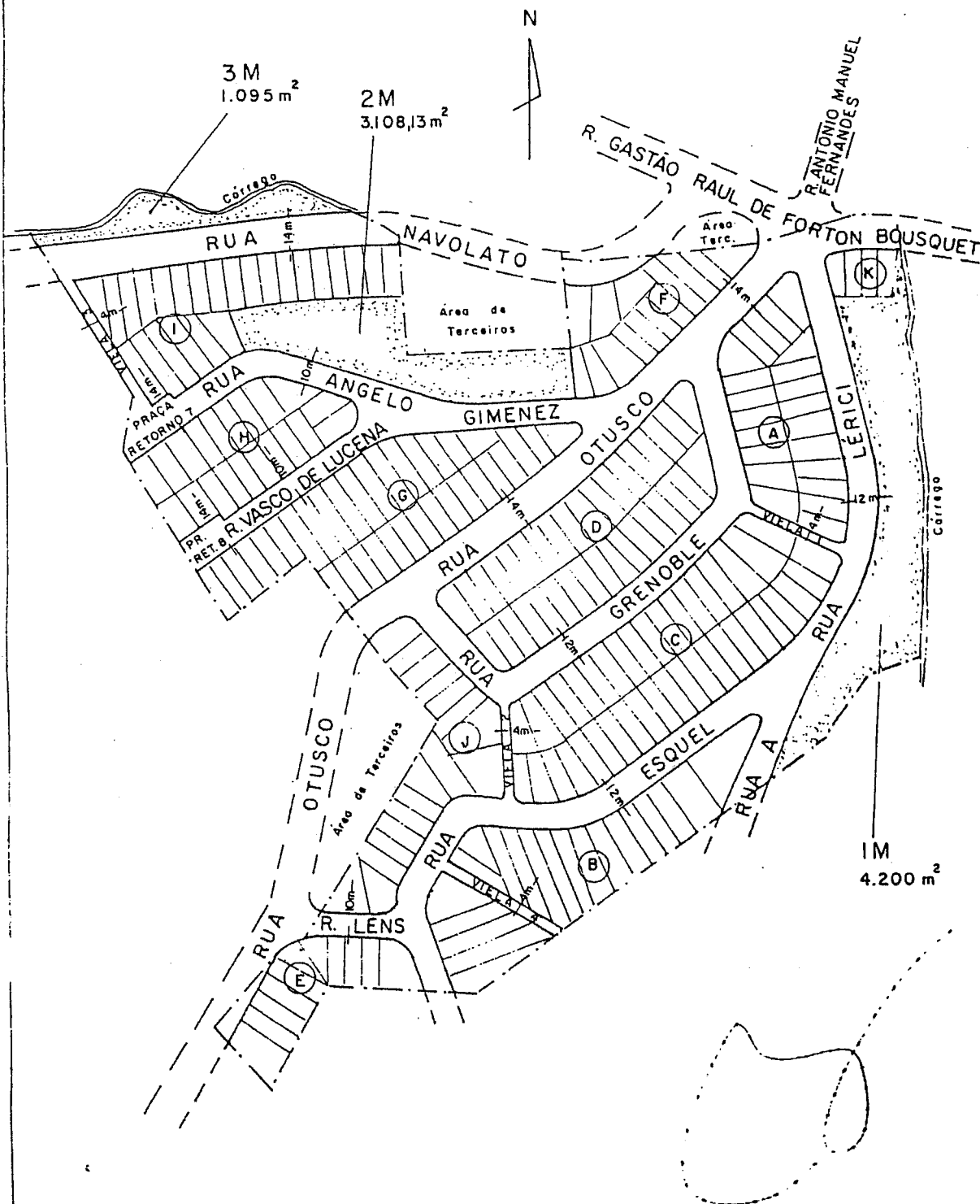
JARDIM MARCELO / CAMPO FERREIRA II

Croquis de PATR

**PMSP - SJ - PGM - DEPARTAMENTO PATRIMONIAL
USO COMUM**

SCM	MOC		MAPOGRAF		CROQUI		FLS.
	Pag.	Coord.	Pag.	Coord.	Cod.	Número	
2342-4	15 C	C 3	255	F 23	I	00433	1/2

Antigo Croqui:



LEGENDA.
DIVISA DE ARRUAMENTO) ————
ALINHAMENTO NÃO PERTENCENTE AO CROQUI - - - - -

2000-0.114.632-3

AU 15/1665/84

04.09.00

ALICE

JD. MARCELO/CAMPO DOS
FERREIRAS/CAMP. DE DORA II

PMSP - SJ - PGM - DEPARTAMENTO PATRIMONIAL
USO COMUM

S C M	M O C		MAPOGRAF		CROQUI		FLS.
	Pag.	Coord.	Pag.	Coord.	Cod.	Número	
2342-4	15-C	C-3	255	F-23	1	00433	2/2

Antigo Croqui:

TÍTULO

Loteamento , denominado Jardim Marcelo

Aprovado pelo Alvará nº 38.757, emitido em 26/08/69

Proprietário: Szyja Dafner, Mario Ramos de Freitas e outros

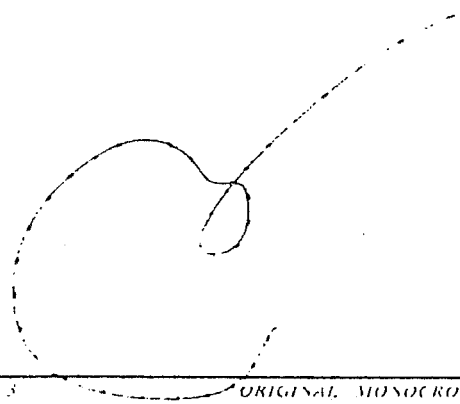
Processo: 6.882/68 etiq. 03-010.469-78*03

ARR: 4543

Planta AU/15/1665/84

Áreas a serem averbadas a margem das transcrições nºs 110.200, 110.201 e 161.168 no
11º CRI (Não Averbadas)


OBS: Regularização tratada no PA 1978.0.001.595-6 encontrou divergências de titularidade de áreas, tendo sido autorizada a desistência do pedido de regularização pela PGM (informação prestada por Resolo 3 no PA 2001-0.182931-7)



JD. MARCELO/CAMPO DOS
FERREIRAS/CAMPO DE FORA



Prefeitura do Município de São Paulo
Secretaria da Habitação e Desenvolvimento Urbano - SEHAB
Superintendência da Habitação Popular - HABI



JARDIM MARIA ESTELA

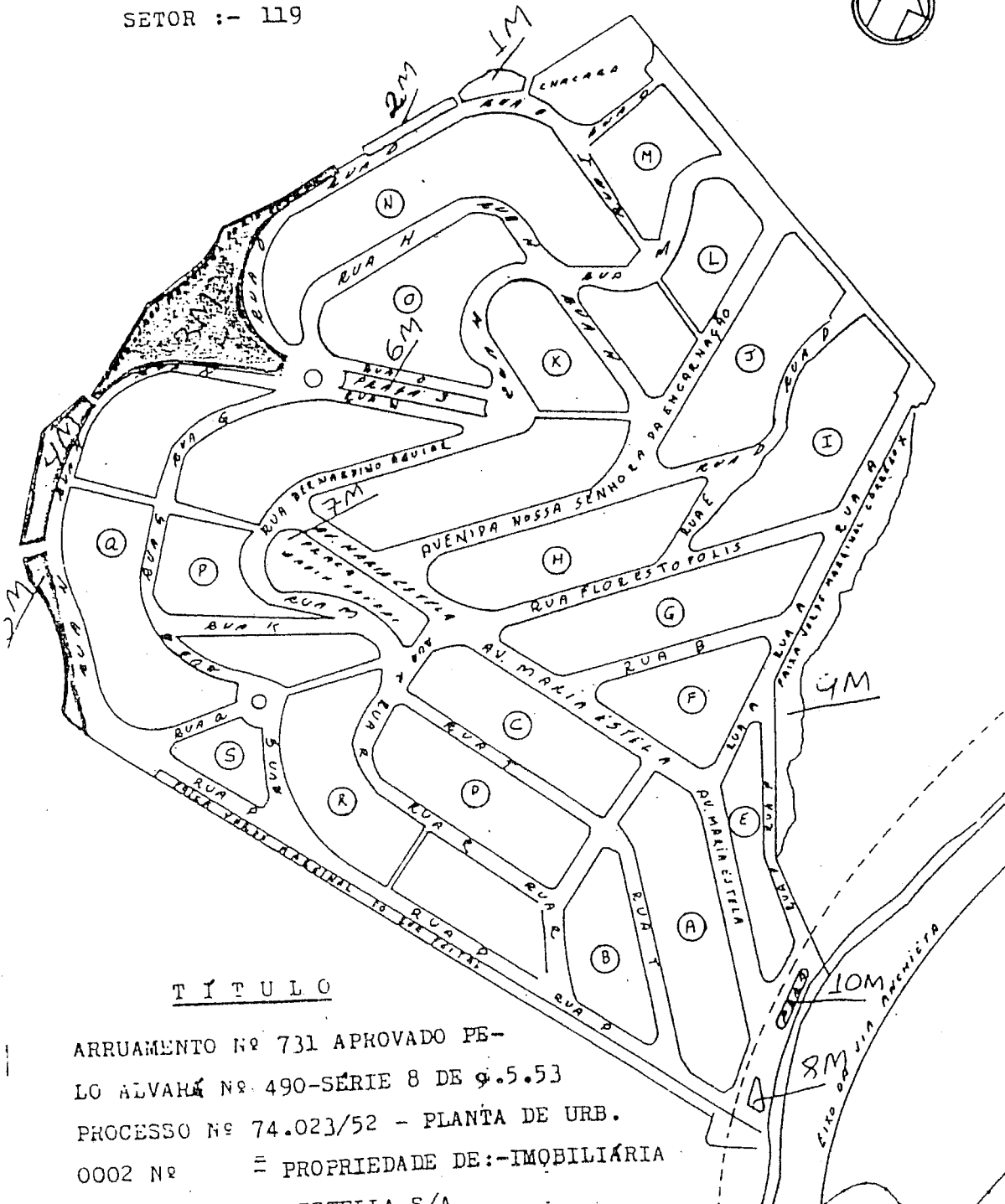
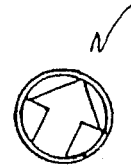
Croquis de PATR

USO COMUM

LOCAL :- JARDIM MARIA ESTELLA (GLEBA 2)

BAIRRO :- VILA DAS MERCES

SETOR :- 119



TÍTULO

ARRUAMENTO Nº 731 APROVADO PE-
 LO ALVARÁ Nº 490-SÉRIE 8 DE 9.5.53
 PROCESSO Nº 74.023/52 - PLANTA DE URB.
 0002 Nº = PROPRIEDADE DE:-IMOBILIÁRIA
 E COMERCIAL BATISTELLA S/A.
 INSCRIÇÃO DE ACORDO COM O DECRETO-LEI 58/37
 SOB Nº 75 na 14ª Circunscrição.

REGIONAL	CADLOG	SETOR	GEGRAN	Nº
AR — IP	33 41-1	119	185-13-16	UC- 119

JD. MARIA ESTELA

ANT. DE 2000 211-02
 32/70 Jardim Maria Estella - Vila das Mercês - São Paulo - SP



Prefeitura do Município de São Paulo
Secretaria da Habitação e Desenvolvimento Urbano - SEHAB
Superintendência da Habitação Popular



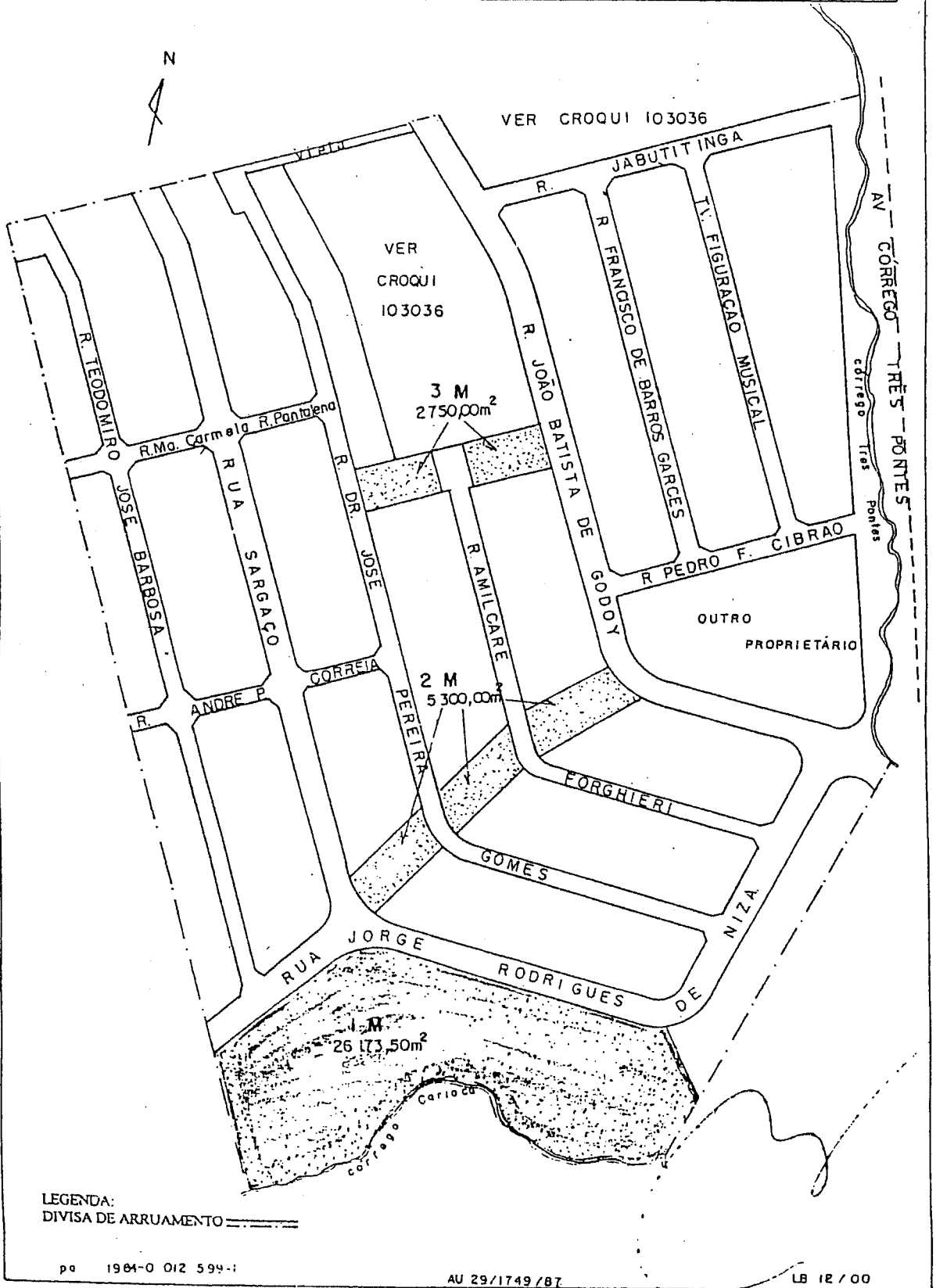
JARDIM MILIUNAS

PATR

PMSP - SJ - PGM - DEPARTAMENTO PATRIMONIAL
USO COMUM

SCM	MOC		MAPOGRAF		CROQUI		FLS.
	Pag.	Coord.	Pag.	Coord.	Cod.	Número	
4445 3	7 Q	A I	84	D 23	I	02870	01 / 02

Antigo Croqui:



LEGENDA:
DIVISA DE ARRUAAMENTO

pa 1984-0 012 594-1

AU 29/1749/87

LB 12/00

JARDIM MILIONAS

PMSP - SJ - PGM - DEPARTAMENTO PATRIMONIAL
USO COMUM

S C M	M O C		MAPOGRAF		CROQUI		FLS.
	Pag.	Coord.	Pag.	Coord.	Cod.	Número	
4445-3	7-Q	A-1	84	D-23	1	02870	02/02

Antigo Croqui:

TÍTULO

Arruamento Regularizado, denominado Jardim Meliunas

Alvará nº 1987-13 emitido em 05/10/61

Auto de Regularização nº 1040 série 1 emitido em 06/12/84

Proprietário: Estanislau Meliunas

Processo: 1984-0.012.740-4

ARR: 1535

Planta AU/29/1749/87

Averbado sob nº 257 a margem da transcrição nº 122.792 ,livro 3DG, fls.222

em 02/05/91 e averbado sob nº 292 a margem da mesma transcrição

livro 3DA em 06/11/2000 no 12º CRI



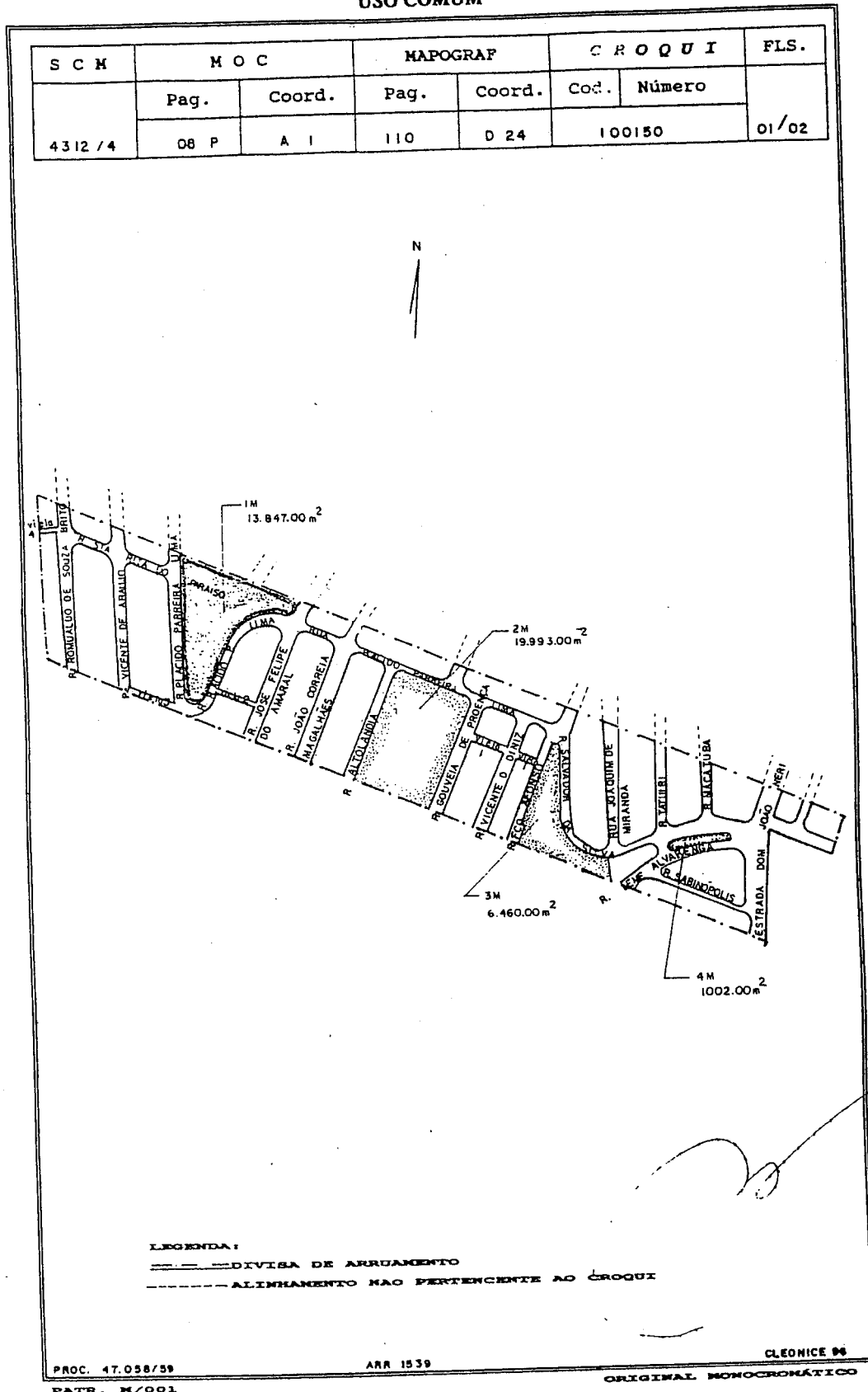
Prefeitura do Município de São Paulo
 Secretaria da Habitação e Desenvolvimento Urbano - SEHAB
 Superintendência da Habitação Popular



JARDIM NAZARETH III

Croquis de PATR

P MSP-SJ-PGM-DEPARTAMENTO PATRIMONIAL
 USO COMUM



JARDIM NAZARETH III

PMSF-SU-PGM-DEPARTAMENTO PATRIMONIAL
USO COMUM

S C M	M O C		MAPOGRAF		C R O Q U I		FLS.
	Pag.	Coord.	Pag.	Coord.	Cod.	Número	
4312-4	08-P	A-1	110	D-24	1	00150	02/02

T Í T U L O

Loteamento aprovado, denominado "Jardim Nazaré"

Alvará de licença 1892, série 12, expedido 12/12/60

Proc. 47.058/59

Prop. Imobiliária Guianazes Ltda.

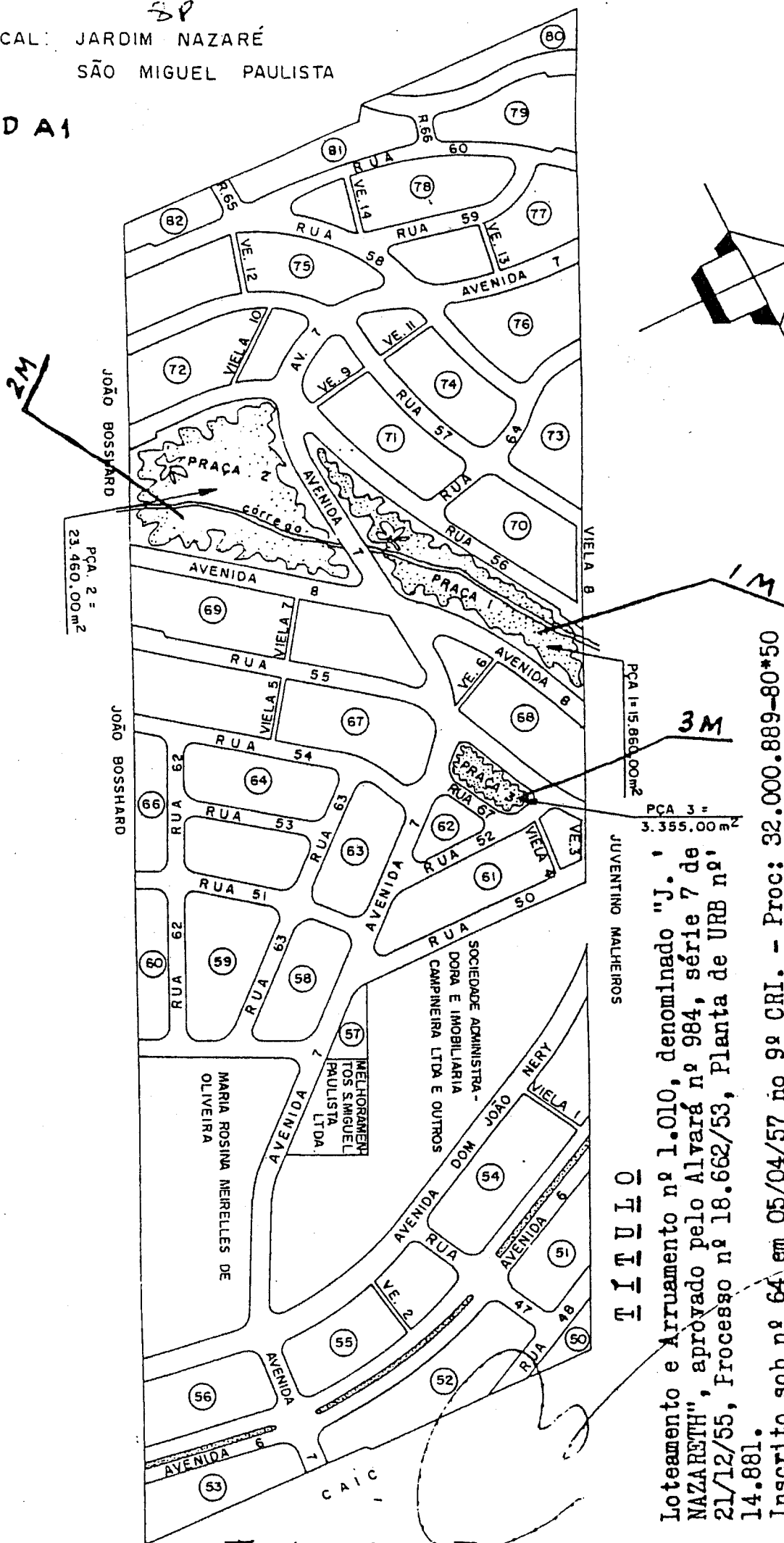
Arr: 1539.



REGIONAL	CADLOG	SETOR	GEGRAN	Nº
AR — ME	4312 — 2	135	122 — 24	102444

LOCAL: JARDIM NAZARÉ
SÃO MIGUEL PAULISTA

QD A1



TITULO

Loteamento e Arruamento nº 1.010, denominado "J. NAZARETH", aprovado pelo Alvará nº 984, série 7 de 21/12/55, Processo nº 18.662/53, Planta de URB nº 14.881.

Inscrito sob nº 64 em 05/04/57 no 9º CRI. - Proc: 32.000.889-80*50

PROPRIETÁRIO: SOCIEDADE IMOB. SÃO MIGUEL PAULISTA LTDA.

Planta A1/04/3965/83 - CONTROLE DE SEHAB

PCA. 2 = 23.460,00m²

PCA 1 = 15.860,00m²

PCA 3 = 3.355,00m²



Prefeitura do Município de São Paulo
Secretaria da Habitação e Desenvolvimento Urbano - SEHAB
Superintendência da Habitação Popular



JARDIM NOVA ROBRÚ

Croquis de PATR

Regional	Moc	Setor	Georam	Croqui
AR-ME	4312-1/2	135	122-16	102158

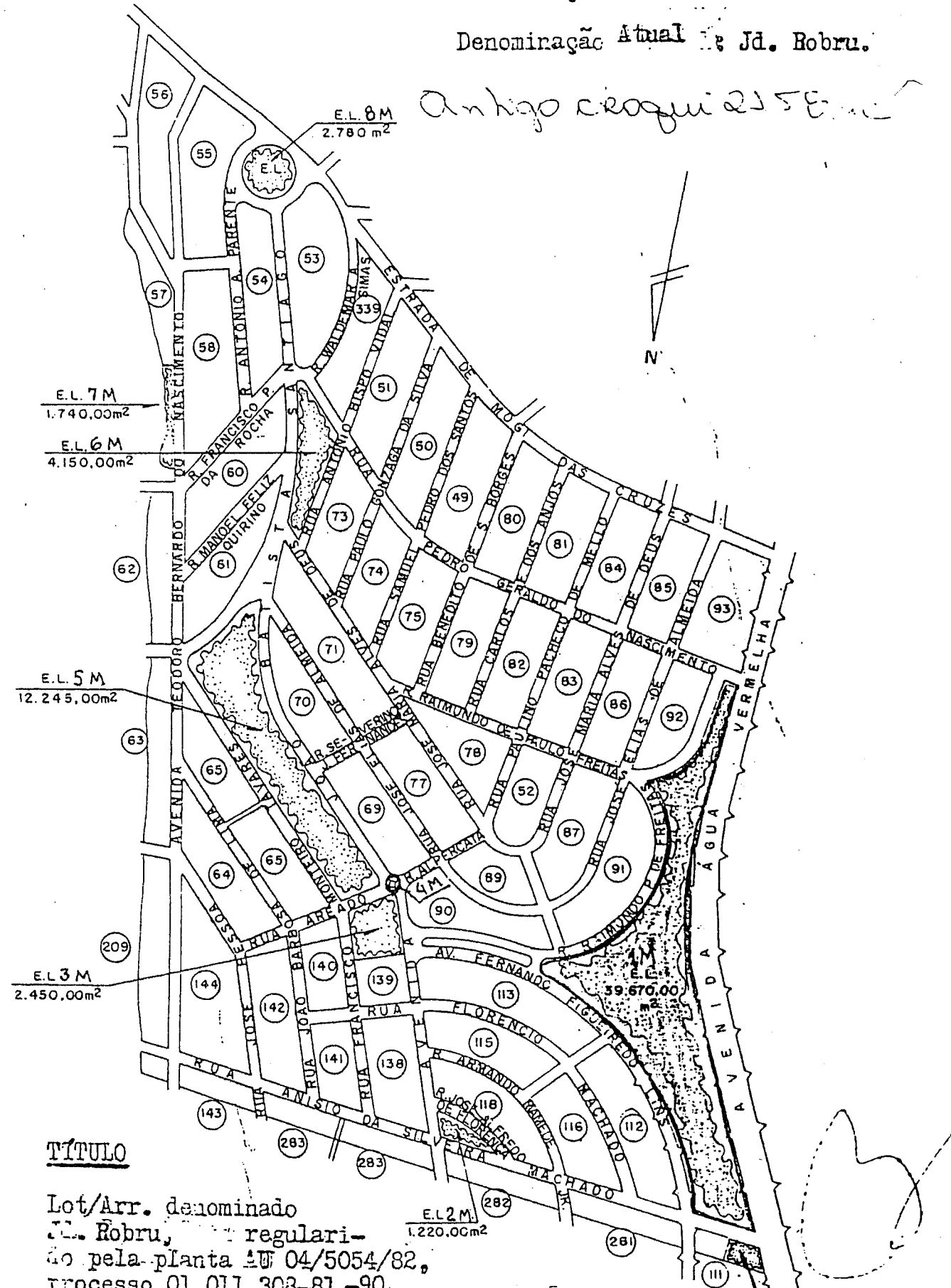
80 30
A6 E2

QD-A6

Denominação Inicial: Jd. Santa Rita

Denominação Atual: Jd. Robru.

Antigo croqui 2158



TÍTULO

Lot/Arr. denominado Jd. Robru, regularizado pela planta AU 04/5054/82, processo 01.011.303-81-90. Propriedade de Juan Esper. Averbação 121 à margem da transcrição nº 25.514 no 12º C.R.T. Av. 208 à margem da mesma transc. e Cartório referente à substituição de plantas.

JARDIM ROBRU


Regional	MOC	Sector	Quadricula	Georam	Croqui
AR-17	4312-1/2	135	A-6	122-16	102158

FL. 2

Domingo Croqui 21582c

TRANSCRIÇÃO N.º 25514 - 12.ª CIRCUNSCRIÇÃO						
ÁREAS A SEREM AVERBADAS						
NOME	COMPR. (m)	LARGURA (m)	ÁREA (m²)	ÁREA (m²)	ÁREA (m²)	ÁREA (m²)
RUA 53	5900	1200	61600	2850		65250
" 54	6500	1400	91000	18500		102500
" 49	26800	1200	221600	10400		332000
" 50	17300	1600	280000	11400		291400
" 51	17500	1200	210000	12500		222500
" 52	13500	1200	162000	13900		175900
" 47	27000	1400	406000	10600		416600
" 48	27000	1400	306600	14900		321500
" 55	2200	1600	30800	1500		32300
" 38	64600	1600	704400	7200		911600
" 41	27100	1400	407400	3200		410600
" 42	37200	1400	520000	6500		526500
" 41	9000	1400	126000	59000		131400
" 33	2800	1200	44800	600		45400
" 36	11000	1600	176000	7200		
" 34	15700	1600	251200	42200		293400
VILA 1	5000	400	20000			20000
AVENIDA 2	114800	1800	2066400	150800		2217200
RUA 37	2500	1600	40000	800		40800
" 56	2700	1400	27800	100		28800
RUA CIRCULAR	8000	1800	324000	6500		330500
RUA 25	68200	1400	954800	2000		956800
" 27	16500	1200	102000	2800		104800
" 28	20600	1200	247200	1500		248700
" 32	10600	1200	127200	800		128000
" 29	42600	1200	509800	5600		515400
" 17	2600	1600	41600	1600		43200
AVENIDA 1	51100	1800	919800	11800		931600
RUA 45	20200	1400	422800	7800		430600
" 46	27800	1400	447200	11300		458500
" 44	30400	1400	425600	31000		456600
" 30	58200	1200	698400	10000		708400
" 31	40700	1200	488400	6900		495300
" 8	27000	1200	324000	2600		326600
" 6	2300	1800	41400	1600		43000
VILA 24	2500	400	10000	1		10000
RUA 37	10000	1200	120000	2000		122000
" 58	9300	1400	130200	3200		133400
AVENIDA 3	107500	1800	1935000	20600		1955600
RUA 36	57000	1600	874400	6300		880700
" 40	9300	1400	130200	7700		137900
" 37	17100	1400	239400	7000		246400
Faixa Alarg. Estr. Nova	97400	1600	1558400			1558400
Faixa Alarg. Av. Comércio Vermelho	16000	1200	192000	800		192800
SUB TOTAL 1						2048800
ESPAÇO LIVRE 6			3967000			3967000
" 7			57000			57000
" 8			122000			122000
" 4			1911500			1911500
" 5			248000			248000
" 3			415000			415000
" 1			278000			278000
" 2			174000			174000
SUB TOTAL 2						7169500
TOTAL						27657550

PA 7102 - FUNDAÇÃO J. JOSEVICI



JARDIM ROBRÚ

PMSP - SJ - PGM - DEPARTAMENTO PATRIMONIAL
USO COMUM

S C M	M O C		MAPOGRAF		CROQUI		FLS.
	Pag.	Coord.	Pag.	Coord.	Cod.	Número	
4312-1	8-O	A-5	109	J-22	1	02659	02/02

Antigo Croqui:

TÍTULO

Loteamento "Parque Industrial 2º Zona Vila Curuça"

Alvará nº 629 série 6 de 05/04/54

Processo nº 70091/52

Proprietário: Sociedade Imobiliária São Miguel Paulista Ltda.

ARR: 436

JARDIM ROBRU



Prefeitura do Município de São Paulo
Secretaria da Habitação e Desenvolvimento Urbano - SEHAB
Superintendência da Habitação Popular



JARDIM NOSSA SENHORA APARECIDA / CANTA GALO

Croquis de PATR



Prefeitura do Município de São Paulo
Secretaria da Habitação e Desenvolvimento Urbano - SEHAB
Superintendência da Habitação Popular - HABI



JARDIM OLINDA (CERESÓPOLIS)

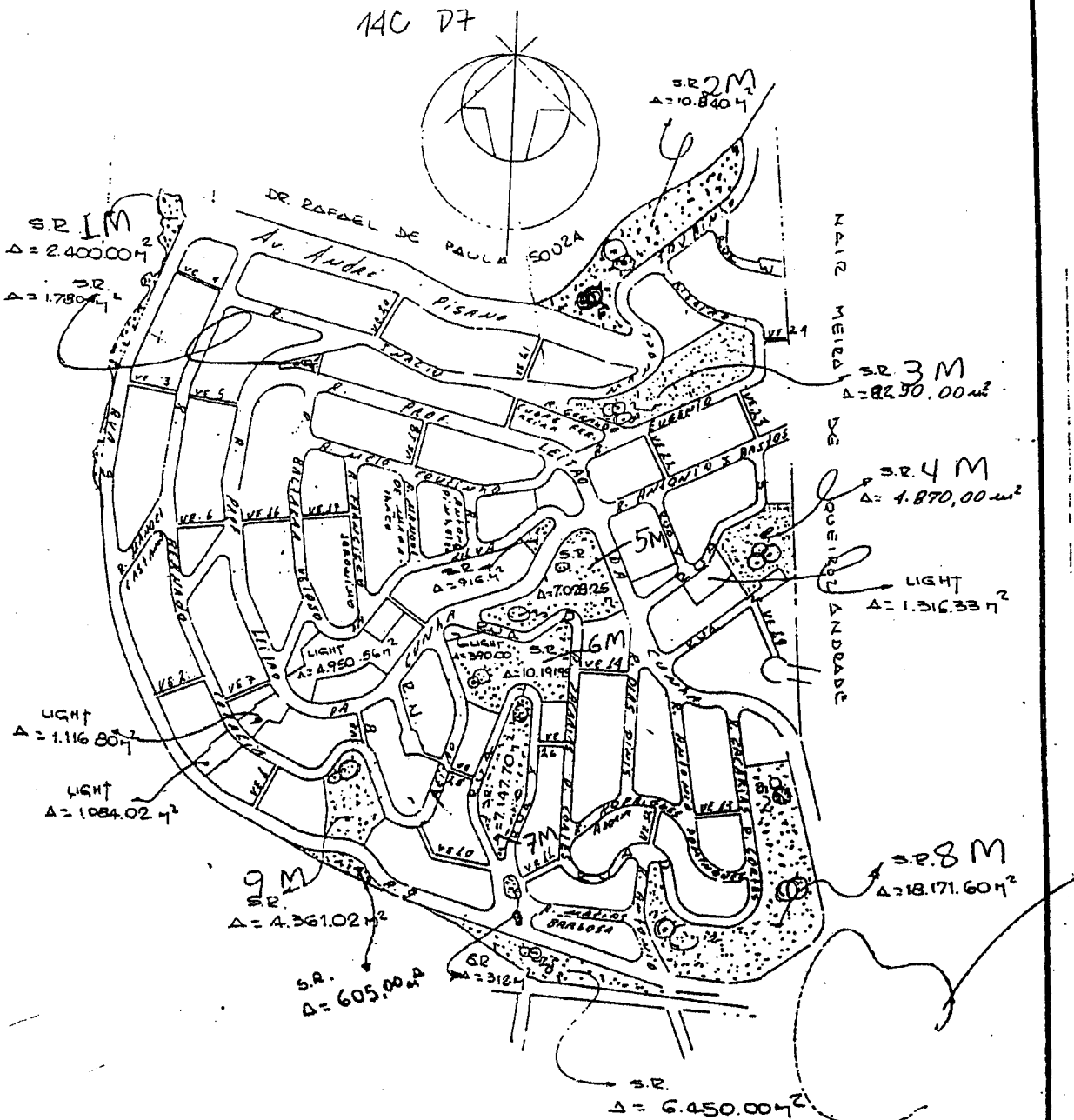
Croquis de PATR

U S O C O M U M

LOCAL: PARQUE REGINA
 BAIRRO: VILA DAS BELEZAS
 SUBDISTRITO: SANTO AMARO
 SETOR: 169

arruamento nº 839

REGIONAL	CADLOG	SETOR	GEGRAN	N.º
AR CL	2342-2	169	182-23-26	101360



TÍTULO

Arruamento nº 839, aprovado pelo Alvará nº 41.637, expedido em 16.9.71 - Processo nº 231.011/70 - Planta de SAMARO nº 727.

Propriedade de DR. JORGE DE ANDRADE. - Oficializado pela Lei 7.180/64.

Modificação de Loteamento nº 438 através do Alvará 4.655 série 32 em 21.07.80. Proc.º 30.751/75.

ARR - 4431

ID. OLINDA



Prefeitura do Município de São Paulo
Secretaria da Habitação e Desenvolvimento Urbano - SEHAB
Superintendência da Habitação Popular - HABI



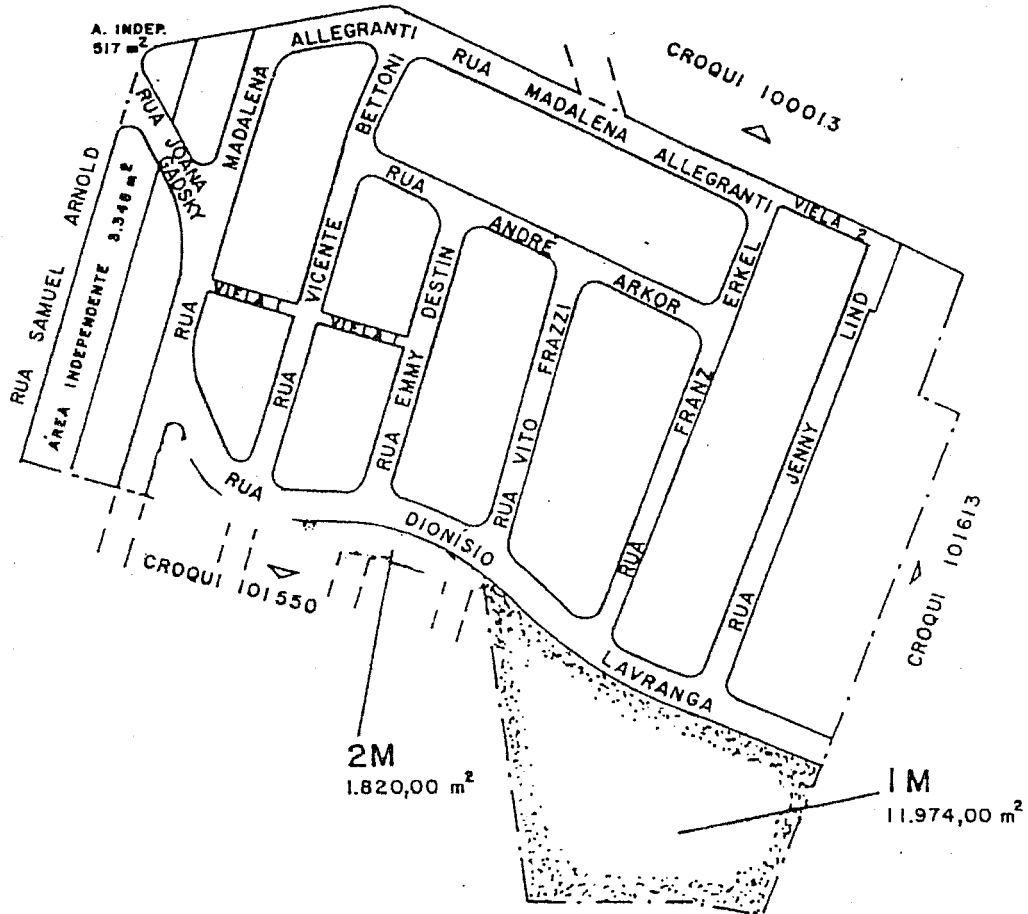
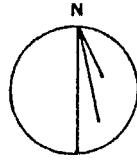
JARDIM ORLY II (LAGOA DA PAZ)

Croquis de PATR

**PMSP - SJ - PGM - DEPARTAMENTO PATRIMONIAL
USO COMUM**

S C M	M O C		MAPOGRAF		CROQUI		FLS.
	Pag.	Coord.	Pag.	Coord.	Cod.	Número	
3334-1	16 F	B 5	317	X 3	I	01543	1/2

Antigo Croqui:



LEGENDA:

DIVISA DE ARRUEAMENTO

ALINHAMENTO NÃO PERTENCENTE AO CROQUI

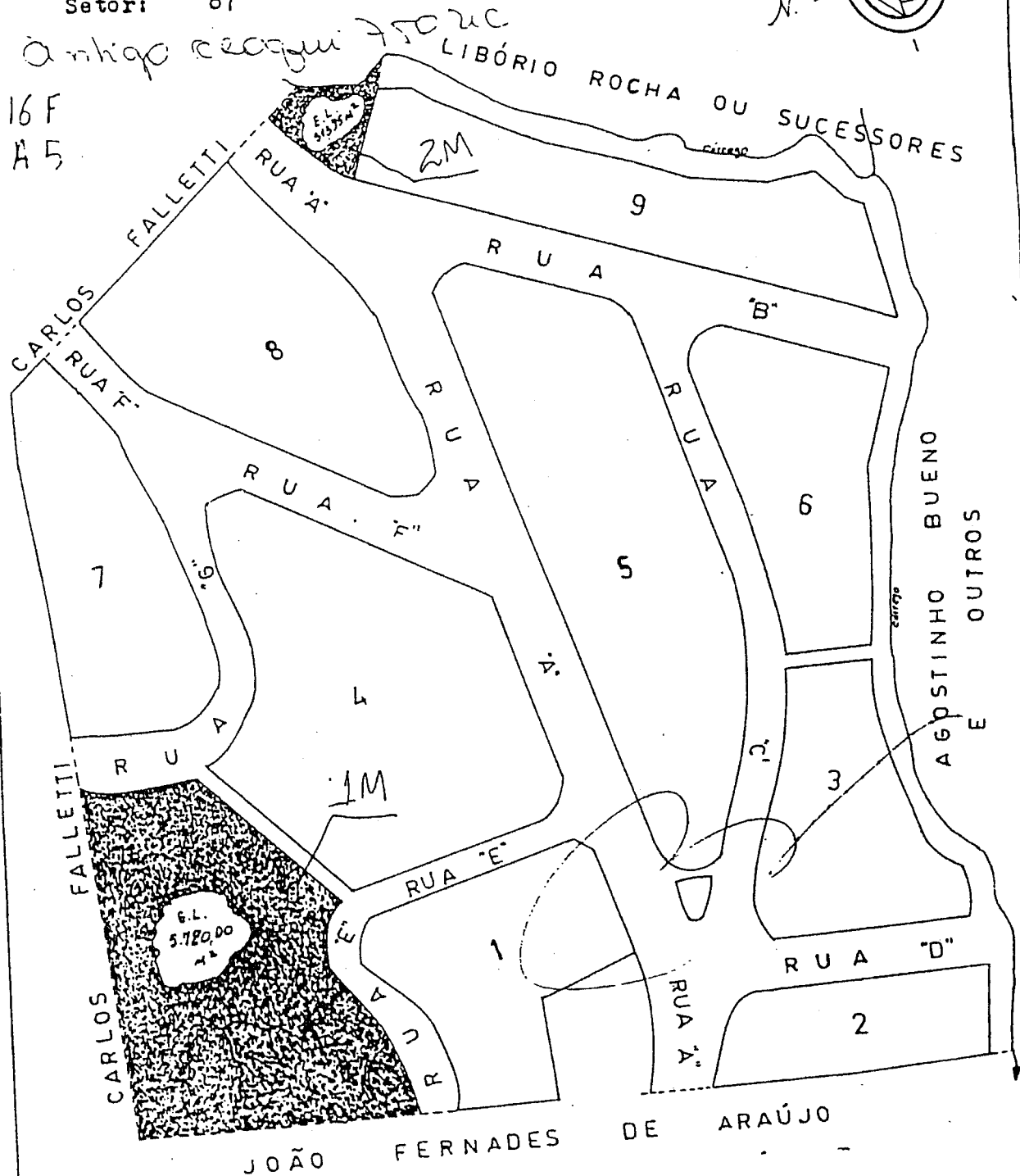
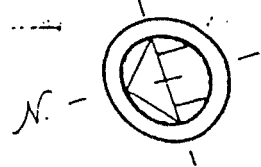
U S O C O M U M

100750

LOCAL: Campo Grande - JARDIM DOMITILIA

Distrito: Santo Amaro

Setor: 87



T Í T U L O

Loteamento aprovado pelo Alvará nº 4.641 de 19/10/54 - Processo nº 6.204/53

Inscrito sob nº 154 na 11ª Circ. Imobiliária no Livro 8-B - Fls. 1 em 20/1/55, de acordo com Decreto Lei nº 58/37.


Arruador: José Ciavaglia.

REGIONAL	CADLOG	SETOR	EGRAN.	Nº
AR	3334-1-3-	173	207-16-13	100-UC

JD. ORLY II



Prefeitura do Município de São Paulo
Secretaria da Habitação e Desenvolvimento Urbano - SEHAB
Superintendência da Habitação Popular - HABI



JARDIM PIRACUAMA

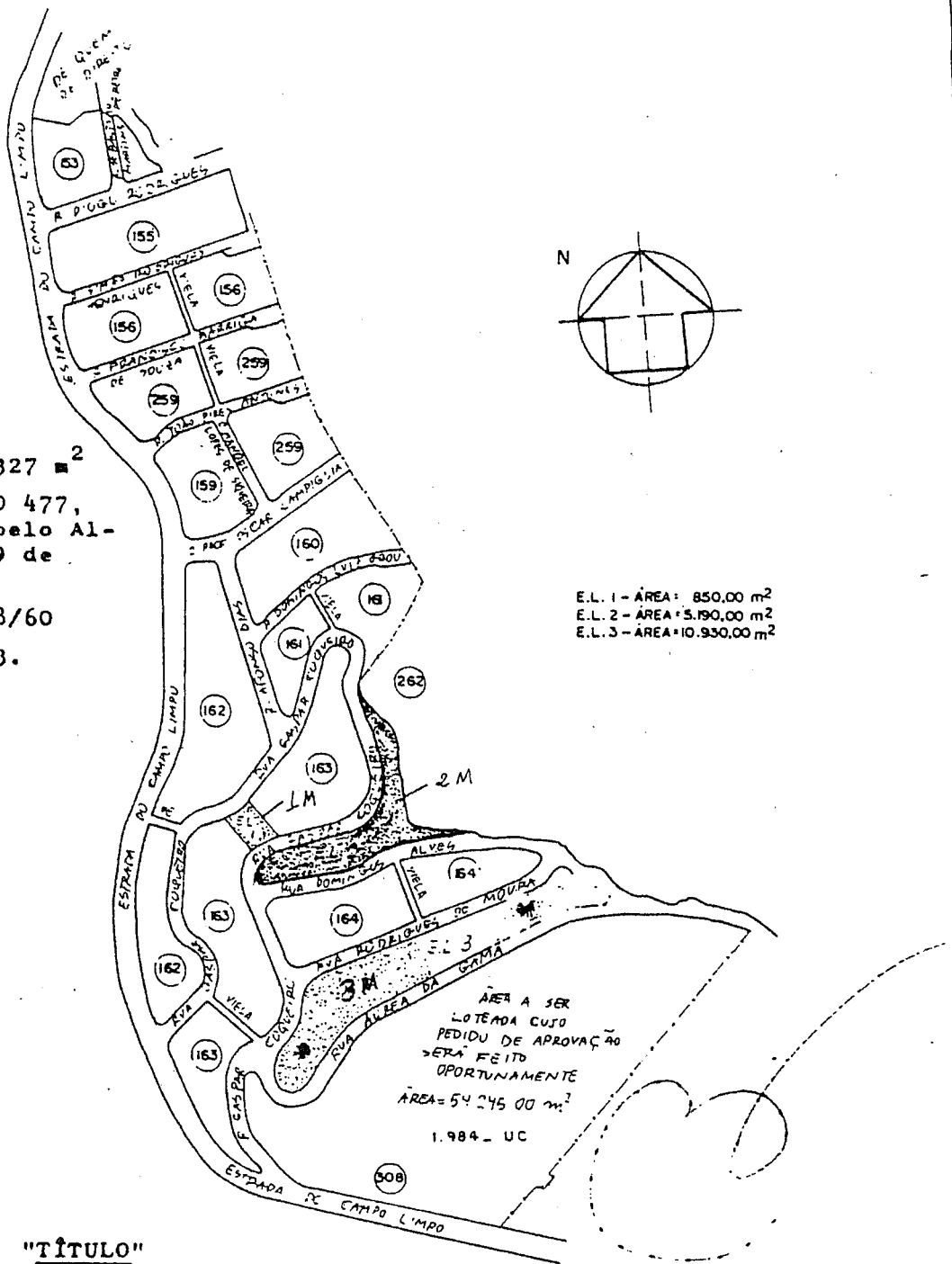
Croquis de PATR

gegram	moc	setor	AR	croquis
182-42	2342/2	168	ARCL	102618
182-25	2342/4			

Local: Jd. Piracuama.

ÁREA: 166.327 m²
 ARRUAMENTO 477,
 Aprovado pelo Al-
 vará 18019 de
 07.02.61.
 Proc. 6668/60
 Planta 163.

E.L. 1 - ÁREA: 850,00 m²
 E.L. 2 - ÁREA: 5.190,00 m²
 E.L. 3 - ÁREA: 10.930,00 m²



"TÍTULO"

Loteam. e Arruam. denom. Jd. Piracuama, aprov. pelo Alv. 8866, exped. em 29.10.56, através do proc. 2629/56, poster. modific. pelo Alvará nº 18019, exped. em 07.02.61, através do proc. 6668/60. Loteam. inscr. nos termos do Dec. Lei 58/37, sob nº 260, livro 8=C, Reg. Espec. em 24.7.58, 11ª Cart. Reg. Imóveis da Capital.
 Regulariz. através da planta AU-15-5052-82, proc. 10-176.163-79*30, e averbada sob nº 797, à margem da inscr. nº 260 do 11ª C.R.I.
 PROPRIET.: COOPERÁRIA EMPREENDIMENTOS IMOBILIÁRIOS LTDA"

(1.978)

CROQUI - ~~1978~~ - U.C.

LOCAL - Jardim Piracuama

BAIRRO - do Capelinho

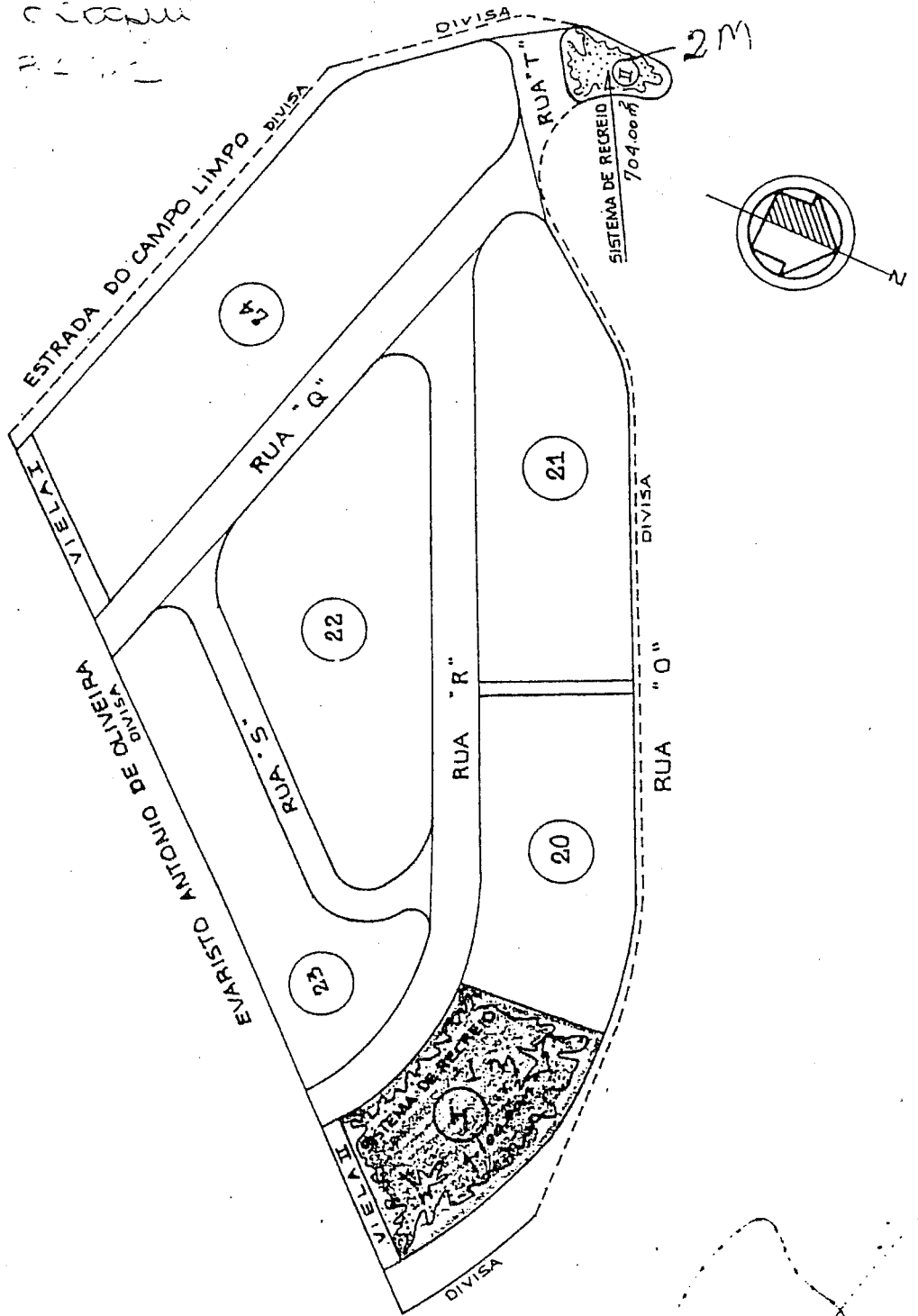
SUBDISTRITO - Campo Limpo

SERCO - 16º

ESPAÇO LIVRE - 2 áreas no total de 4.334m²

REGIONAL	CADLOS	SETOR	GEGRAN	N.º
AR	CL	23 42 - 4	1 6 8	182 - 42
				101984

Handwritten notes:
1 - 20 e 21
17 e 18



PROCESSO - 602/71 - JARDIM PIRACUAMA 2ª GLEBA - 18/04/78 - DES: ANGELA -

JARDIM PIRACUAMA

S C M	M O C		MAPOGRAF		C R O Q U I		FLS.
	Pag.	Coord.	Pag.	Coord.	Cod.	Número	
2342/4	15-C	E-5	256	B-9	101984		02/02

T Í T U L O

Arruamento aprovado, denominado "JARDIM PIRACUAMA"
 Alvará 3139, série 28, expedido em 10/03/76
 Proc. 602/71
 Doado conforme escritura de doação lavrada em 15/12/77,
 fls. 168, livro 1028 no 3º Tabelião
 Doador: Cooperária Construções S/A
 Proc. 057823/78
 Etiq. 07-010.487-80*49
 Registrada sob nº 01 na matrícula 36919 e averbado
 sob nº 92, a margem da transcrição 466116, fls. 151,
 livro 3fb em 19/01/78 no 11º CRI.
 Planta A-4163 de Patr.


PATR. M/001

ORIGINAL MONOCROMÁTICO

JARDIM PIRACUAMA



Prefeitura do Município de São Paulo
 Secretaria da Habitação e Desenvolvimento Urbano - SEHAB
 Superintendência da Habitação Popular - HABI



JARDIM PLANALTO I, II E III

Croquis de PATR

USO COMUM

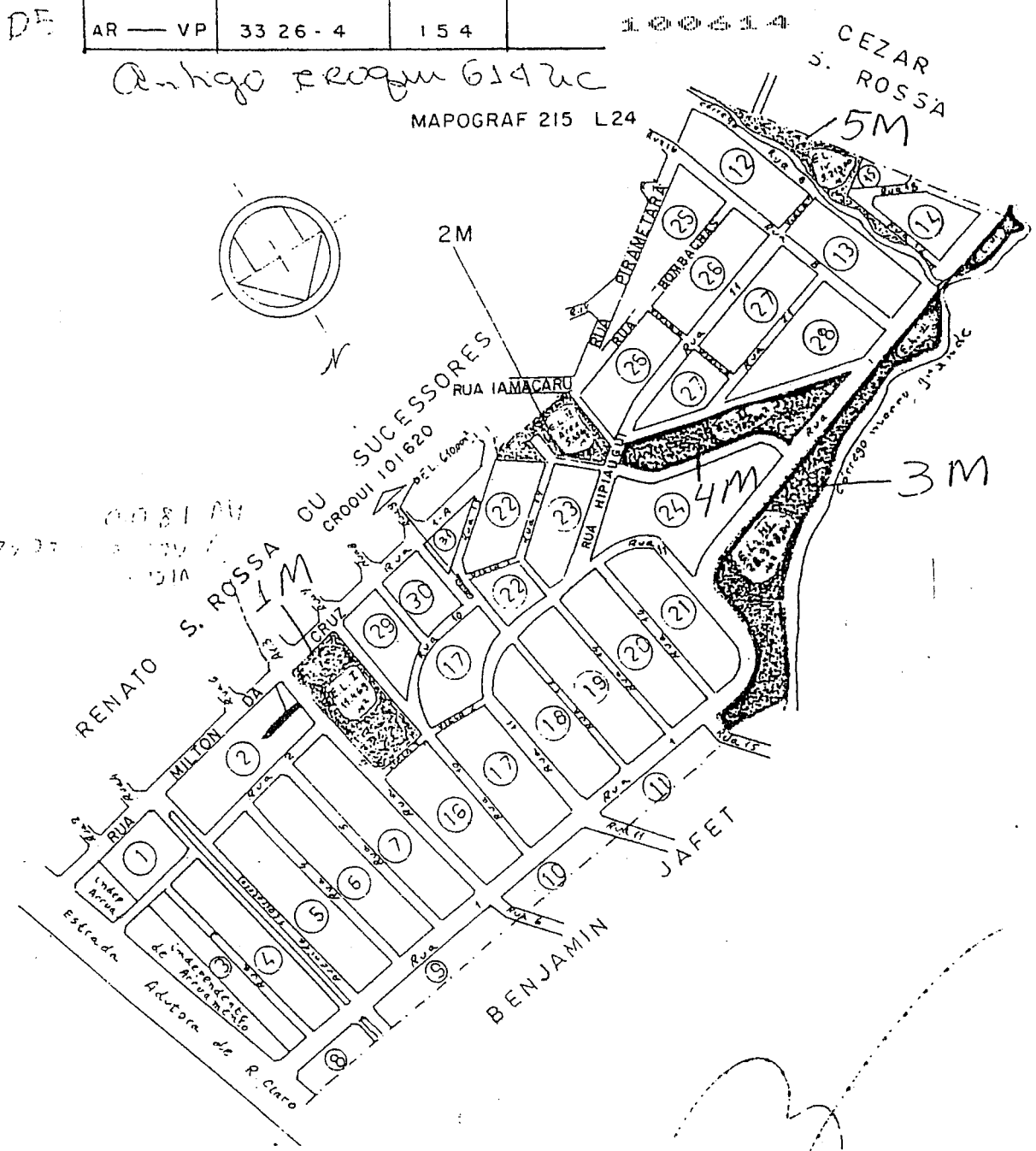
LOCAL = ESTRADA ADUTORA DE RIO CLARO --
 BAIRRO = JARDIM PLANALTO
 SUBDISTRITO = SAPOEMBA
 SETOR = 154
 ESPAÇOS LIVRES = 55.253,50M²

13 L
DE

REGIONAL	CADLOG	SETOR	EGGRAN	Nº
AR — VP	33 26 - 4	154		100514

Antigo Proqm 6142c

MAPOGRAF 215 L24



TITULO

Arruamento nº 1731, aprovado pelo alvará nº 25.12 série 19 de 2/10/67, Processo Nº 52.125/67, Planta Nº 23.415, Propriedade de Silvia Elba Rossá Modolin e Hugo Silvio Sargente Rossa. AV.32/transcrição 145.810 fls. 153 livro 3/FO - abertura de rua, e faixa de alargamento.
 AV.739/loteamento 470 - fls. 145 livro 8/AY - abertura de rua e faixa de alargamento.
 São Paulo - 11º C.R.I. - 06/11/1.990.

ID. PLANALTO I, II e III

USO COMUM

221 - U.C.

LOCAL: JARDIM ANGELA.

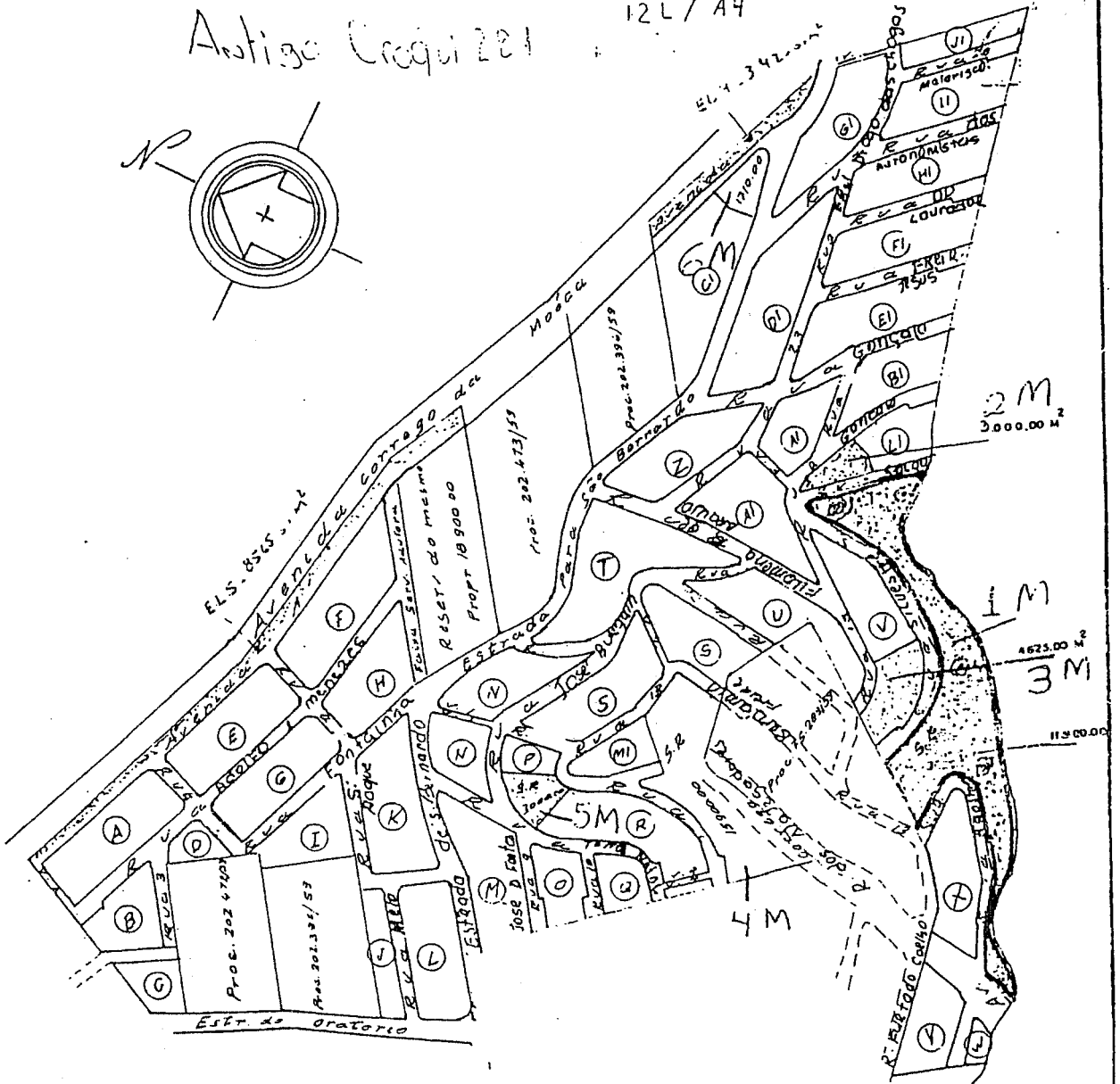
BAIRRO:

SETOR:

REGIONAL	CADLOG	SETOR	EGGRAN	Nº
AR — VP	3326-2-4-	155		

Antigo Cregui 201

12L / A4



TÍTULO

Arruamento nº 1.643, aprovado pelo alvará nº 2.185, série 15 de 19/2/63, processo nº 69.912/59. Planta de Urb. 0002 nº 21.055, propriedade de Dr. Eduardo Benjamim Jafet.

Inscrito de acordo com o Decreto-Lei 58/37 sob nº livro
 fls. na Circunscrição em 1/1.

Mem. 28/00371 Jardim Angela Morro Grande 19-3-71 Edijon Soares
 3D. PLANALTO I, II e III



Prefeitura do Município de São Paulo
Secretaria da Habitação e Desenvolvimento Urbano - SEHAB
Superintendência da Habitação Popular

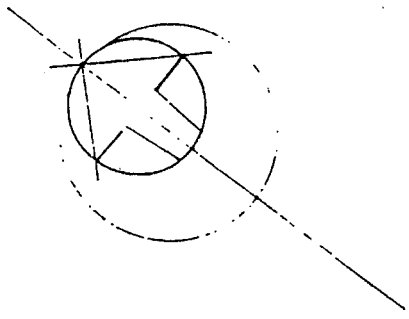


JARDIM RICARDO

Croquis de PATR

LOCAL: Jardim Hessel
BAIRRO: São Mateus
SUBDISTRITO: Sapopemba
SETOR: 151
ESP.LIVRES:

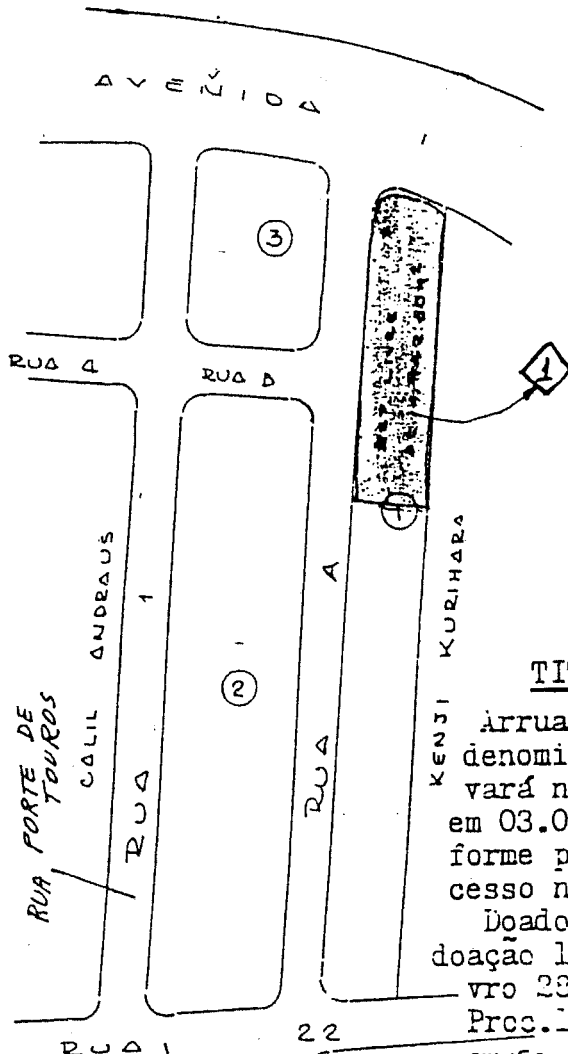
Inhab. 2000m. - 100m



Nº = NUMERAÇÃO PARA O MICRO

REGIONAL	CADLOG	SETOR	GEGRAN	N.º	UC
AR	IG	4315-2	151		

OP. = B2



TITULO

Arruamento e loteamento sem denominação aprovado pelo alvará nº3152 série 2ª expedição em 03.06.76, regularizado conforme planta AU:05/0526/81, processo nº07-025.808-79*20.
Doado conforme escritura de doação lavrada no 7º Tabelião, livro 2818, fls.215 em 31.10.75. Proc.104.694/72 (et.07-025.808-79*20)

Ruas A e B (objeto do loteamento registrado sob nº1 na matrícula nº24479) doadas à municipalidade conforme matrículas 392 e 393 do 9ºCRI.
Proprietário: Jair Hessel.



Prefeitura do Município de São Paulo
Secretaria da Habitação e Desenvolvimento Urbano - SEHAB
Superintendência da Habitação Popular



JARDIM SÃO CARLOS

Croquis de PATR

USO COMUM

LOCAL: Rua 7 - Rua 4 - Rua 14 - Rua 15 - Rua 19 - Rua 18 - Rua antiga Estrada para Itaquera - JARDIM SÃO CARLO

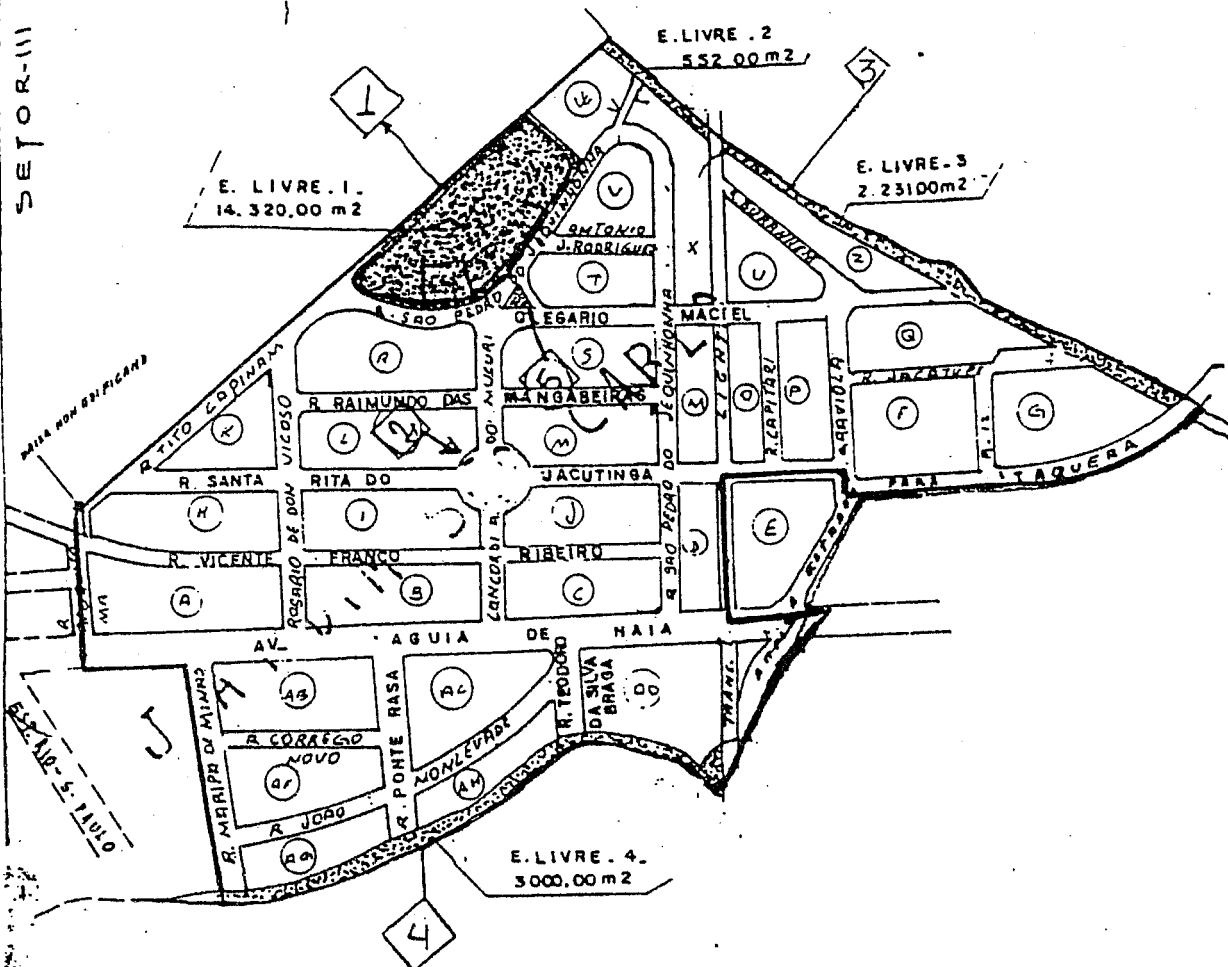
DISTRITO:

SETOR: 111

GD: B5 *antigo e regu 5539 uc*

AREGIONAL	CADLOG	SETOR	GEGRAN	N.º
AR ME	43 II I	III 140	121 16	101539

N.º = NUMERAÇÃO PARA o Micro
SM B5
N.



TÍTULO

Loteamento aprovado pelo alvará 305 - série 4 em 7.1.52.

Proc. 128.364/51 - Arruamento 651.

Propriedade de Alberto C. Borromei.

JARDIM SÃO CARLOS

[Handwritten signature]
1974.04.

G.P. 4126/68



Prefeitura do Município de São Paulo
Secretaria da Habitação e Desenvolvimento Urbano - SEHAB
Superintendência da Habitação Popular - HABI



JARDIM SÃO JANUÁRIO / RUA OJINAGA

Croquis de PATR

LOCAL - JARDIM SÃO JANUÁRIO

BAIRRO - DA CAPELINHA

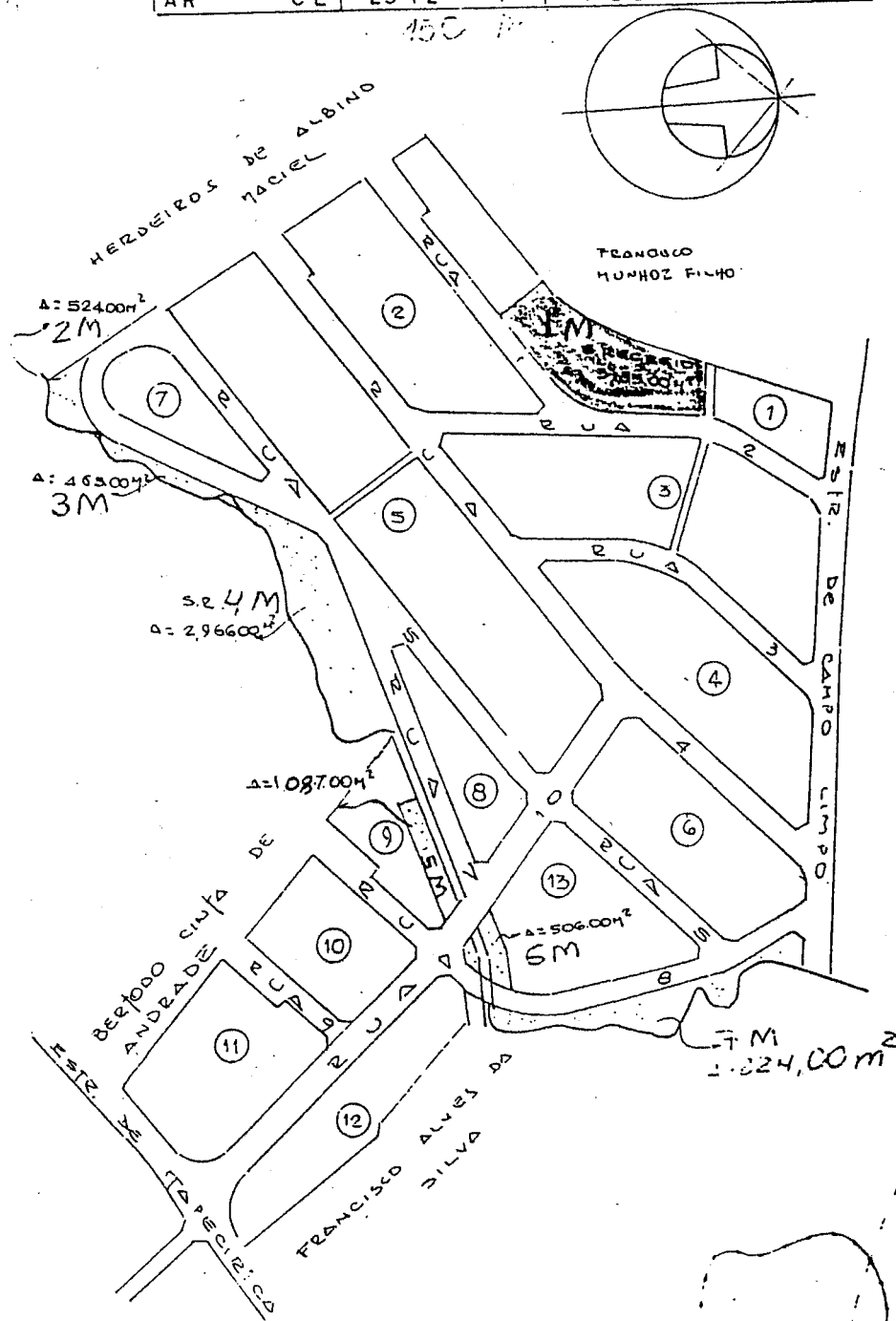
SUBDISTRITO - CAMPO LIMPO

SETOR - 183

ESPAÇOS LIVRES - 10535 M²

REGIONAL	CADLOG	SETOR	GEGRAN	Nº
AR	CL 2342 - 4	183	182 - 42	102044

155 P



TÍTULO

Arruamento nº 581, aprovado pelo Alvará nº 12289, em 13/05/58, Proc. nº 1012497/75, Planta de Nº 821, Propriedade de Michel Nahas e Ricardo Lotaif.
 INSCRITO DE ACORDO COM O DECRETO-LEI nº 58/37 sob nº 328, no lv. 8-D, às fls. 210, na 11ª Circunscrição, em 22 de novembro de 1958.
 Loteamento denominado "JARDIM SÃO JANUÁRIO".

ARR: 4285



Prefeitura do Município de São Paulo
Secretaria da Habitação e Desenvolvimento Urbano - SEHAB
Superintendência da Habitação Popular

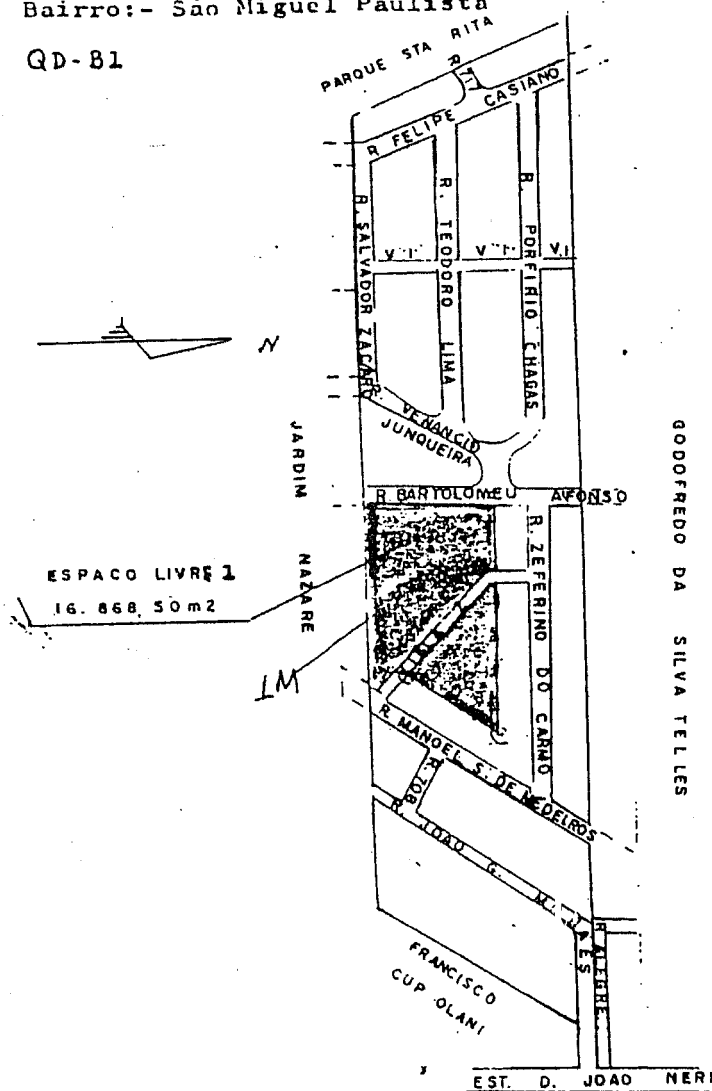


JARDIM SENICE

Croquis de PATR

REGIONAL	MOC	SETOR	GEGRAN	CROQUI
AR - ML	4312/2	135	122-16 122-24	102687

Local:- Jardim Senice
 Bairro:- São Miguel Paulista
 QD-81



TÍTULO

Loteamento denominado Jardim Senice, regularizado através da planta de CASE AU/04/2526/82.

Averbação 206 à margem das transcrições 90.736/90.737 - 12º Cartório de registro de imóveis em 25.02.82.

Proprietário:- Manoel Gomes Ferreira e outros.

Processo:- 05-009.780-78-05.

~~Auto~~ Auto de regularização 1000058921 emitido em 01/09/92

JD SENICE



Prefeitura do Município de São Paulo
Secretaria da Habitação e Desenvolvimento Urbano - SEHAB
Superintendência da Habitação Popular



JARDIM TAIPAS

Croquis de PATR

ANTIGOS CROQUI 546-14

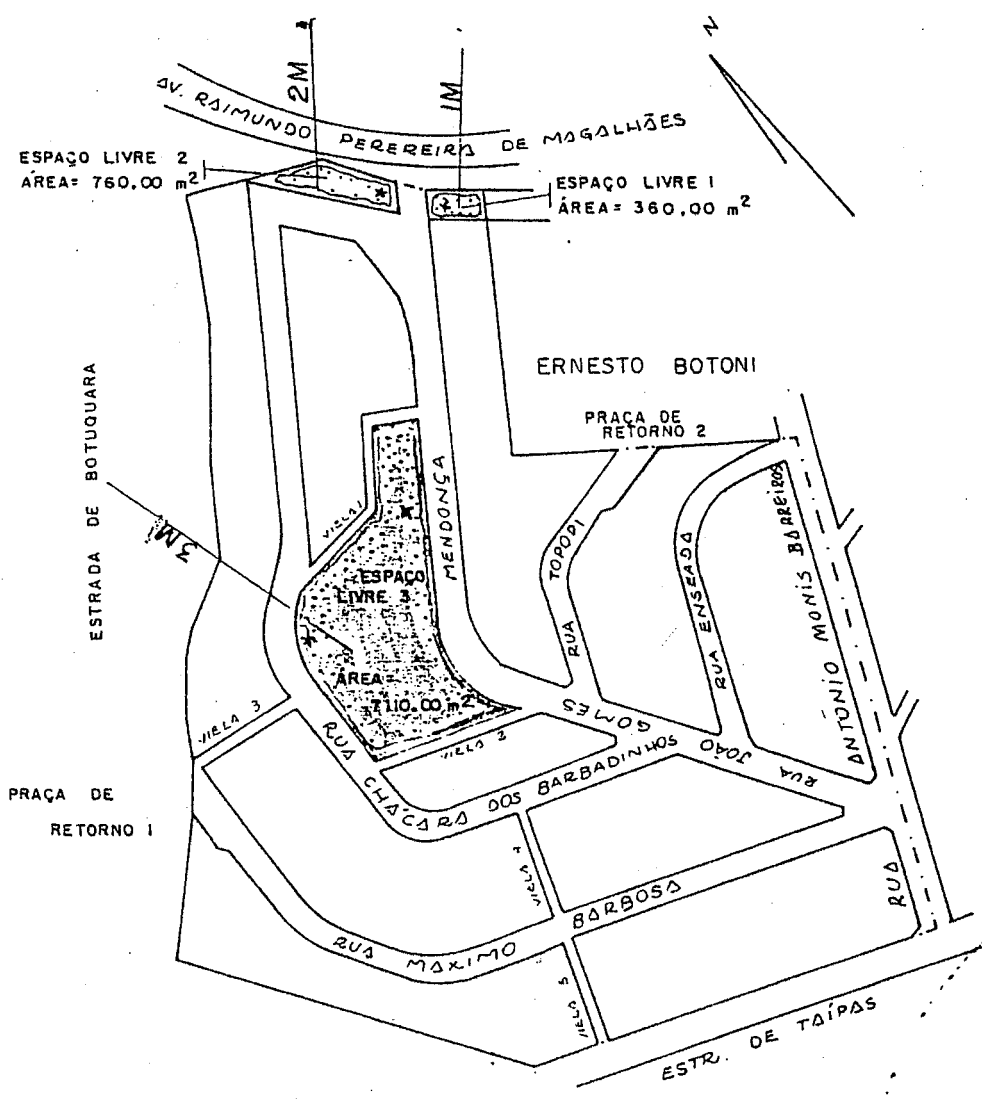
4D
36

REGIONAL	GEGRAN	MOC	SETOR	Nº
AR-PP	79-16	3433/1	190	1.00546

QB = 6

Local: Jardim Taipas-Jaguará

M: numeração por micro




Título:

Arruamento aprovado pelo Alvará de licença nº 0903 -série 7-em - /
 06.09.55.-Processo:173.755/54-Planta de (Urb. 0002)
 Arruamento e Loteamento regularizado através do Processo:10.063.012/
 79*03
 Planta:AU/02/2668/82
 Proprietário:Miguel Munhós Bonilha e José Munhós Bonilha

AU 2668
 ARR 982



Prefeitura do Município de São Paulo
Secretaria da Habitação e Desenvolvimento Urbano - SEHAB
Superintendência da Habitação Popular - HABI



JARDIM THOMAS

Croquis de PATR

USO COMUM

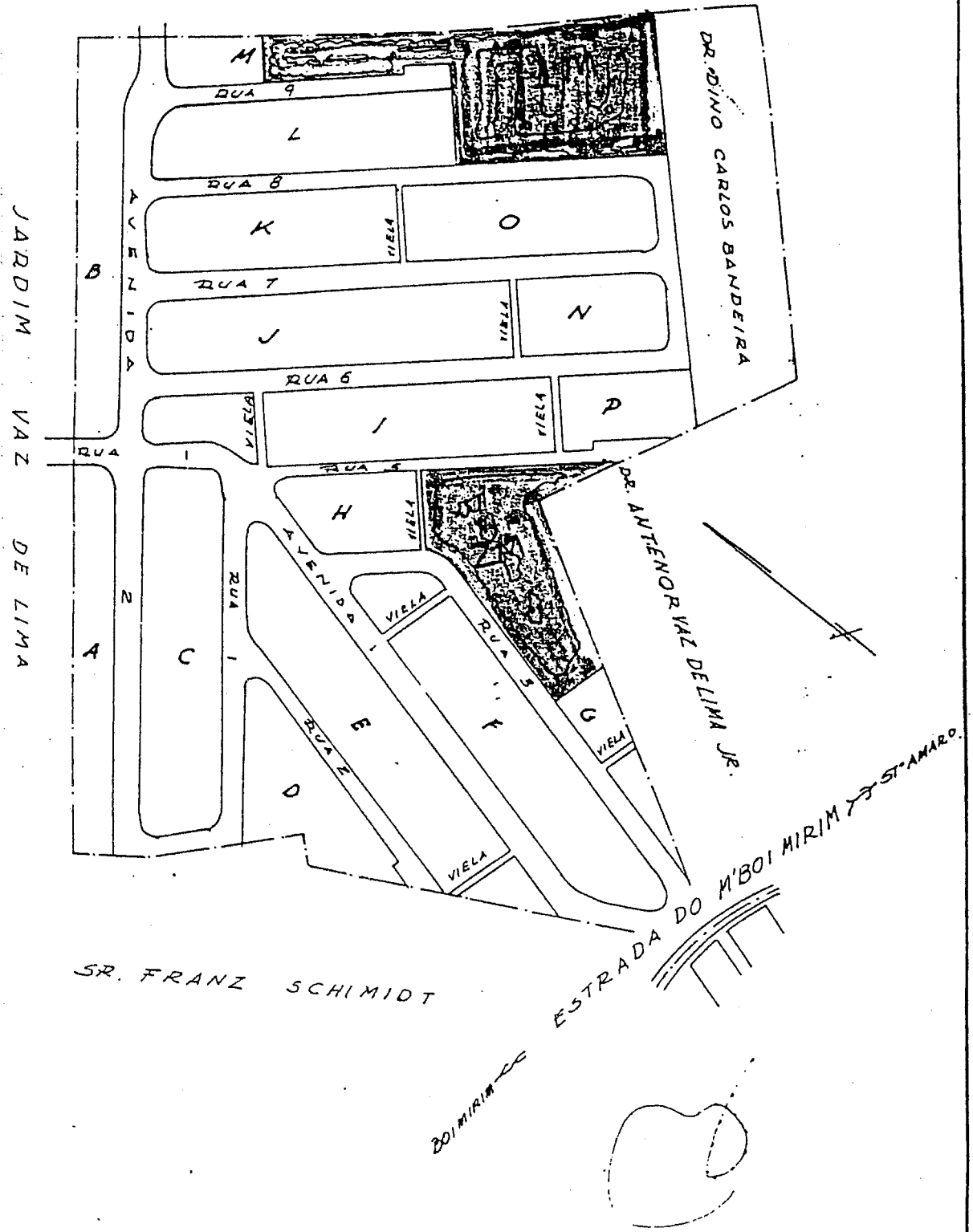
LOCAL - JARDIM THOMAS - Rua 9 - Rua

DISTRITO: STO AMARO

Antigo - Projeto 1720, 2c

REGIONAL	CADLOG	SETOR	GEGRAN	Nº
AR	CL	2 344 2	1 6 5	205 23
				101720

SR. FRANCISCO DE PAULA PERRUCHÉ
16C D5




SR. FRANZ SCHMIDT

ESTRADA DO M'BOI MIRIM ST. AMARO



Prefeitura do Município de São Paulo
Secretaria da Habitação e Desenvolvimento Urbano - SEHAB
Superintendência da Habitação Popular - HABI



JARDIM VALQUIRIA

Croquis de PATR



Prefeitura do Município de São Paulo
Secretaria da Habitação e Desenvolvimento Urbano - SEHAB
Superintendência da Habitação Popular



JOÃO VICENTE FONSECA

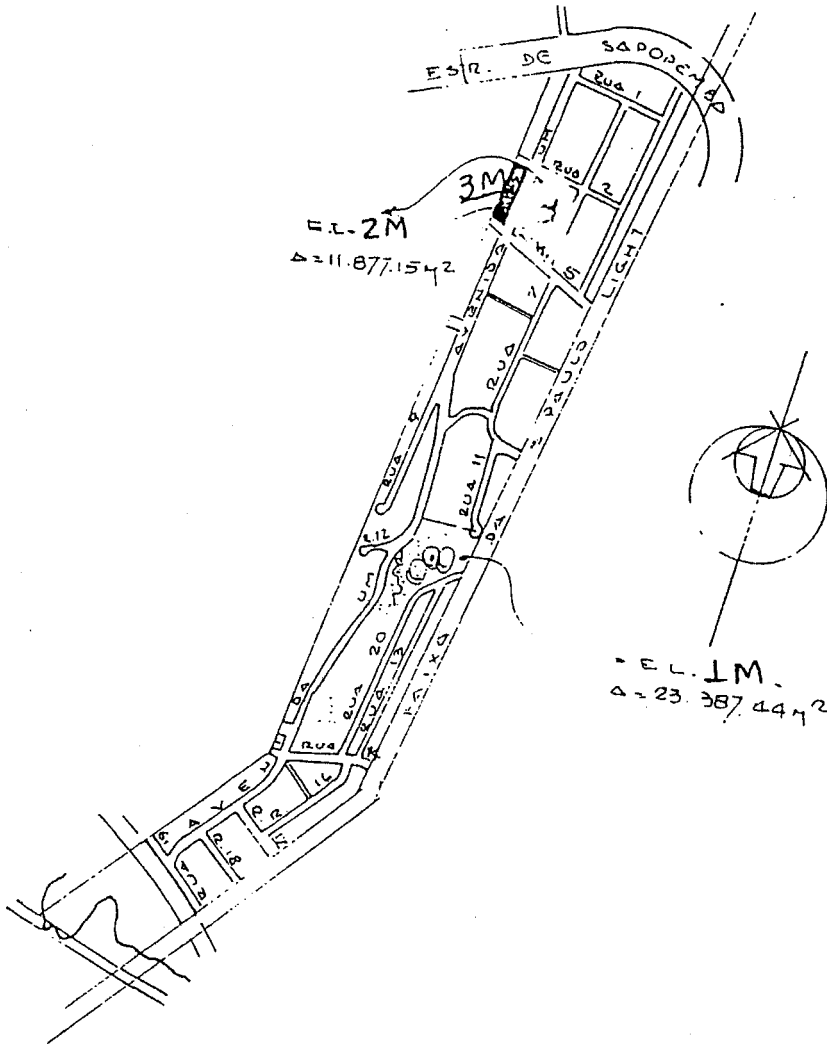
Croquis de PATR

PROC DE Nº ~~2596~~ U.L.

PARCELA - JARDIM WALQUIRIA
LOTE - VILA PRUDENTE
ARRUAMENTO - VILA PRUDENTE
SETOR - 152
LÔTAS LIVRES - 2

REGIONAL	CADLOG	SETOR	GEGRAN	Nº
AR	VP	4315 - 3	153	102090

13M
C4



TÍTULO
Arruamento nº 1.850, aprovado pelo Alvará nº 2.507 série
19, em 15/9/67, Proc. nº 53423/67, plant nº, Propriedade
de Daniel Amaral Junior.

USO COMUM

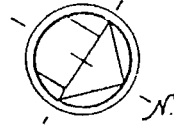
U.C.

(1a. parte)

LOCAL- PARQUE SÃO RAFAEL

DISTRITO: ITAQUEUA

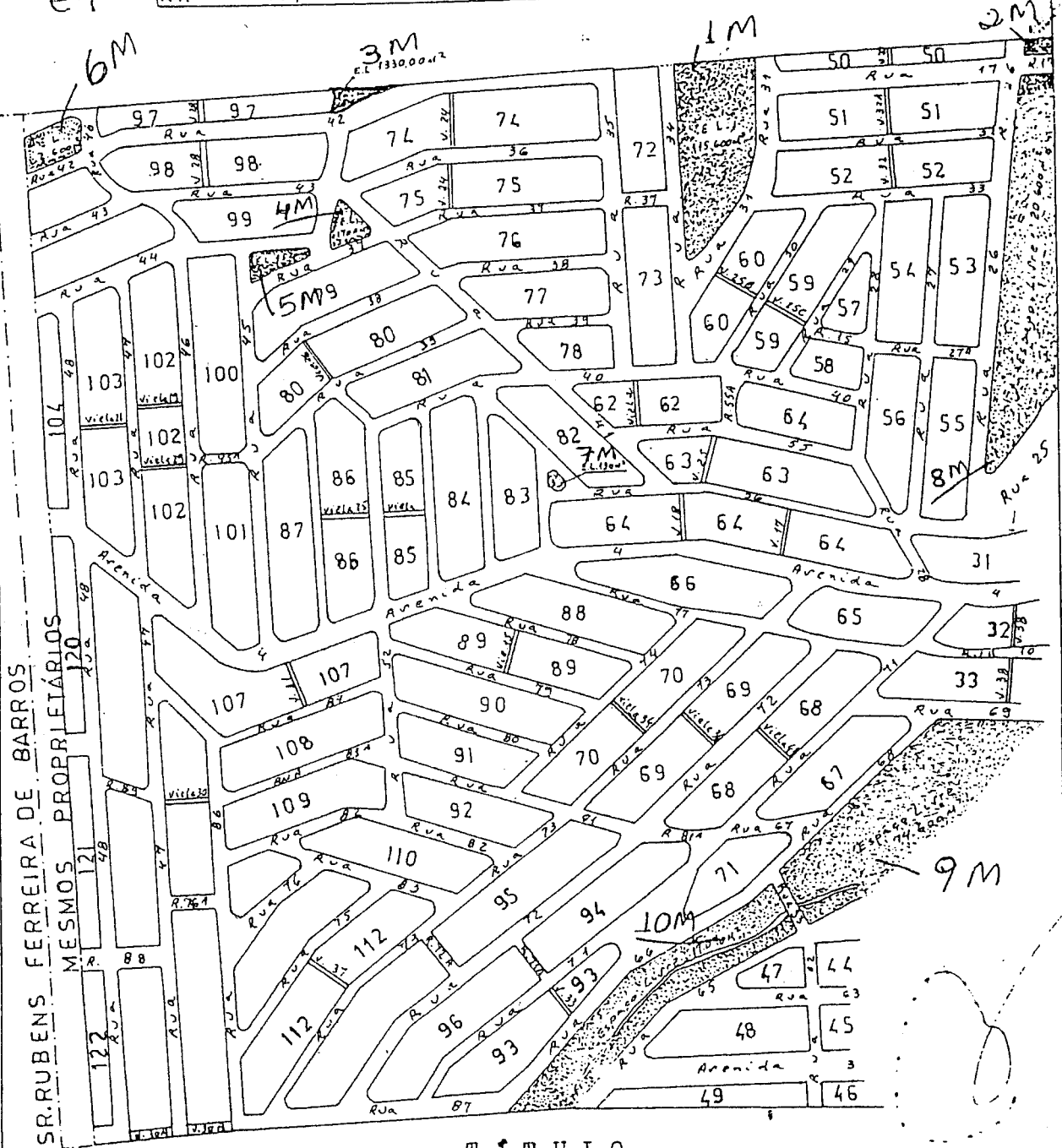
SETOR: 152-



Canhaço Cloqui 1460 m

14N
E1

REGIONAL	CADLOG	SETOR	EGGRAN	N.º
AR	VP	43 31 2	152	101460



TÍTULO

Arruamento nº 1226 aprovado pelo Alvará 1325 série 3 de 14.12.56
Proc. 52.443-35 Propriedade: Rafael Ferreira de Barros

MODIFICADO pelo Alvará n. 2938 série 24 de 9.8.72

Atuais proprietários Adib Zarzur e co. (antecessores de R.F. Barros)
proc. 214.135-71

R JOÃO VICENTE FONSECA

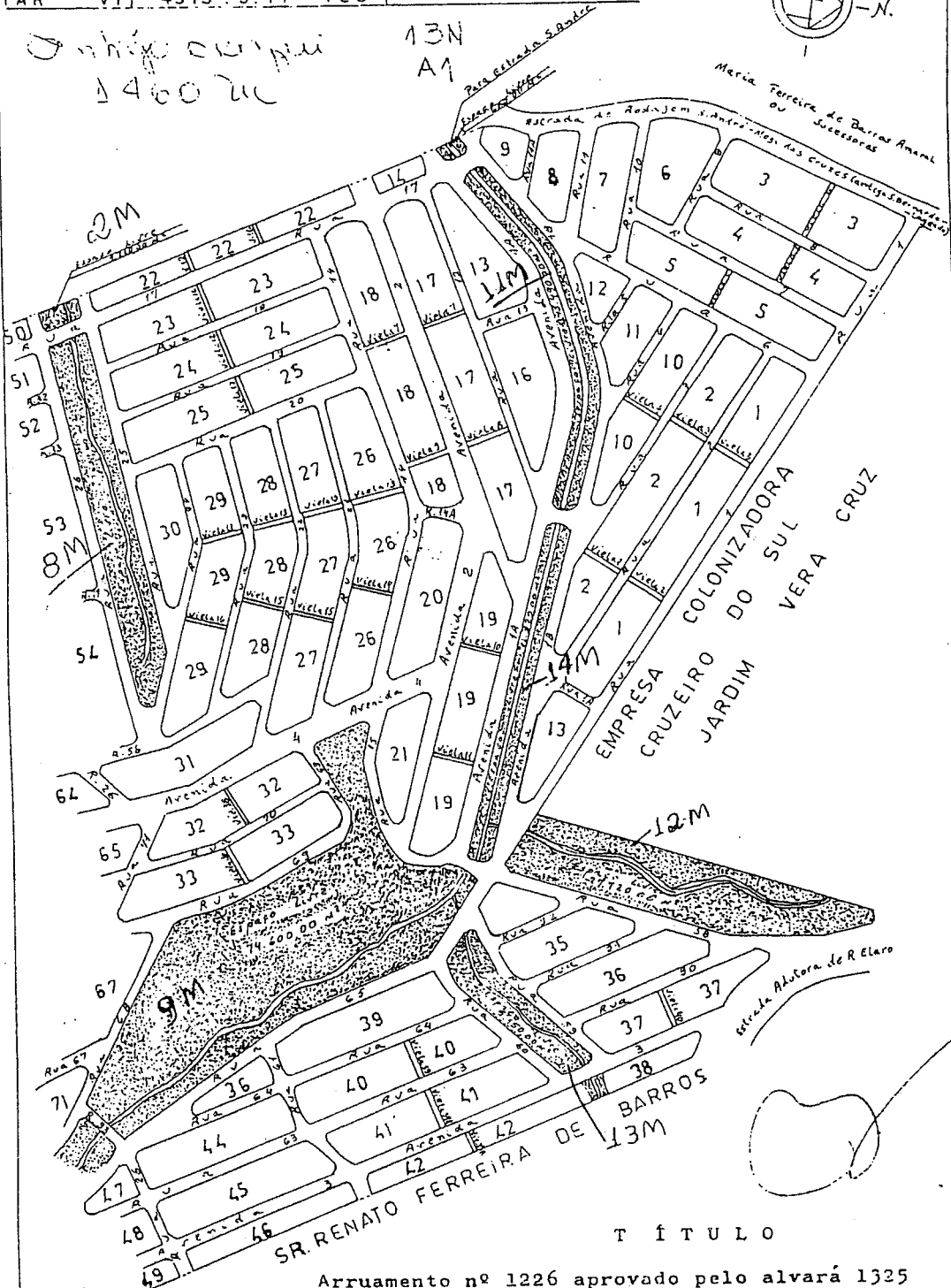
Processo 214 135/71 - Parque São Rafael - Itaquera - 10/1/73 - Folha: (1ª parte)

REGIONAL	CADLOG	SETOR	GEGRAN	N.º
AR	VP	4315.3.4	125	1460 - UC



Projeto original
1460 UC

13N
A1



T Í T U L O

Arruamento nº 1226 aprovado pelo alvará 1325
série 3 de 14/12/56 - Proc. 52443/35-Propriedade de Rafael
Ferreira de Barros, e modificado pelo alvará nº 2.938 série 24 de
09.08.1972.: ATUAIS PROPRIETÁRIOS: Adib Zarzur e os (antecessores de
Rafael Ferreira de Barros).

R. JOÃO VICENTE FONSECA



Prefeitura do Município de São Paulo
Secretaria da Habitação e Desenvolvimento Urbano - SEHAB
Superintendência da Habitação Popular



LAGOA SECA - JD.SÃO FRANCISCO

Croquis de PATR

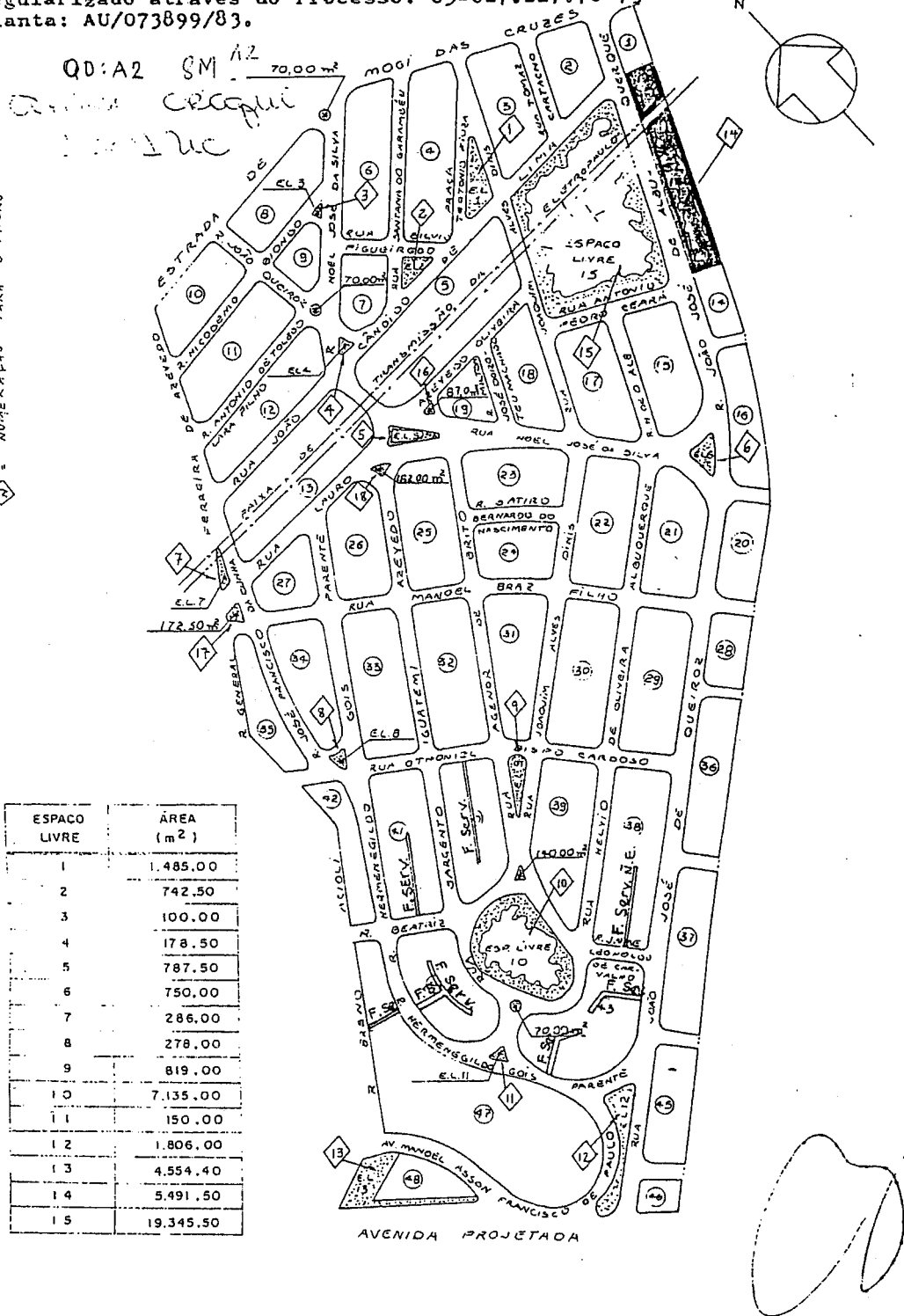
Regional	Moc	Setor	Gegran	Nº
AR-ME	4911-1-3	111	121-14 15-31	101301

Local: Vila São Francisco

Arruamento 478, aprovado pelo alvará nº 1733 série 11 de 03/11/59
 Processo: 102.992/59 - Propriet.: Adhemar Queiroz de Moraes.
 Inscrito no 12º Ofício de Reg. Imóveis em 26/03/68 às fls. 567 do Lv.
 8-H, nos termos do Dec. Lei 58/37 e s/ regulamento Dec. 3.079/38.
 Regularizado através do Processo: 05-027.227-78-73
 Planta: AU/073899/83.

QD: A2 SM 12
 Área c/ 12
 12

NUMERAÇÃO PARA O MICRO



ESPAÇO LIVRE	ÁREA (m ²)
1	1.485,00
2	742,50
3	100,00
4	178,50
5	787,50
6	750,00
7	286,00
8	278,00
9	819,00
10	7.135,00
11	150,00
12	1.806,00
13	4.554,40
14	5.491,50
15	19.345,50

LAGOA SECA



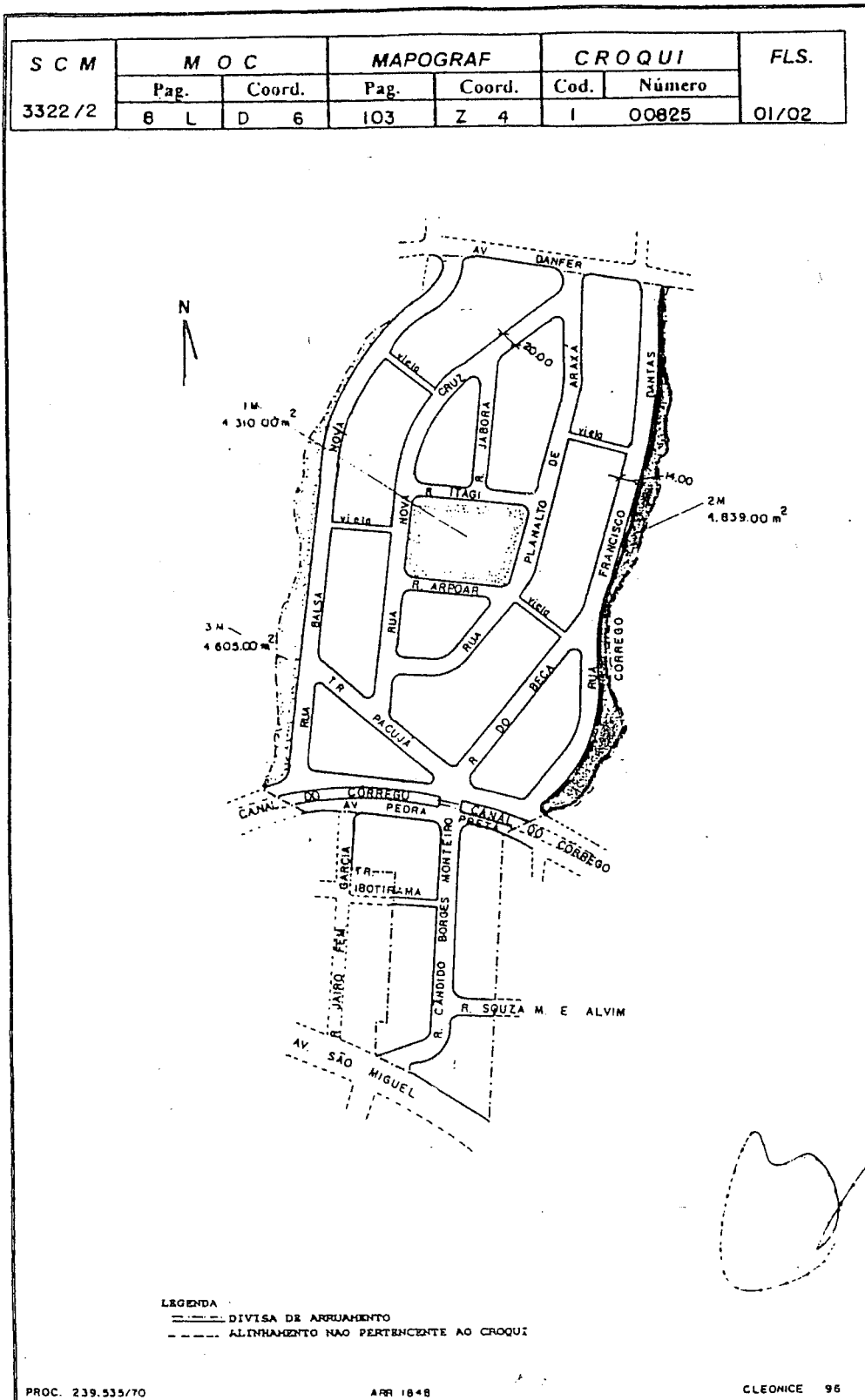
Prefeitura do Município de São Paulo
 Secretaria da Habitação e Desenvolvimento Urbano - SEHAB
 Superintendência da Habitação Popular



LIBANESA

Croquis de PATR

PMSP - SJ - PGM - DEPARTAMENTO PATRIMONIAL
 USO.COMUM



PMSP - SJ - PGM - DEPARTAMENTO PATRIMONIAL
USO COMUM

S C M	M O C		MAPOGRAF		CROQUI		FLS.
	Pag.	Coord.	Pag.	Coord.	Cod.	Número	
3322-2	8-L	D-6	103	Z-4	-1	00825	02/02

Croqui Anterior:

TITULO

Loteamento aprovado, denominado "Parque Nossa Sra. do Libano"

Alvará de licença 2825, série 23, expedido em 17/03/71

Proc. 239.535/70

Prop. Farage Nader

ARR: 1848

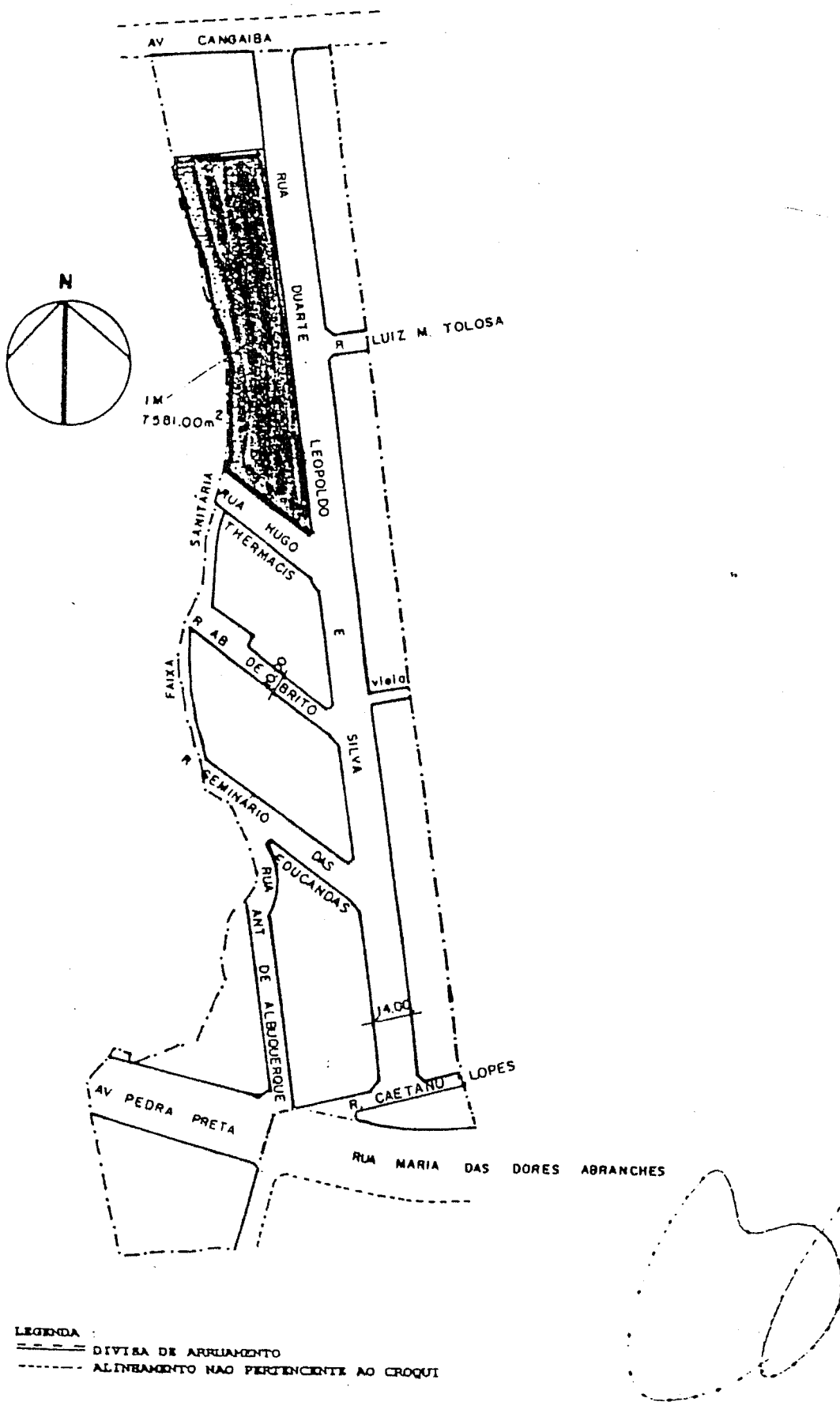
Inscrito sob nº 18.355, livro 8-J, fls. 51, em 08/09/71, no 12º CRI, nos

termos do Decreto-Lei 58/37

LIBANESA

PMSP - SJ - PGM - DEPARTAMENTO PATRIMONIAL
USO COMUM

SCM	MOC		MAPOGRAF		CROQUI		FLS.
	Pag.	Coord.	Pag.	Coord.	Cod.	Número	
3322/2	8 L	D 7	104	B 4	I	01192	01/02



LEGENDA :
 ———— DIVISA DE ARRUIAMENTO
 - - - - - ALINEAMENTO NAO PERTENCENTE AO CROQUI

PROC 05 013 881 - 78 18

AU 04/3713/82

CLEONICE 96

PATR. H/001

ORIGINAL MONOCROMATICO

LIBANE SA

PMSP - SJ - PGM - DEPARTAMENTO PATRIMONIAL
USO COMUM

S C M	M O C		MAPOGRAF		CROQUI		FLS.
	Pag.	Coord.	Pag.	Coord.	Cod.	Número	
3322/2	8 L	D 7	104	B 4	1	01192	02/02

TITULO

Loteamento aprovado, denominado "Jardim Gonzaga"

Alvará 2254, série 15, expedido em 26/11/63

Proc. 142.774/59

Prop. Construtora Imobiliária Gonzaga

ARR: 1674

Planta AU/04/3713/82

Averbado sob nº 5 na inscrição 11942, livro 4AD e sob nº 47 a margem da transcrição 9252, livro 3DE, em 01/08/83, no 12º CRI.



Prefeitura do Município de São Paulo
Secretaria da Habitação e Desenvolvimento Urbano - SEHAB
Superintendência da Habitação Popular



LUIS OLIVIERI

Croquis de PATR

LOCAL: Jardim Castelo

BAIRRO: Engenheiro Goulart

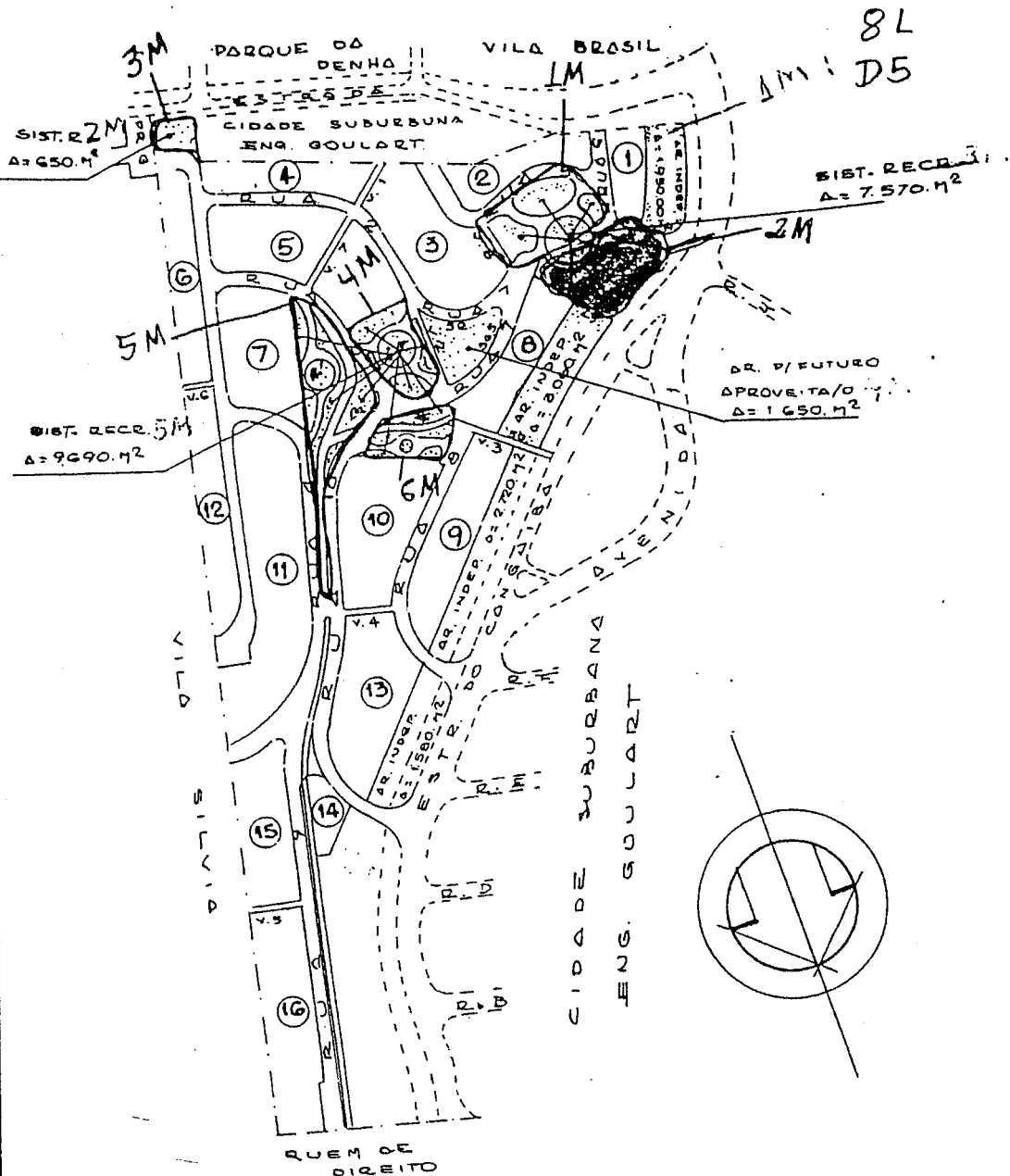
SUBDISTRITO: Penha

Antigo Praqui 9042e

SETOR: 130

REGIONAL	CADLOG	SETOR	GEGRAN	Nº
AR - PE	33 22 - 2	103	120 - 22	200 UC

ESP. LIVRES:



TÍTULO

Arruamento nº 1799, aprovado pelo Alvará nº 2579, série 20, em
7.6.68, Proc. nº 149.017/66, Planta de PROJ. nº 23.839, Propriedade
de Paulo Faleiros do Nascimento.

Decreto Lei nº 58/37 - Inscrição nº 144 no 12º RI - Alvará datado
de 07/06/68 - Planta nº A-23.839.-

LUIS OLIVIERI



Prefeitura do Município de São Paulo
Secretaria da Habitação e Desenvolvimento Urbano - SEHAB
Superintendência da Habitação Popular



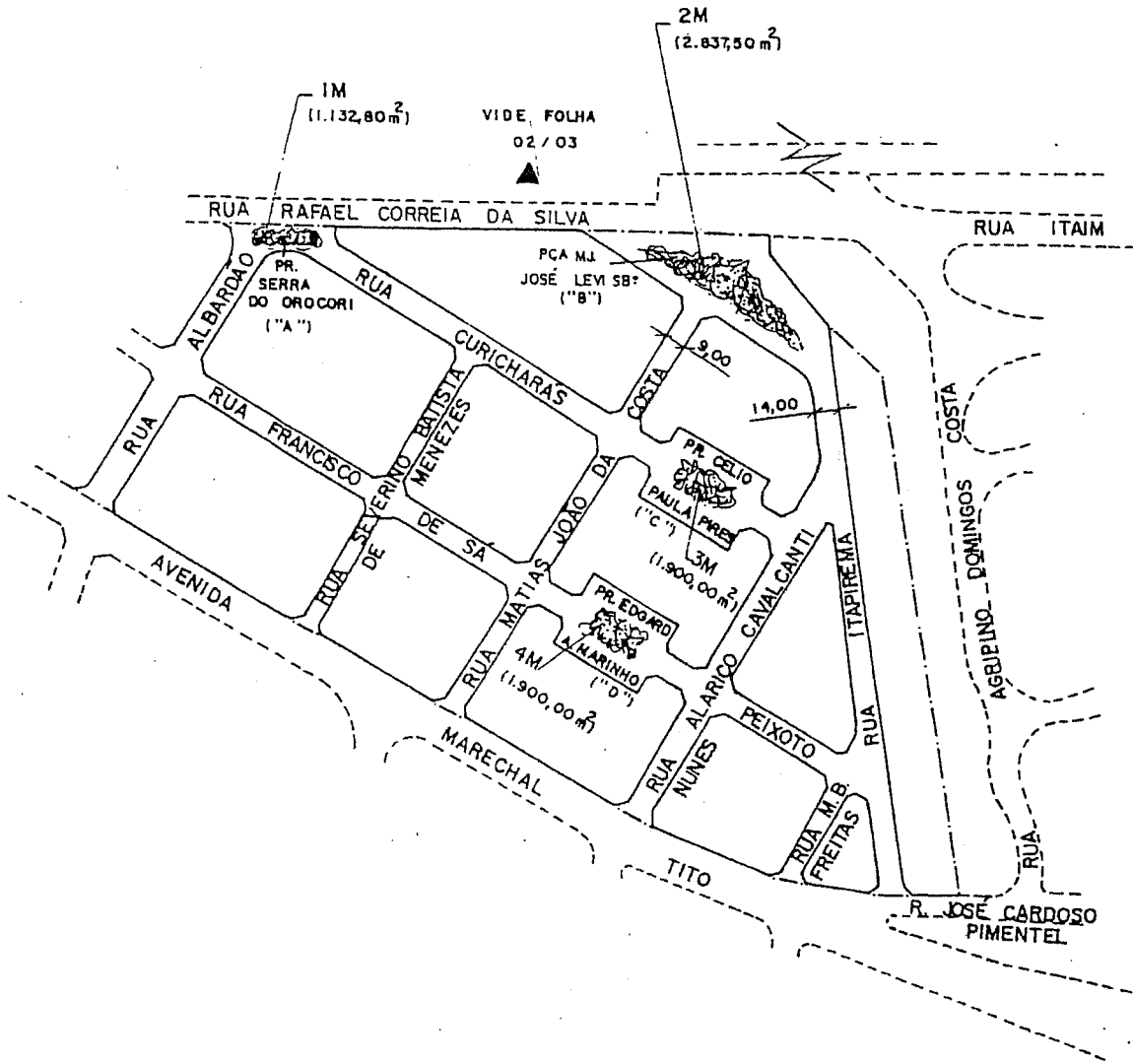
MACHACARIS

Croquis de PATR

**PMSP-SJ-PGM-DEPARTAMENTO PATRIMONIAL
USO COMUM**

S C M	M O C		MAPOGRAF		C R O Q U I		FLS.
4436-4	Pag.	Coord.	Pag.	Coord.	Cod.	Número	01/03
	7-P	A-2	82	J-20	1	03027	

ANTIGO CROQUI:

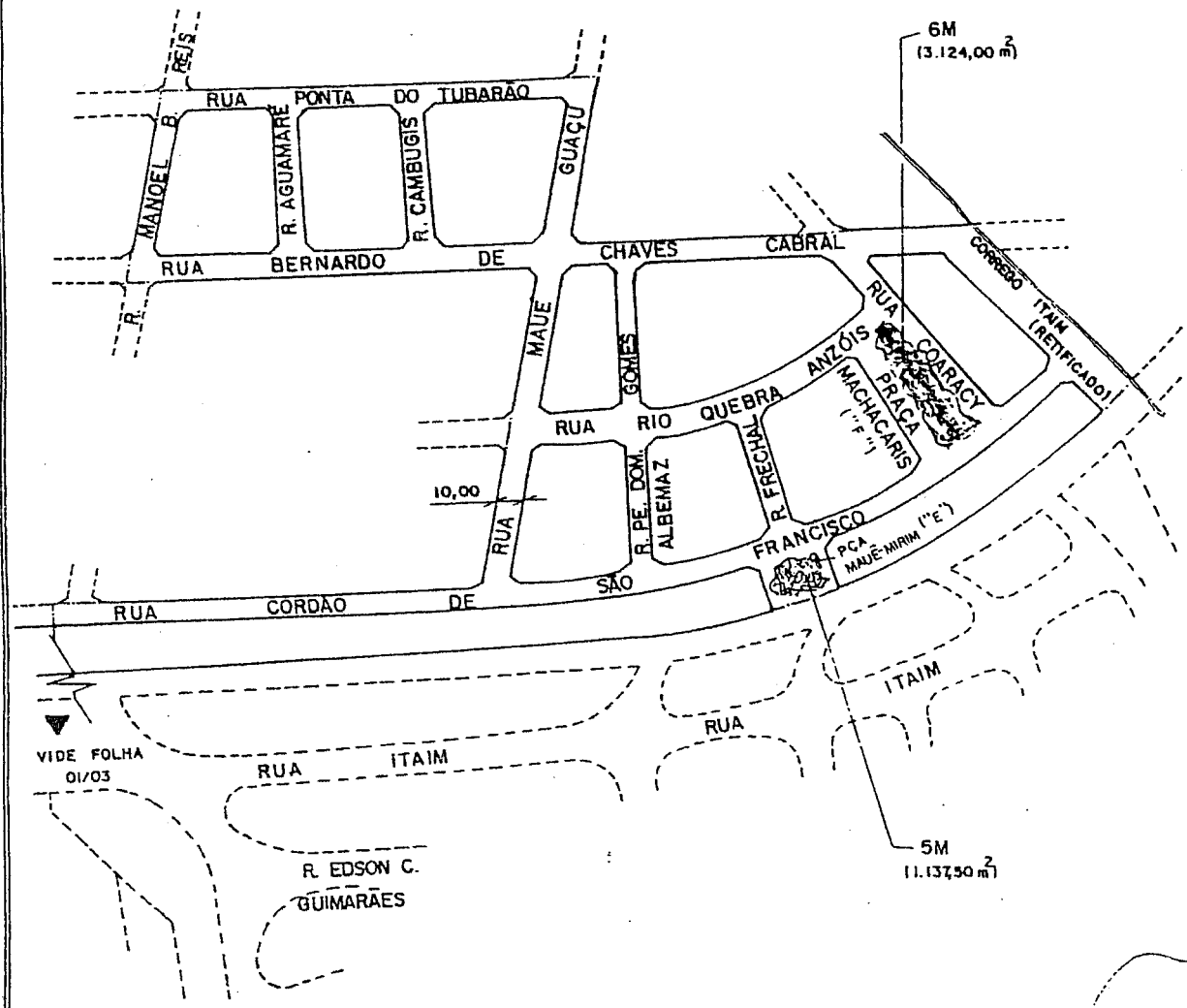


LEGENDA
 = = = = = DIVISA DE ARRUAAMENTO
 - - - - - ALINHAMENTO NÃO PERTENCENTE AO CROQUI

**PMSP-SJ-PCM-DEPARTAMENTO PATRIMONIAL
USO COMUM**

S C M	M U C		MAPOGRAF		C B O U I		FLS.
	Pag:	Coord.	Pag.	Coord.	Cad.	Número	
4436-4	7-P	B-2	82	0-15	1	03027	02/03

ANTIGO CROQUI:



LEGENDA
 ——— DIVISA DE ARRUAMENTO
 - - - - - ALINHAMENTO NÃO PERTENCENTE AO CROQUI

USO COMUM


S C M	M O C		MAPOGRAF		C R O Q U I		FLS.
	Paq.	Coord.	Paq.	Coord.	Cod.	Número	
4436-4	7-P	A-2	082	J-20	1	03027	03/03

T Í T U L O

Loteamento regularizado, denominado "Vila Aimoré"
 Auto de regularização 012, série 01, emitido 23/06/81
 Proc. 05-009.894-78*56
 Prop. Antonio de Paula Simões
 Planta: AU/04/2003/81
 Inscrito sob nº 25 no 12ª C.R.I, nos termos do Decreto -
 Lei 58 de 10/12/37.



Prefeitura do Município de São Paulo
Secretaria da Habitação e Desenvolvimento Urbano - SEHAB
Superintendência da Habitação Popular - HABI



MANDIOCAL / PARQUE REGINA I E II

Croquis de PATR

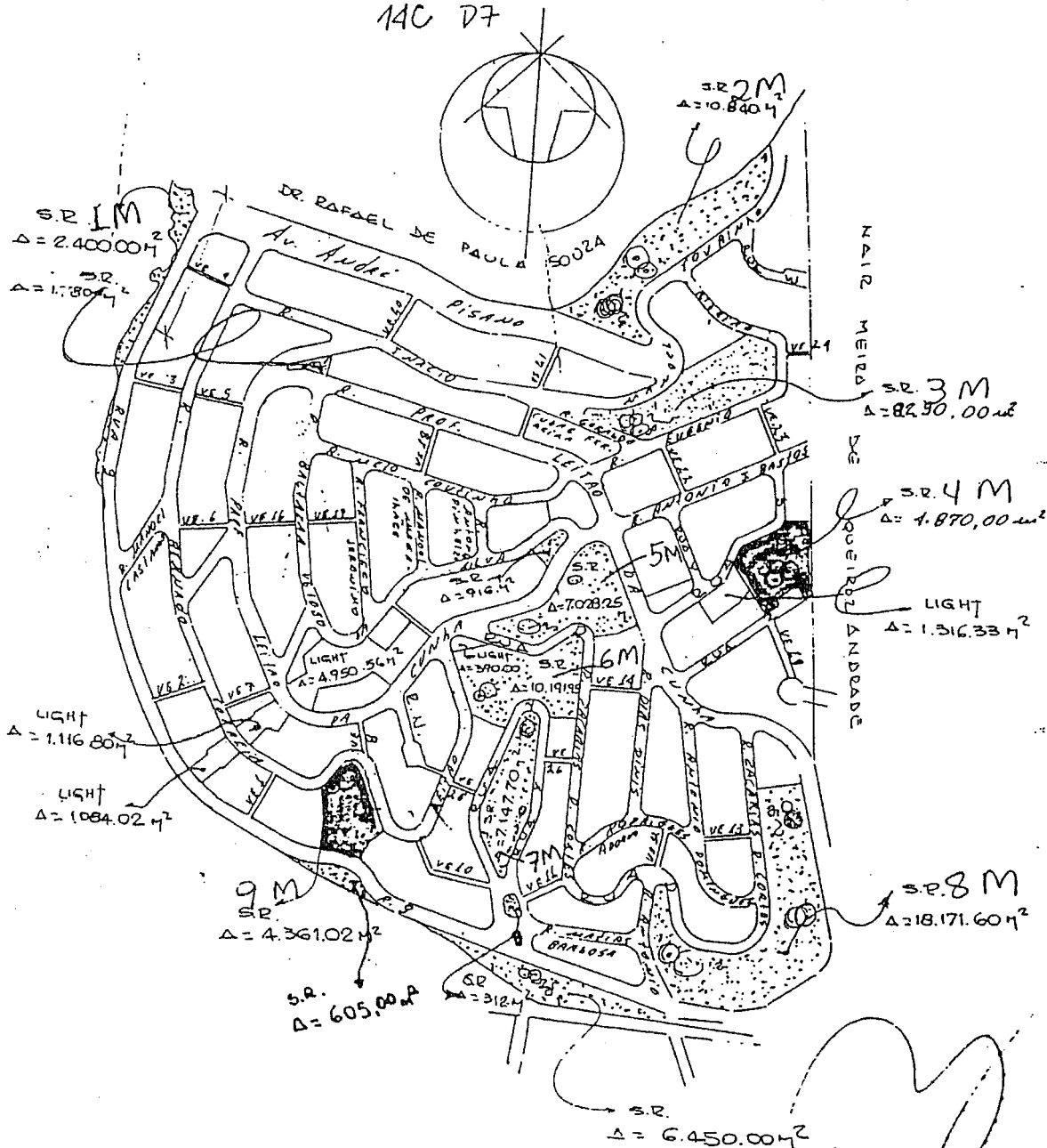
U S O C O M U M

LOCAL: PARQUE REGINA
 BAIRRO: VILA DAS BELEZAS
 SUBDISTRITO: SANTO AMARO
 SETOR: 169

antigo 136026

REGIONAL	CADLOG	SETOR	GEGRAN	N.º
AR - CL	2342 - 2	169	182 - 23 - 26	101360

140 D7



T Í T U L O

ARRUAMENTO Nº 839, SAMARO, aprovado pelo Alvará nº 41.637, expedido em 16.9.71 - Processo nº 231.011/70 - Planta de SAMARO nº 727.
 Propriedade de DR. JORGE DE ANDRADE. - Oficializado pela Lei 7.130/68.
 Modificação de loteamento nº 438 através do Alvará 4.655 série 32 em 21.07.80. Proc.º 30.751/75.
 SAR - 4431

PROC. 51438/72

PARQUE REGINA

NEUSA 4.2.77

MANDIOCAL / PQ. REGINA I - II / BERNARDO CORREIA LEITÃO



Prefeitura do Município de São Paulo
Secretaria da Habitação e Desenvolvimento Urbano - SEHAB
Superintendência da Habitação Popular



MANDRAGORAS

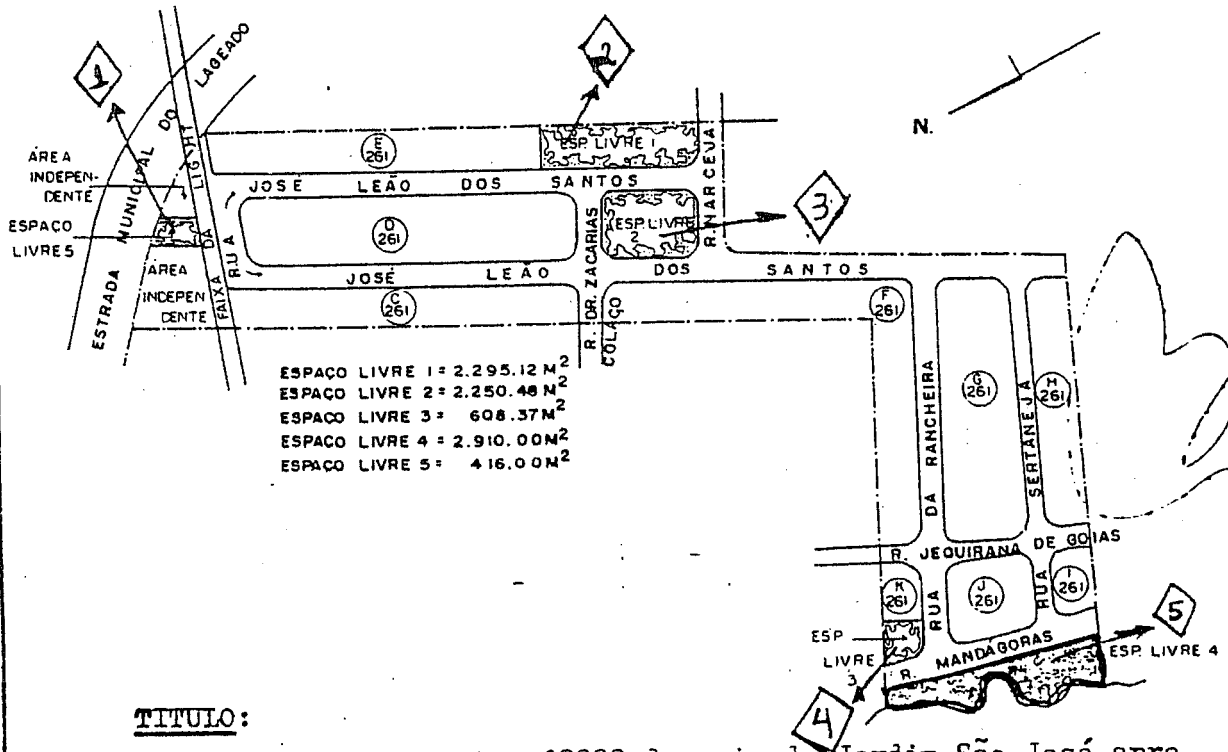
Croquis de PATR

REGIONAL	MOC	SETOR	CEGLIAN	NR
AR- ME	4312/1	139	122-14 122-15	102852

QD-B3

LOCAL: JARDIM SÃO JOSÉ

◇ Numeração p/ o Micro



TITULO:

Loteamento e arruamento nº2089 denominado Jardim São José, aprovado pelo alvará 3079, série 27 em 10.07.75.

Regularizado através do processo 05-010.558-79*34.

Planta AU: 05/0250/80.

Registrado sob nº1 na matrícula 20.037 nos termos do Decreto-Lei 58/37 no 12º Cartório de Registro de Imóveis

Proprietário: Lucila Novaes Ribeiro.

MANDRÁGORAS

USO COMUM

~~80-49~~

LOCAL: Estrada do Lageado
BAIRRO: Jardim Santa Filomena
SUBDISTRITO: São Miguel Paulista
SETOR:

ESP.LIVRES: *Antigo Croqui 141920*

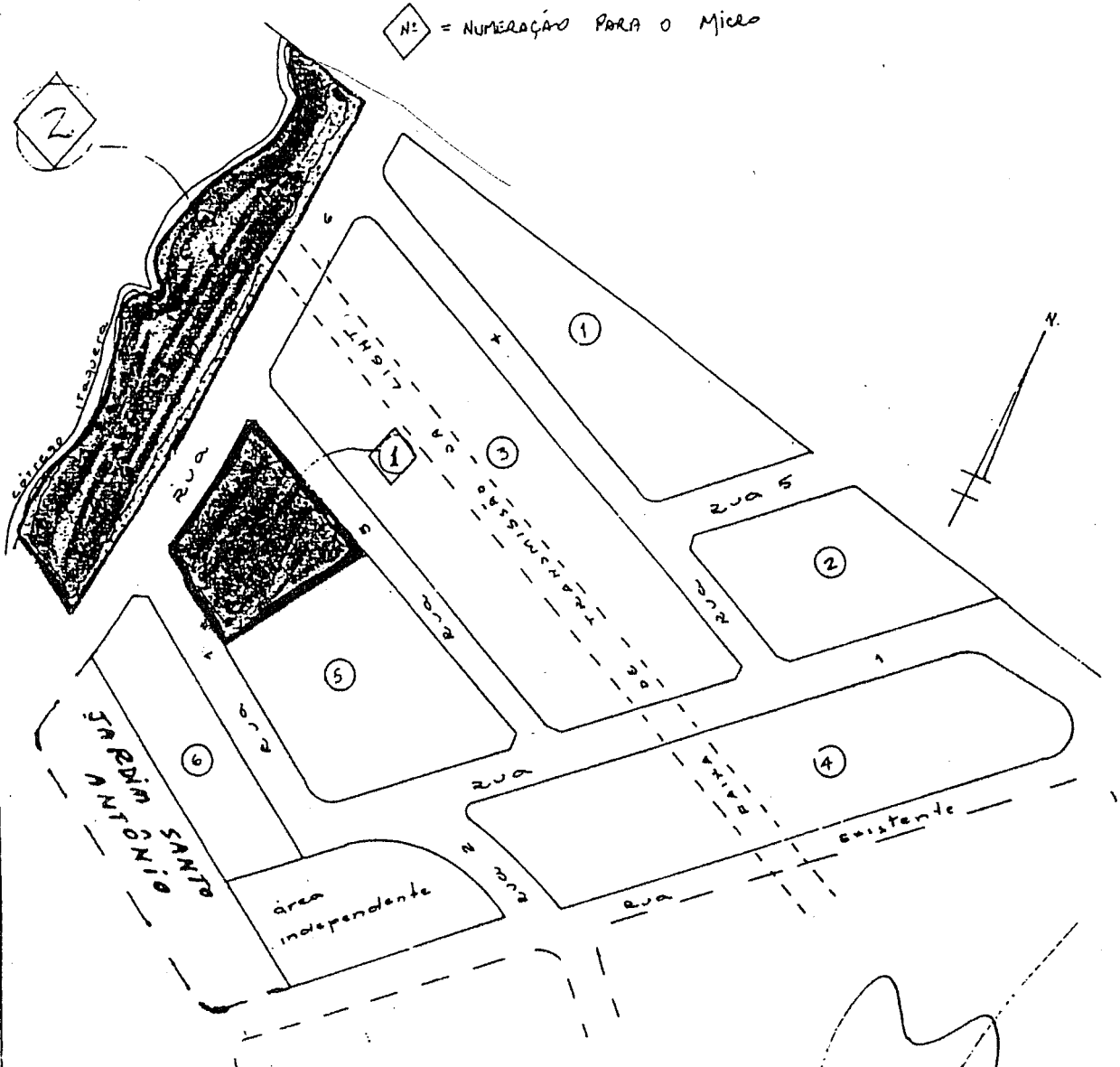
80

QD: B3

B3

REGIONAL	CADLOG	SETOR	GEGRAN	Nº
AR — ME	43 12 — 1	139	122 — 14	101419

Nº = NUMERAÇÃO PARA O MICO




TÍTULO

Arruamento nº 2.001, aprovado pelo Alvará 2923, série 5-2A de 5.6.72, processo nº 70.608/70, Planta de URB. nº 25172, Propriedade de Aida Novais Ribeiro. Modificado pelo Alvará 2.973, série 25 de 1.1.74. Inscrito de acordo com o Decreto-Lei nº 58/37, sob nº 200, no livº. 8-K, à fls.119, na 12ª Circunscrição, em 03/03/75.

MANDRÁGOTOS



Prefeitura do Município de São Paulo
Secretaria da Habitação e Desenvolvimento Urbano - SEHAB
Superintendência da Habitação Popular - HABI



MANOEL ALVES MESQUITA

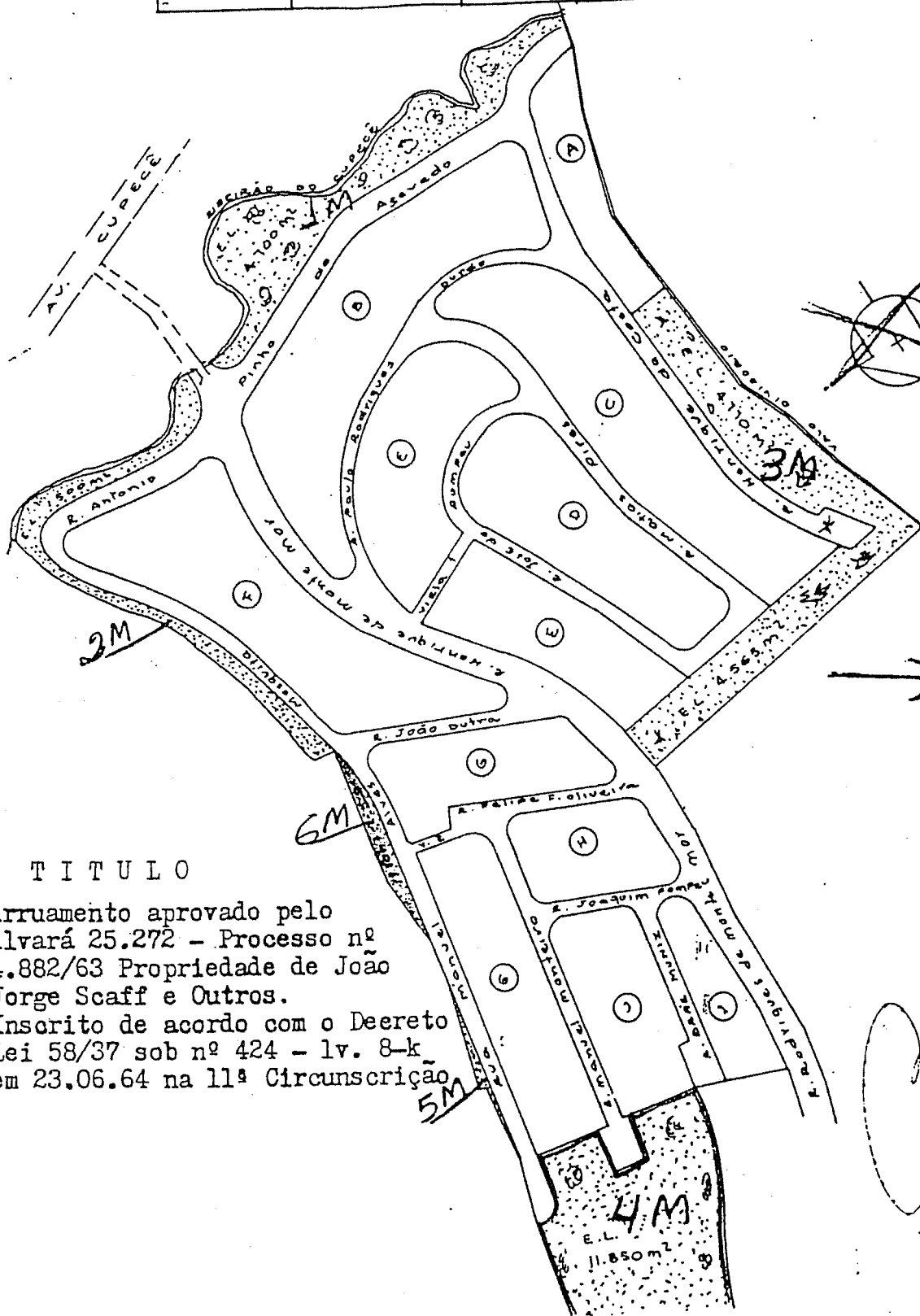
Croquis de PATR

LOCAL: Jardim Scaff
 BAIRRO: Cidade Ademar
 SUBDISTRITO:
 SETOR: 91

Antigo Coquei 276-UC

3332-4 / A-3
 Aff 3332

REGIONAL	CADLOG	SETOR	GEGRAN	Nº
AR — VM	3332-4	91	184-44	UC



TITULO

Arruamento aprovado pelo
 Alvará 25.272 - Processo nº
 4.882/63 Propriedade de João
 Jorge Scaff e Outros.
 Inscrito de acordo com o Decreto
 Lei 58/37 sob nº 424 - lv. 8-k
 em 23.06.64 na 11ª Circunscrição

MANOEL ALVES MESQUITA



Prefeitura do Município de São Paulo
Secretaria da Habitação e Desenvolvimento Urbano - SEHAB
Superintendência da Habitação Popular



MANOEL AQUILINO DOS SANTOS

Croquis de PATR

USO COMUM

LOCAL:- Jardim Maria Elisa - Rua 1 - Rua 12 - Rua 11 - Rua 21 - Rua 14
 Av. Gal. Penha Brasil.

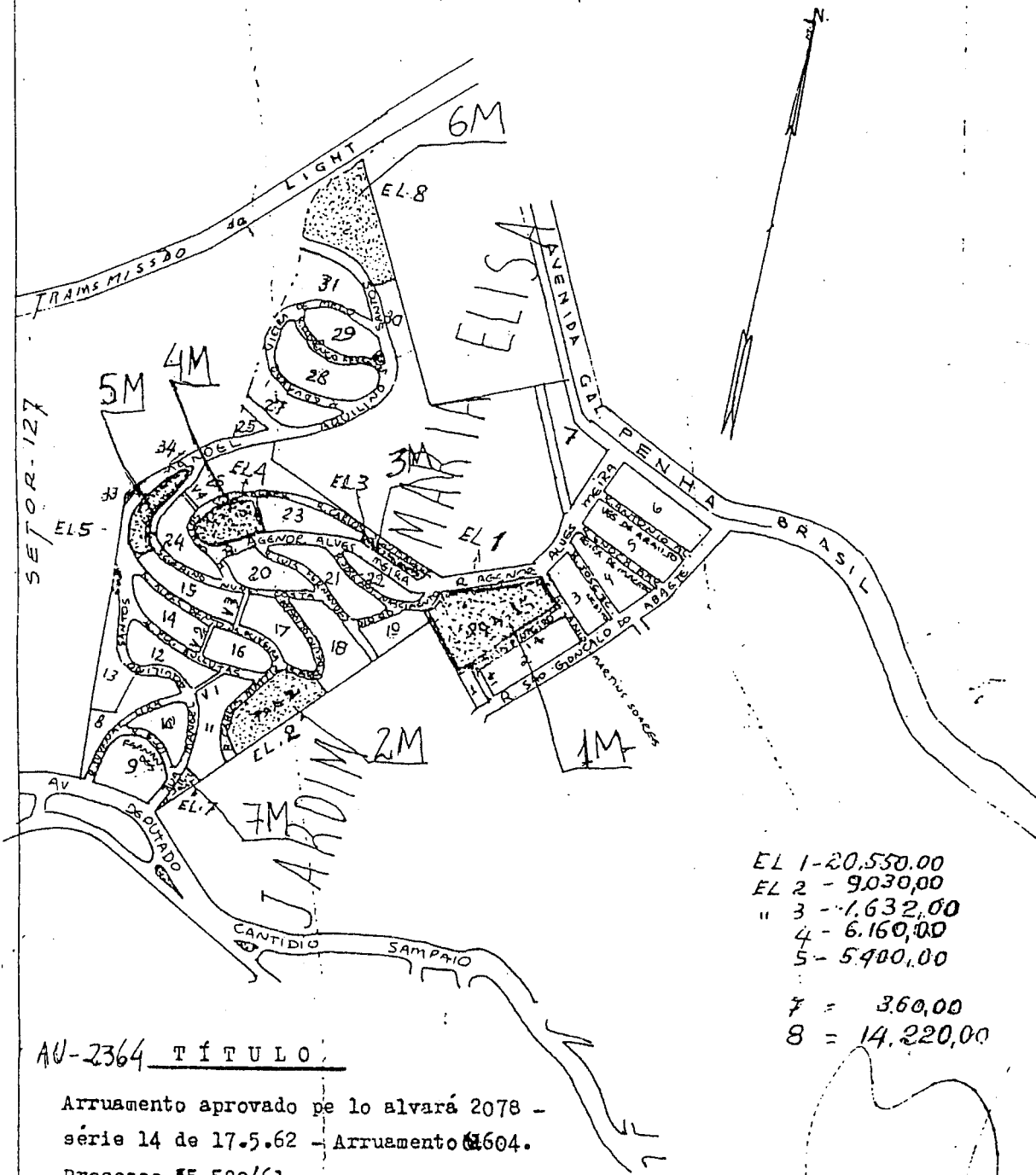
DISTRITO: FREGUESIA DO Ó

SETOR: 127

REGIONAL	CADLOG	SETOR	GEGRAN	Nº
AR - FO	3434-3 3436-1	127	80-34-18-11-2	101512

6F
E2

QD. A-2 Q. 127 101512



- EL 1 - 20.550,00
- EL 2 - 9.030,00
- " 3 - 7.632,00
- 4 - 6.160,00
- 5 - 5.400,00
- 7 = 3.600,00
- 8 = 14.220,00

AU-2364 TÍTULO

Arruamento aprovado pe lo alvará 2078 -
 série 14 de 17.5.62 - Arruamento 6604.

Processo 55.580/61

Propriedade de João Franco Alves de Oliveira, loteamento e arruamento denominado Jardim Maria Elisa, proc. regularização 10-195.567-79º97, ac. principal Estrada da Parada, transcrição nº82174 de 8ª Circunscrição planta nºAU/02/2364/8 de case.

62.610/68

NOEL ARNO DOS SANTOS II

[Handwritten signature]
 PATR. 004

Local : Jardim Ruth

Bairro : Freguesia do O

Subdistrito :

Setor :

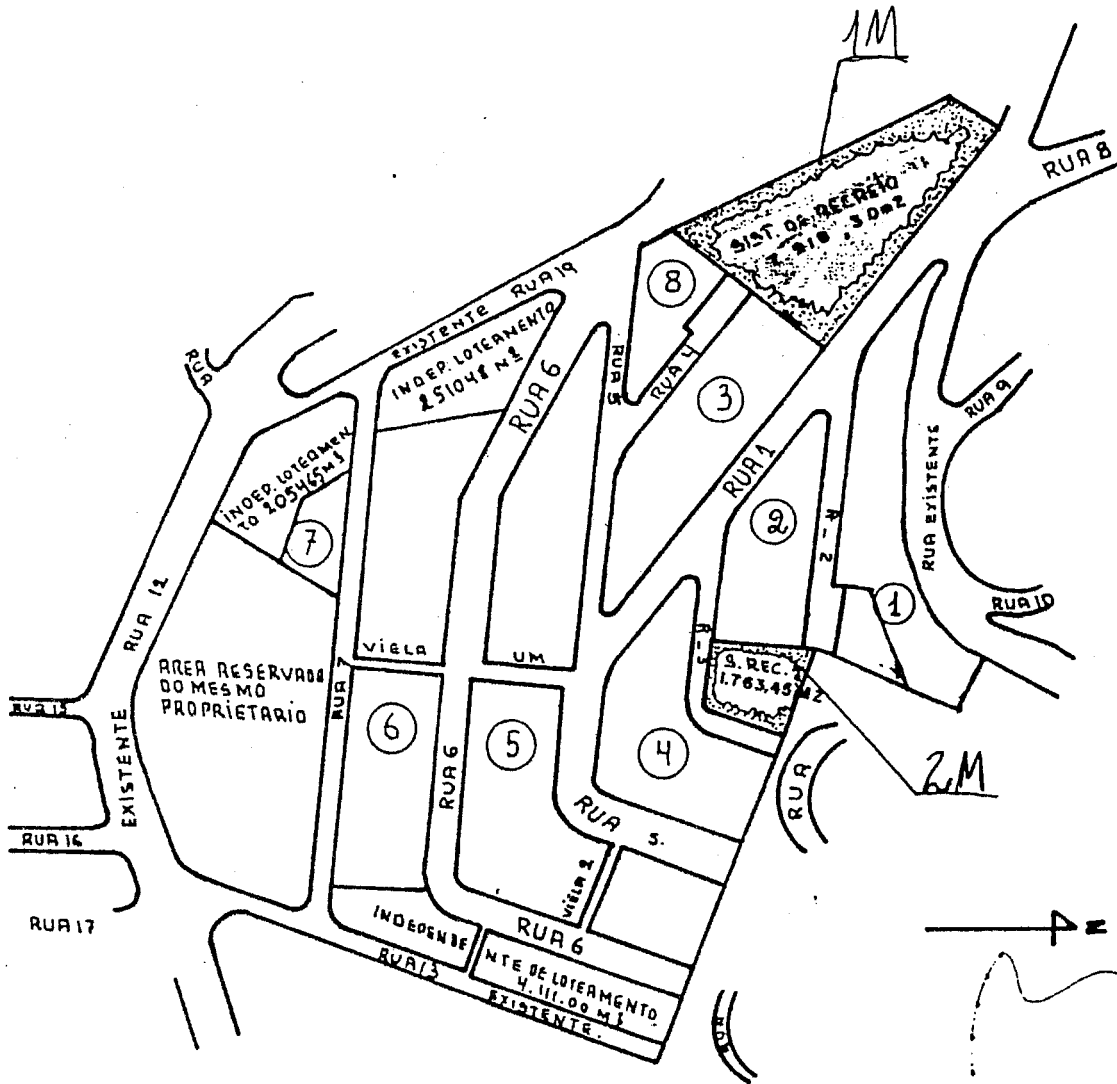
Espaço Livre : 9.681.75 m²

Antes 2472 UC

REGIONAL	CAADLG	SETOR	GEGRAN	Nº
AR	FO	34 34 3	127	80 34 102172

QD. A-2

5F
A3



T I T U L O S

ARRUAMENTO nº 1.794, aprovado pelo alvará n. 2.672 série 21, em 16.05.69, Proc. nº 153.561/67, Planta de Urb. nº 24.152, Propriedade de João Franco Alves de Oliveira.

JARDIM DOS FRANCOS

PROCESSO. Nº: 3430/77. LOCAL JARDIM RUTH. S.M.P. DESENHISTA. CSUKASSY 25-7-77
 MANOEL AQUILINO DOS SANTOS II

TÍTULO: (continuação)


102172

Averbação nº 4 à margem da transcrição nº 82.174, 8º R.I., em 06.04.83.

Processo: 22.006.921-80*93

Planta: AÜ/02/0604/81

Proprietário: JOÃO FRANCO ALVES DE OLIVEIRA



MARCELO AQUINO DOS SANTOS



Prefeitura do Município de São Paulo
Secretaria da Habitação e Desenvolvimento Urbano - SEHAB
Superintendência da Habitação Popular

PREFEITURA DA CIDADE DE
São Paulo
GOVERNO DA RECONSTRUÇÃO

MANOEL DA LUZ DRUMOND / CARRÃOZINHO

Croquis de PATR

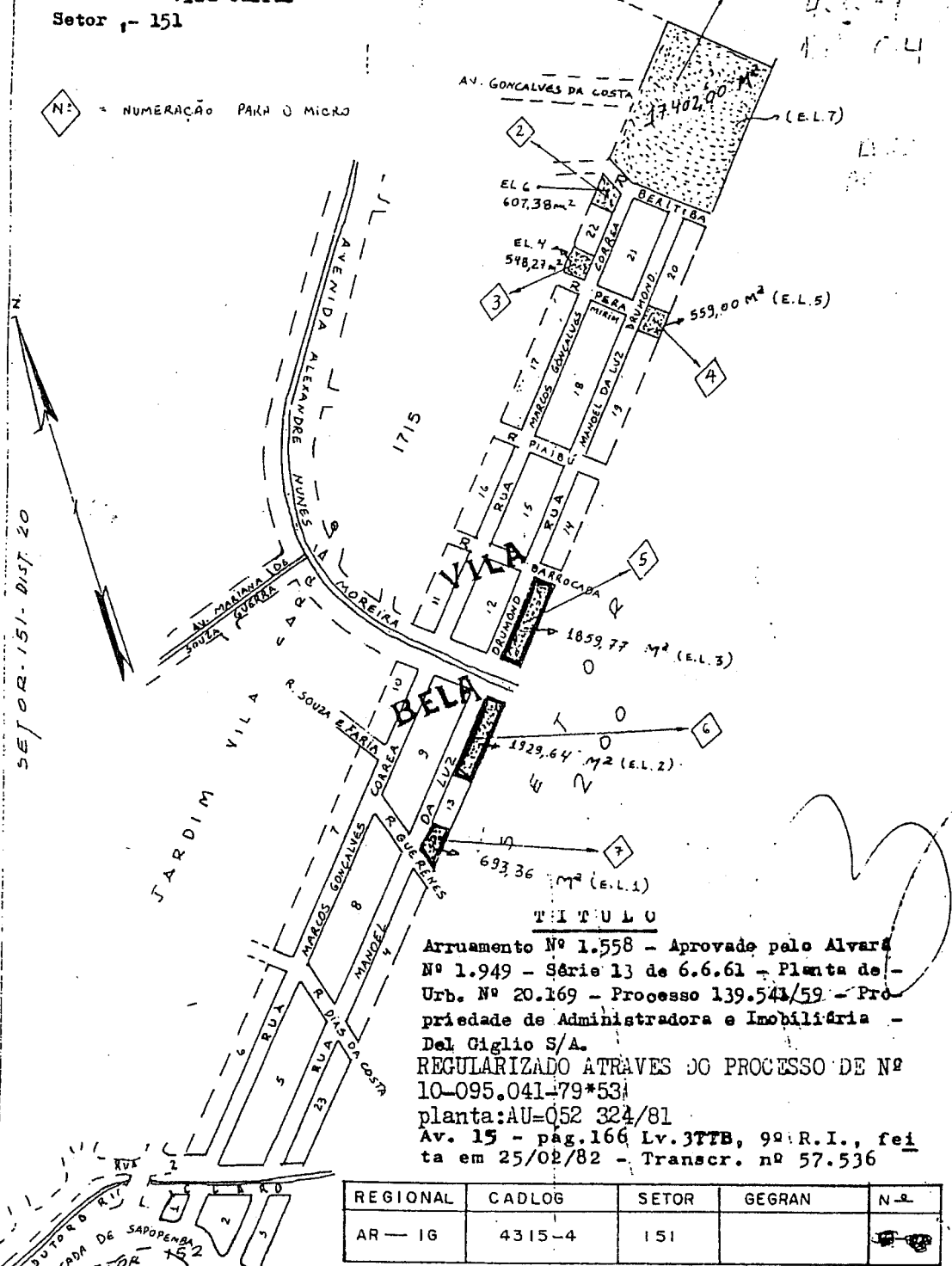
1:30 CUMULA

100036

LOCAL - VILA BELA
 DISTRITO - Vila Carrão
 Setor - 151

Antigo croqui 36 Lc 1

Nº = NUMERAÇÃO PARA O MICRO



TITULO
 Arruamento Nº 1.558 - Aprovado pelo Alvará
 Nº 1.949 - Série 13 de 6.6.61 - Planta de -
 Urb. Nº 20.169 - Processo 139.541/59 - Pro-
 priedade de Administradora e Imobiliária -
 Del Giglio S/A.
 REGULARIZADO ATRAVES DO PROCESSO DE Nº
 10-095.041-79*534
 planta:AU=052 324/81
 Av. 15 - pag.166 Lv.3TTB, 9ª R.I., fei-
 ta em 25/02/82 - Transcr. nº 57.536

REGIONAL	CADLOG	SETOR	GEGRAN	Nº
AR-16	4315-4	151		

13 N

Ad = C4

R. MANOEL DA LUZ DRUMOND I - OCORRÊNCIA Nº ARRUAZINHO I. II IV

Jose Barreiros
 PATR. 0032.
 15-7-82


U S O C O M U M

100331

Continuação do Título

As ruas: Arenópolis, Curuça e a Av. Ernesto Augusto Lopes,
estão averbadas à margem da transcrição nº15.666, no 13º.
Cartório de Registro de Imóveis, em 30 de outubro de 1981.

Antigo Proqui 331-UC





Prefeitura do Município de São Paulo
Secretaria da Habitação e Desenvolvimento Urbano - SEHAB
Superintendência da Habitação Popular

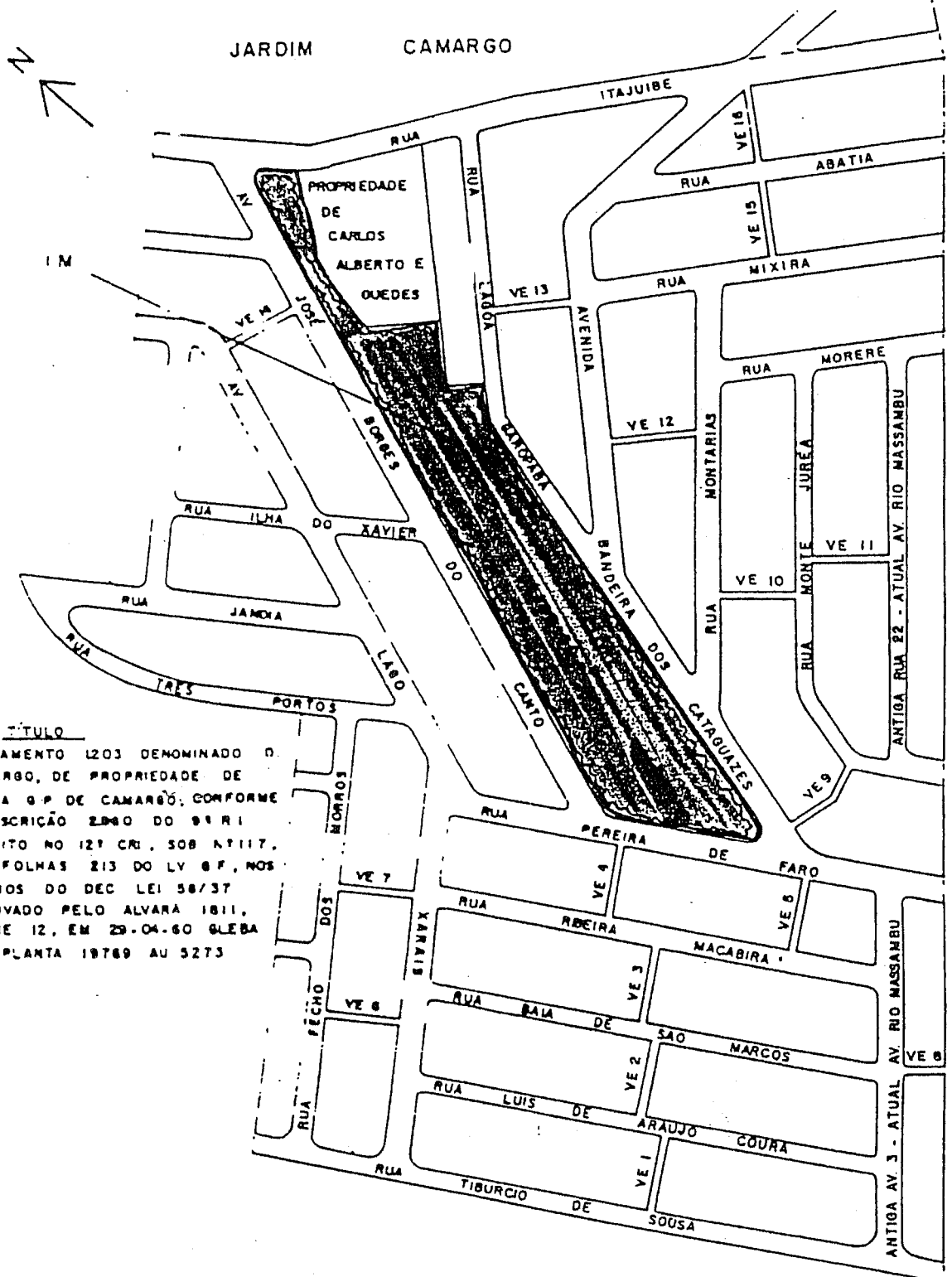


MARIA ANGELA

Croquis de PATR

M.O.F.		MAPOGRAF.		C R Ó Q U I		FLS.
Pag.	Coord.	Pag.	Coord.	Cod.	Número	
4312/2	8P	03	110	V-07	101176	

ANTIGO CROQUI: 1176 UC



TÍTULO
 ARRUAMENTO L203 DENOMINADO D.
 CAMARGO, DE PROPRIEDADE DE
 MARIA O.P. DE CAMARGO, CONFORME
 TRANSCRIÇÃO 2440 DO 91 RI
 INCRITO NO 127 CR, SOB AT117,
 AS FOLHAS 213 DO LV 8P, NOS
 TERMOS DO DEC LEI 58/37
 APROVADO PELO ALVARÁ 1811,
 SÉRIE 12, EM 29-04-60 GLEBA
 A. PLANTA 18769 AU 5273

PROCESSO 13924-66
 PROCESSO 02-010 49-84-01

AU - 5273

MARIA ÂNGELA



Prefeitura do Município de São Paulo
Secretaria da Habitação e Desenvolvimento Urbano - SEHAB
Superintendência da Habitação Popular



MARIA CURSI

Croquis de PATR

LOCAL:- CIDADE SÃO MATHEUS (2ª PARTE)

BAIRRO:- GUAIANAZES

DISTRITO:- GUAIANAZES

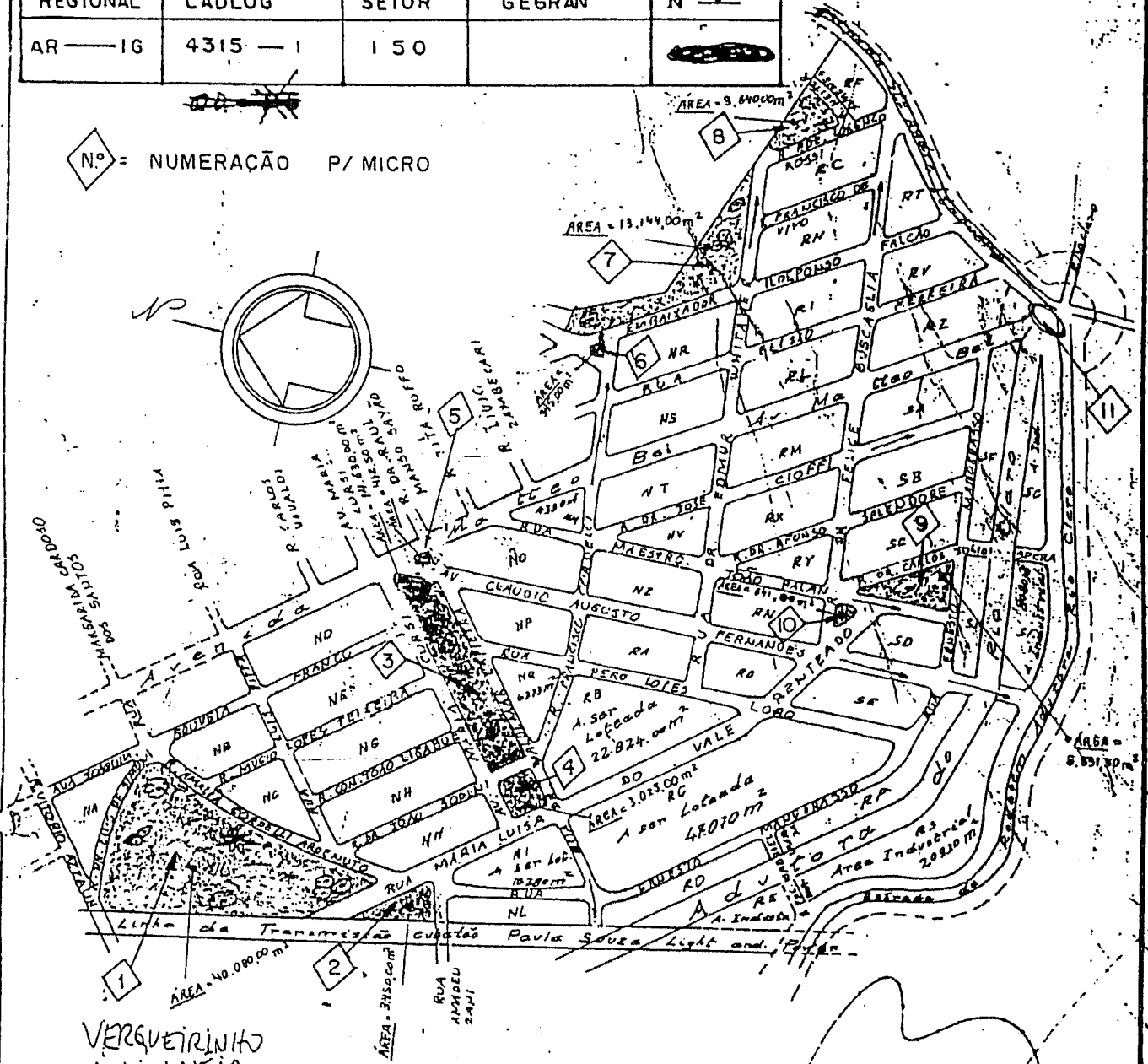
SETOR:- 150

12M
A4

Antigo Condomínio 471-UL

REGIONAL	CADLOG	SETOR	GÉGRAN	Nº
AR — IG	4315 — I	150		

Nº = NUMERAÇÃO P/ MICRO



TÍTULO

Loteamento e Arruamento nº 647 denominado "CIDADE SÃO MATHEUS", aprovado conforme Alvarás nºs. 299, série 3, e 300, série 3, expedidos em 24/12/1951, o primeiro através do proc: 142.784/49 e o segunda através do proc: 142.748/49.

Inscrito sob nº 26, nos termos do DL= 58/37, fls. 524, lv. 8-Auxiliar, em 23/04/52, no 9º CRI.

PROPRIETÁRIO: SOCIEDADE CIVIL DE TERRENOS CIDADE SÃO MATHEUS.

MARIA CURSI



Prefeitura do Município de São Paulo
Secretaria da Habitação e Desenvolvimento Urbano - SEHAB
Superintendência da Habitação Popular

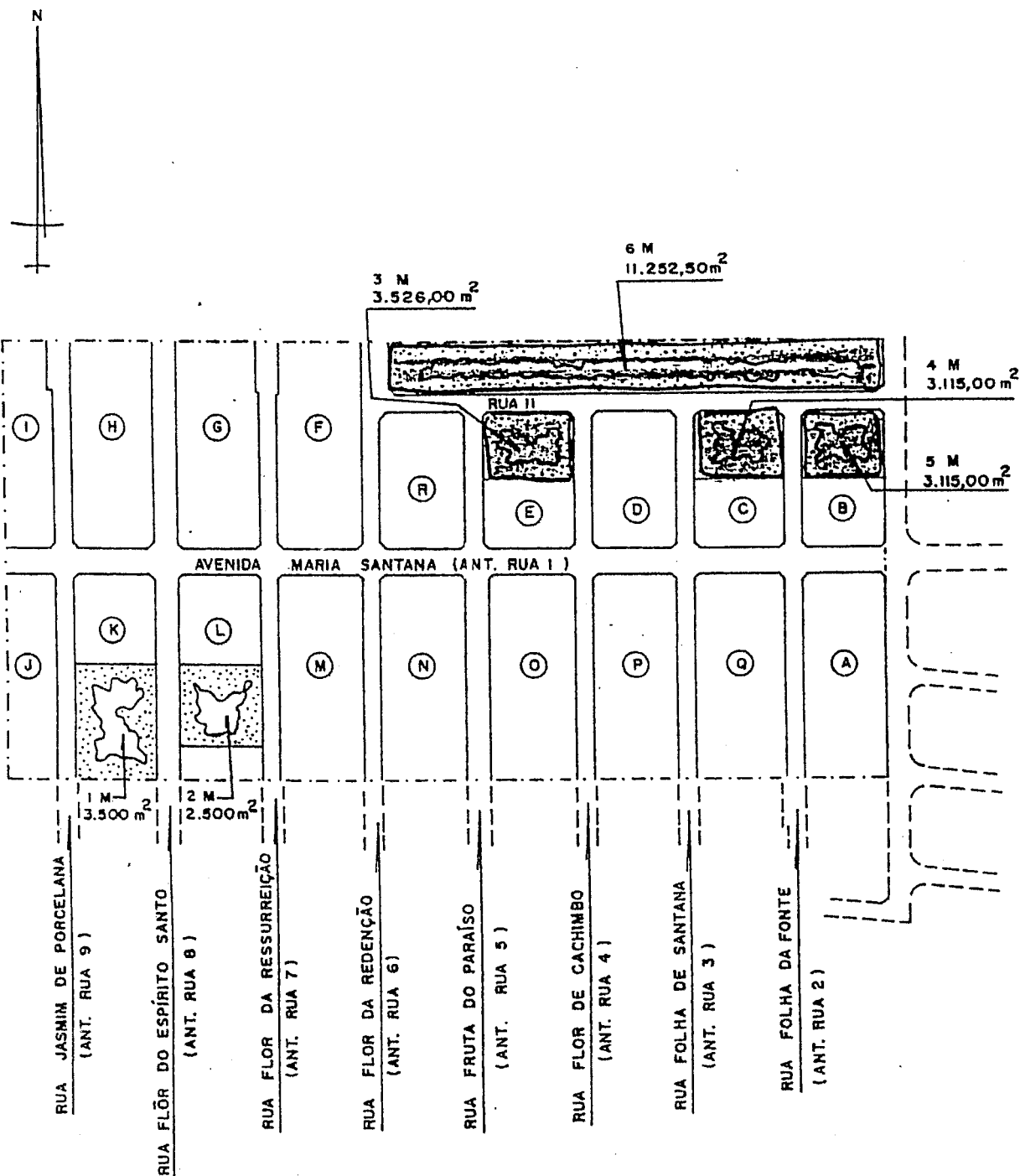


MARIA SANTANA

Croquis de PATR

PMSJ-SJ-PGM-DEPARTAMENTO PATRIMONIAL
USO COMUM

S C M	M O C		MAPOGRAF		C R O Q U I		FLS.
	Pag.	Coord.	Pag.	Coord.	Cod.	Número	
4311 / 2	8-N	C-4	107	F-8	I	00140	01 / 02
ANTIGO CROQUI 140-UC							



LEGENDA

==== DIVISA DE ARRUAMENTO

----- ALINHAMENTO NÃO PERTENCENTE AO CROQUI

USO COMUM

S C M	M O C		MAPOGRAF		C R O Q U I		FLS.
	Pag.	Coord.	Pag.	Coord.	Cod.	Número	
4311-2	8-N	C-4	107	F-08	1	00140	02/02
ANTIGO CROQUI: 140-UC							

T Í T U L O

Loteamento aprovado, denominado "Jardim Santa Maria"
 Alvará de licença 2081, série 14, expedido em 24/05/62
 Proc. 90-015.913-80*71 (Capa: 89738/62)
 Prop. Moacyr Thomas da Silva
 Bras Trillo Gomes
 Giosue Colombo
 ARR: 1586

PATR. M/001 02/08/94

ORIGINAL MONOCROMÁTICO

MARIA SANTANA / NILA REIS



Prefeitura do Município de São Paulo
 Secretaria da Habitação e Desenvolvimento Urbano - SEHAB
 Superintendência da Habitação Popular

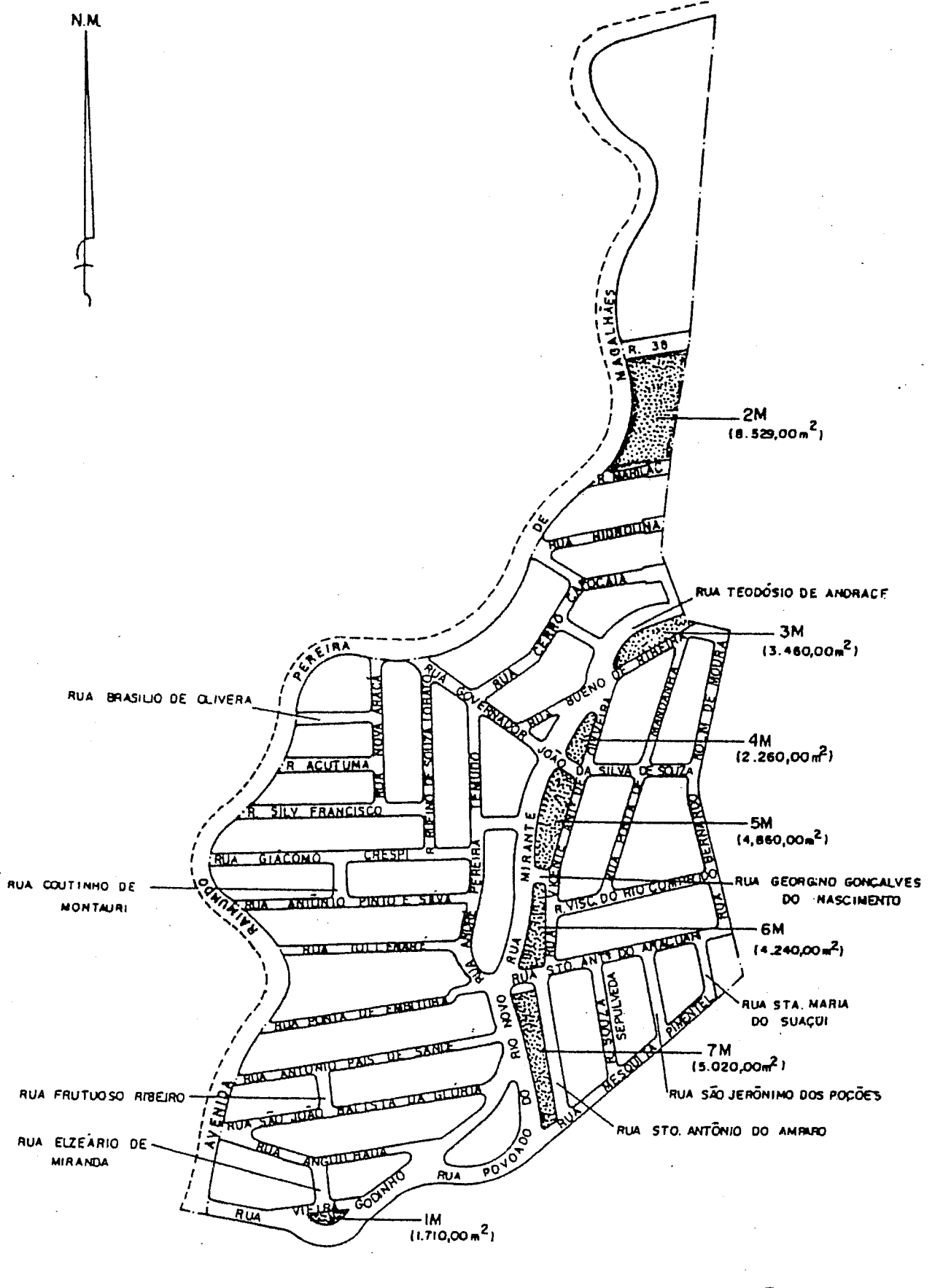


MARILAC

Croquis de PATR

**PMSP - SJ - PGM - DEPARTAMENTO PATRIMONIAL
USO COMUM**

SCM 3435/1	MOC		MAPOGRAF		CROQUI		FLS. 01/02
	Pag.	Coord.	Pag.	Coord.	Cod.	Número	
	06-D	D-07	34	0-13	I	00323	



LEGENDA :
 = = = = = DIVISA DE ARRUIAMENTO
 - - - - - ALINHAMENTO NAO PERTENCENTE AO CROQUI

PMSP - SJ - PGM - DEPARTAMENTO PATRIMONIAL
USO COMUM

S C M	M O C		MAPOGRAF		CROQUI		FLS.
	Pag.	Coord.	Pag.	Coord.	Cod.	Número	
3435-1	6-D	D-7	34	O-13	1	00323	02/02

TITULO

Loteamento aprovado, denominado "Vila Mirante"

Alvará de licença 1158, série 8, expedido em 30/05/56

Proc. 70.274/54

Proc. 09-004.867-80*30

Prop. Cia Lider Construtora

Planta AU/01/5154/82

ARR: 1132

Averbado a margem das transcrições 1534 e 9361 e na inscrição 506, em 29/06/82 no 16º CRI.

PAER. 17/001 19/11/96 DIRE 02 ORIGINAL FOTOCROMÁTICO

MARILAC



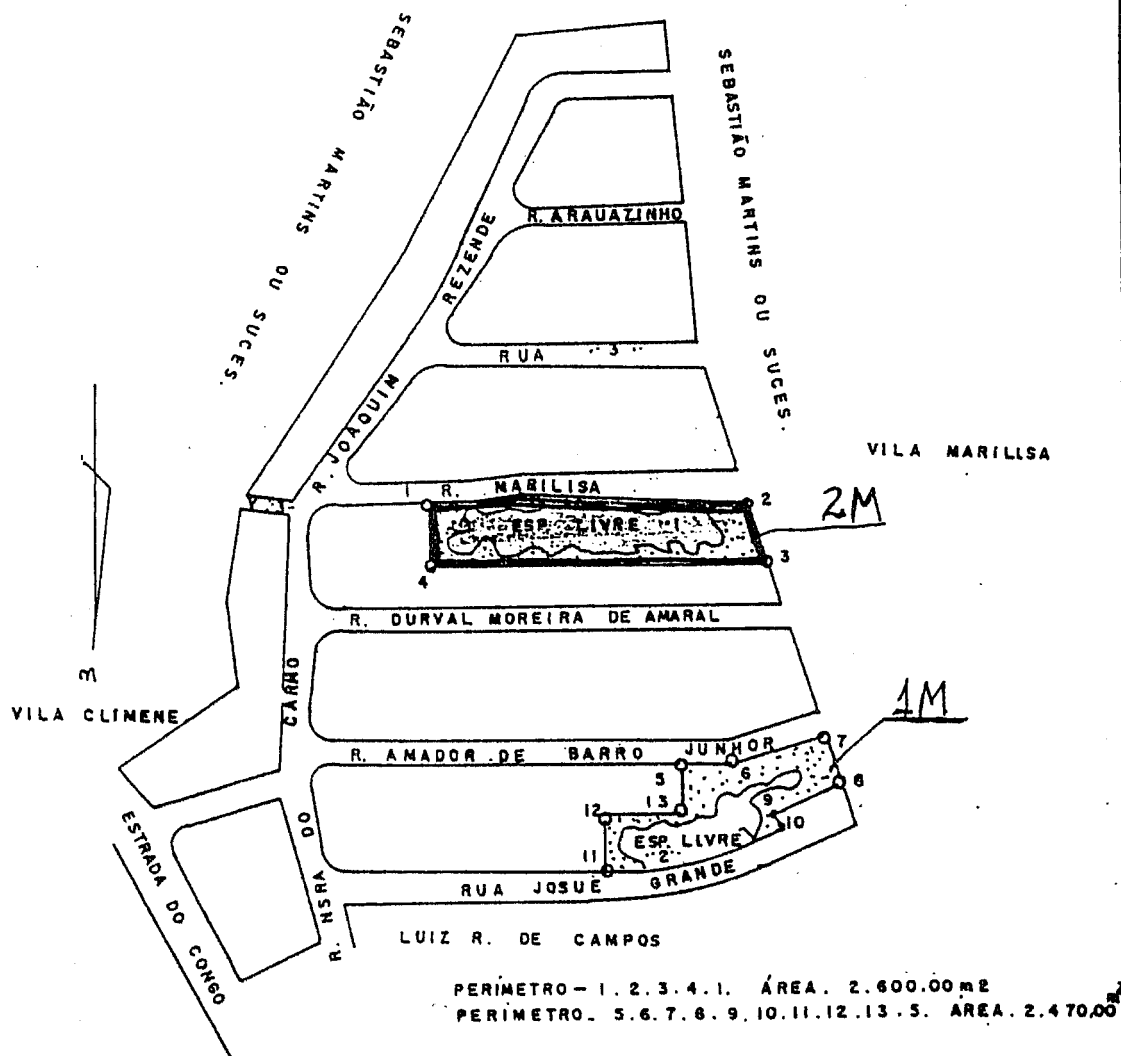
Prefeitura do Município de São Paulo
Secretaria da Habitação e Desenvolvimento Urbano - SEHAB
Superintendência da Habitação Popular



MARILISA

Croquis de PATR

REGIONAL	MOC	SETOR	GEGRAN	Nº
ARARUJO	3435/4	106.	97-42	102654



Área: 51.775,69 m²

Auto de Regularização: nº.0538; série: 01; de 22/09/82, nos termos do Decreto nº.15.764/79. Proprietário: Luis Rodrigues Campos -

Processo: - 05-011.383-82/26 - Planta de CASE: - AU-013.792.82.

Averbação nº 3/Tr. 1.162 e Averbação nº 212/ Tr. 1.589 de 06/01/83
Reg. no 8º Ofício de Registro de Imóveis.



Prefeitura do Município de São Paulo
 Secretaria da Habitação e Desenvolvimento Urbano - SEHAB
 Superintendência da Habitação Popular



MATIMPERERÉ

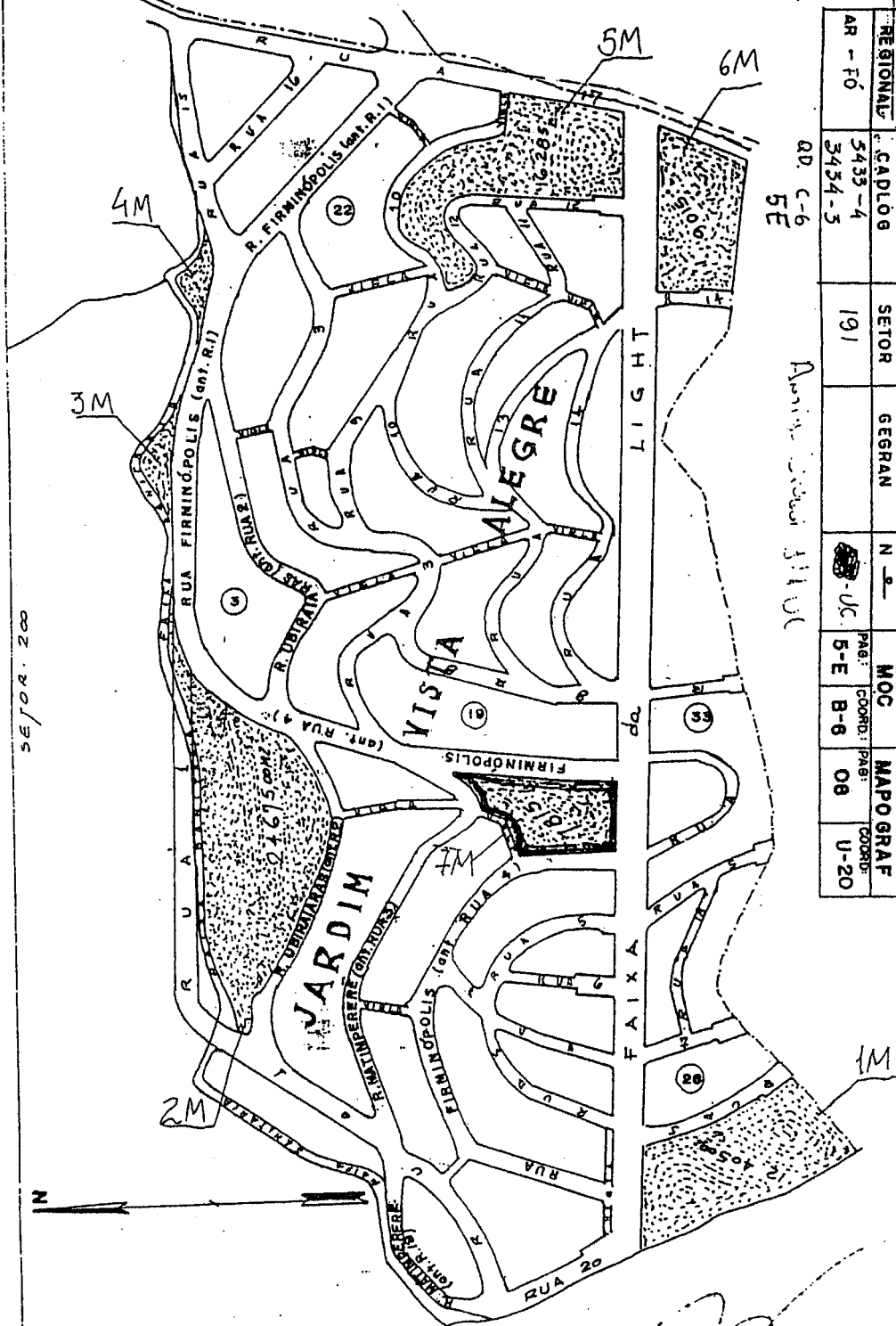
Croquis de PATR

USO COMUM

A

LOCAL: Jardim Vista Alegre - BRASILÂNDIA-
 AREA: espaço livre

100911



REGIONAL	CAD. LOB	SETOR	GER. GRAN	N.º	MOC	MAPO GRAF
AR - F0	5435-4 3434-5	191		UC	PAE: 5-E COORD: B-6	PAE: 08 COORD: U-20

AD. C-6
SE
Avenida ... 3100

LEGENDA:
 - - - - - DIVISA DE ARRUAAMENTO
 - - - - - ALINHAMENTO NÃO PERTENCENTE AO CROQUI

OC. 399/69

ARR 1661

AU 3659

Posteriormente

PATR. 0032

MATIMPERERÉ

USO COMUM

S C M	M O C		MAPOGRAF		C R O Q U I		FLS.
	Pag.	Coord.	Pag.	Coord.	Cod.	Número	
3433/4	5-E	B-6	08	S-18	100911		02/02

T Í T U L O


Loteamento aprovado, denominado Jardim Vista Alegre

Alvará 2230, série 15 de 16/07/63

Proc. 118.350/62

Prop. João Batista Rodrigues do Prado

ARR: 1661



MATIMPERERE



Prefeitura do Município de São Paulo
Secretaria da Habitação e Desenvolvimento Urbano - SEHAB
Superintendência da Habitação Popular

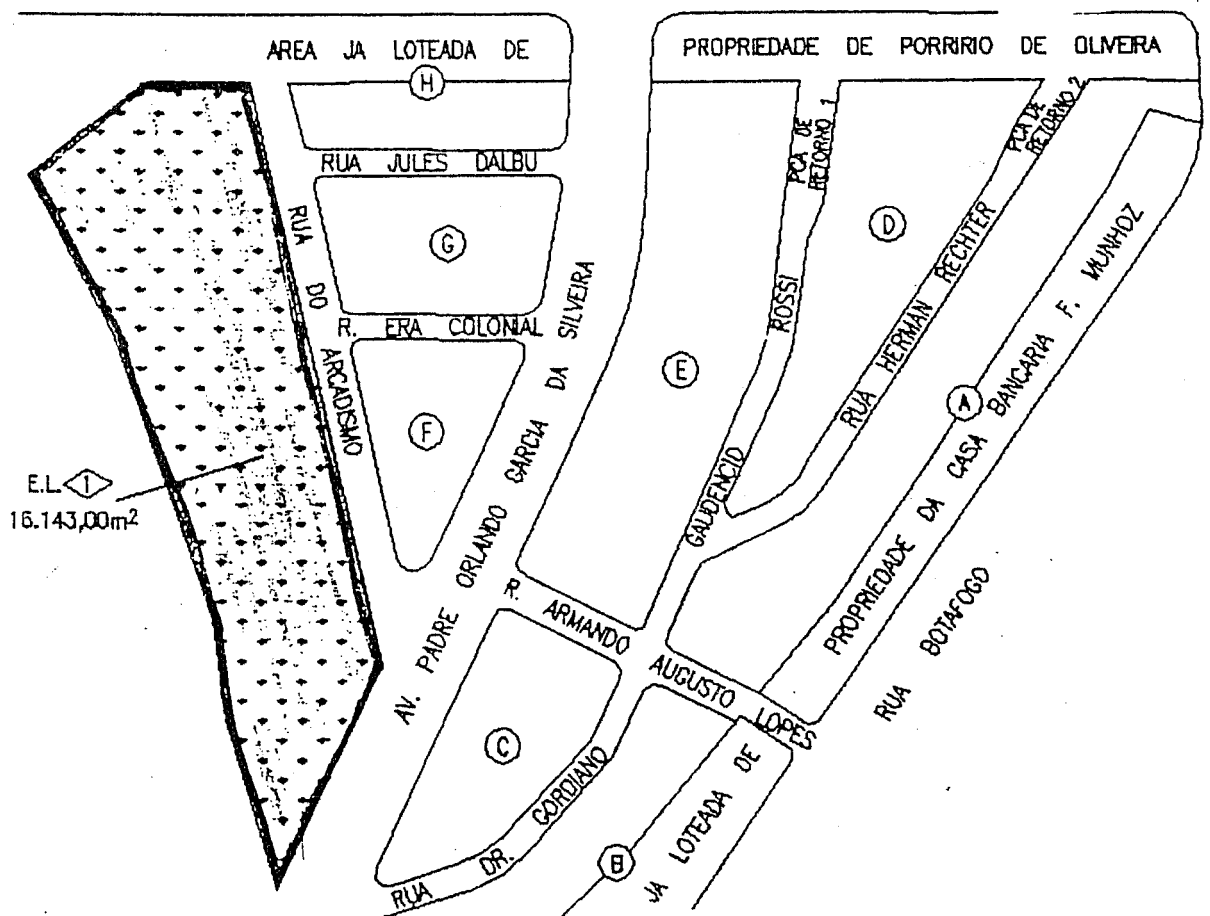


MIRANGUABA

Croquis de PATR

S C M	M O C		MAPOGRAF		C R O O U I		FLS.
	PAG.	COORD.	PAG.	COORD.	COD	NÚMERO	
3436/1	6F	B2	37	B15	1	04669	1/2

AU 022702/82



PMSJ-SJ-PGM-DEPARTAMENTO PATRIMONIAL
USO COMUM

S C M	M O C		MAPOGRAF		C R O Q U I		FLS.
	Pag.	Coord.	Pag.	Coord.	Cod.	Número	
3436/1	6-F	B2	037	S-15	104669		02/02

T Í T U L O

Loteamento aprovado, denominado "Vila Penteado"

Alvará 2628, série 20, expedido em 14/11/68

Proc. 127.815/68

Prop. Benedito Siqueira Penteado e Isabel Oliveira Penteado

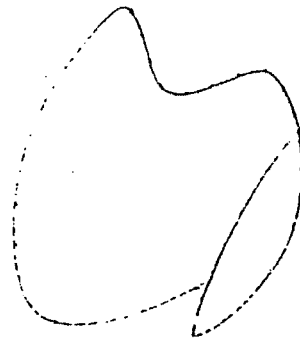
Planta AU/02/2702/82

ARR 1377

Inscrito sob nº 72, em 10/07/59 no 8º CRI nos termos do


Decreto-Lei 58/37

Proc. 10-162.136-79*90





Prefeitura do Município de São Paulo
Secretaria da Habitação e Desenvolvimento Urbano - SEHAB
Superintendência da Habitação Popular - HABI



MONSENHOR JERÔNIMO RODRIGUES

Croquis de PATR

PMSP - SJ - PGM - DEPARTAMENTO PATRIMONIAL
USO COMUM

S C M	M O C		MAPOGRAF		CROQUI		FLS.
	Pag.	Coord.	Pag.	Coord.	Cod.	Número	
3341-1	14-H	B-5	765	S-3	1	01215	2/2

Antigo Croqui:

TÍTULO

Loteamento , denominado Jardim Climax

Alvará nº 714 série 6, emitido em 08/11/54

Despacho de Aceitação Técnica nos termos Art. 765 do Ato 663/34

Planta: PROJ 002 nº 13439

Processo: 112.786/54

Proprietário: Regina Soares Botelho de Augustinis

Planta AU/09/2523/82 (não se encontra averbada, devendo ser desconsiderada)

ARR: 825

Inscrito nos termos do Decreto - Lei nº 58/37 sob nº 79 no 14º CRI

Averbado sob nº 3 a margem da transcrição nº 2699 as fls. 79 do livro 3B, em 16/11/55

no 14ª Circunscrição



Prefeitura do Município de São Paulo
Secretaria da Habitação e Desenvolvimento Urbano - SEHAB
Superintendência da Habitação Popular - HABI



MONTE AZUL

Croquis de PATR

Antigo Projeto 6442c

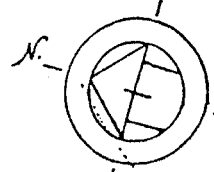
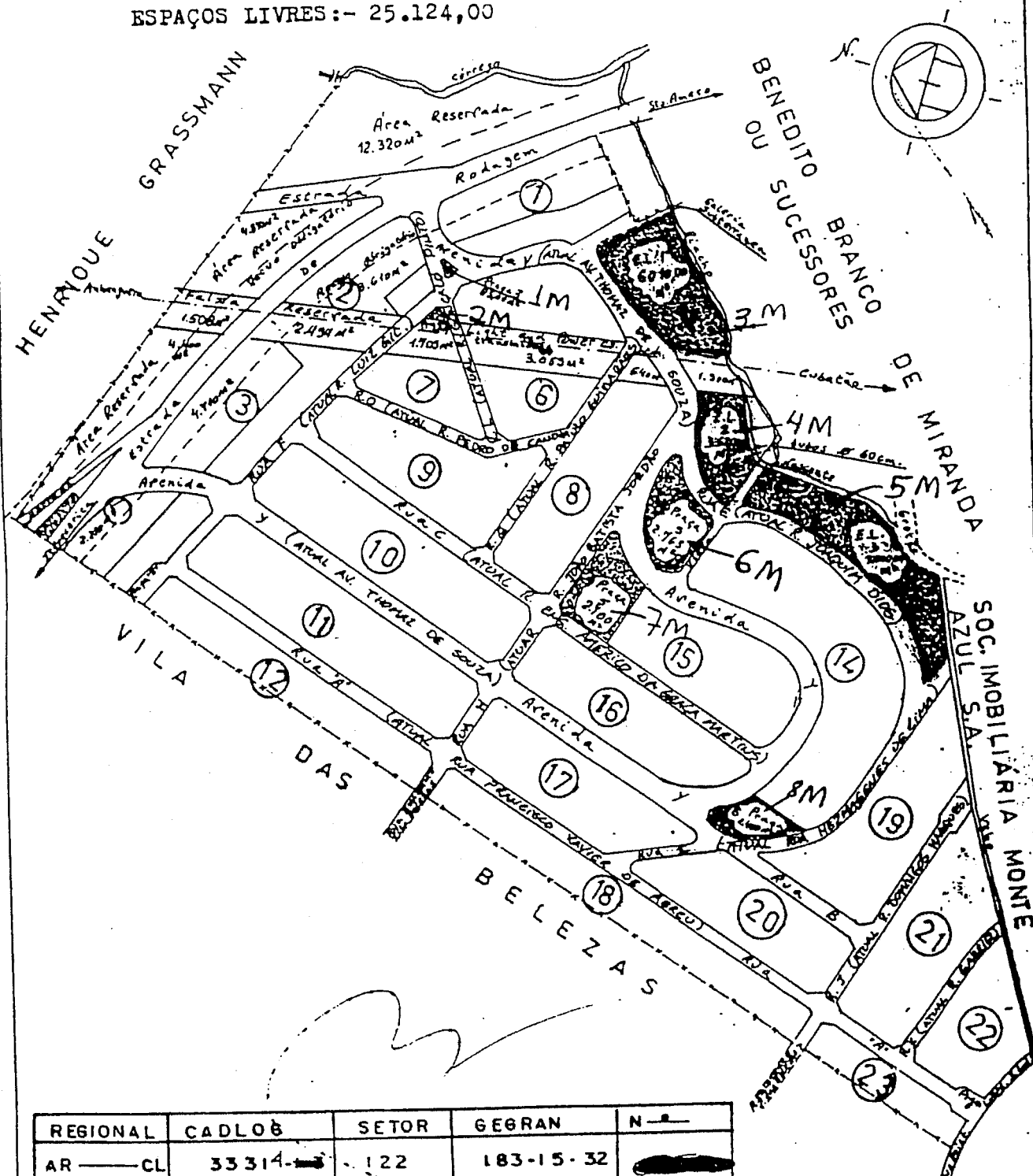
LOCAL:- JARDIM MONTE AZUL

BAIRRO:- CAPELINHA

SUBDISTRITO:- SANTO AMARO

SETOR:- 120

ESPAÇOS LIVRES:- 25.124,00



REGIONAL	CADLOB	SETOR	GERAN	Nº
AR — CL	33314	122	183-15-32	

14D A3 TITULO

ARRUAMENTO APROVADO PELO ALVARÁ Nº 9.679 DE 31.1.57 - PROCESSO Nº 4.064/56 - PROPRIEDADE DA SOCIEDADE IMOBILIÁRIA MONTE AZUL S/A. OFICIAL PELA LEI 3.969/62.

O loteamento foi inscrito nos termos de DECRETO-LEI 58 de 10/12/37, conforme consta da pag. 64 de livre 8-A da 11ª Circunscrição Imob. em 18/3/73.

Planta AU/16/3525/82 - Processo 05-012.445-78+30

Transcrição 38.449 - 11ª CRI.

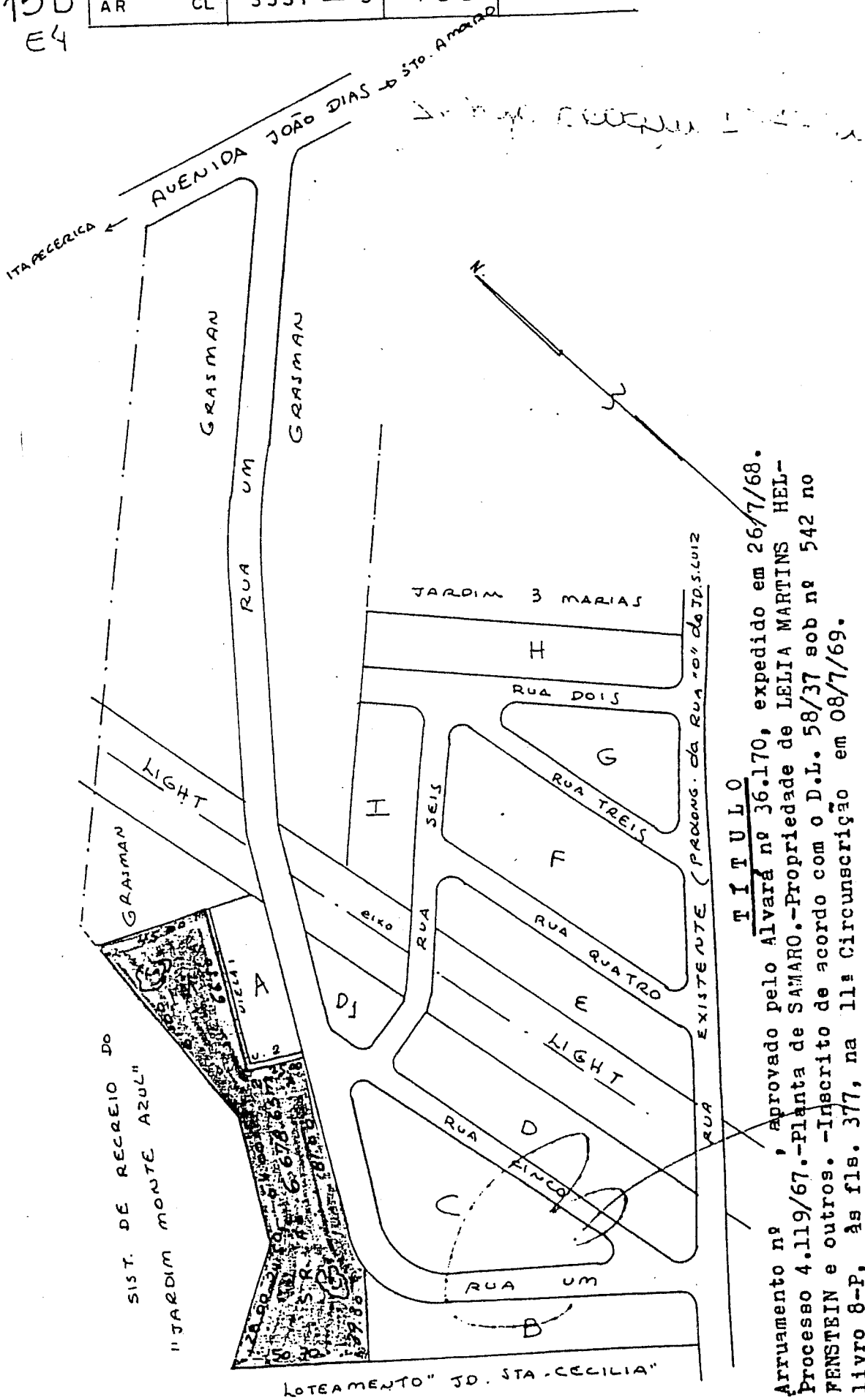
MONTE AZUL

LOCAL: JARDIM MIRANTE- AVENIDA JOÃO DIAS
 SUBDISTRITO: SANTO AMARO

SETOR: 92

REGIONAL	CADLOG	SETOR	GEGRAN	Nº
AR	CL 3331 - 3	122	183 - 32	101747

15D
E4



T I T U L O

Arruamento nº , aprovado pelo Alvará nº 36.170, expedido em 26/7/68.
 Processo 4.119/67.-Planta de SAMARO.-Propriedade de LELIA MARTINS HEL-
 FENSTEIN e outros. -Inscrito de acordo com o D.L. 58/37 sob nº 542 no
 livro 8-P, às fls. 377, na 11ª Circunscrição em 08/7/69.
 VIAS NÃO OFICIAIS.



Prefeitura do Município de São Paulo
Secretaria da Habitação e Desenvolvimento Urbano - SEHAB
—Superintendência da Habitação Popular



MONTE TAÓ

Croquis de PATR

Regional	Cadlog	Setor	Gegran	Nº
AR-ME	4312-2	134	122-22	103383

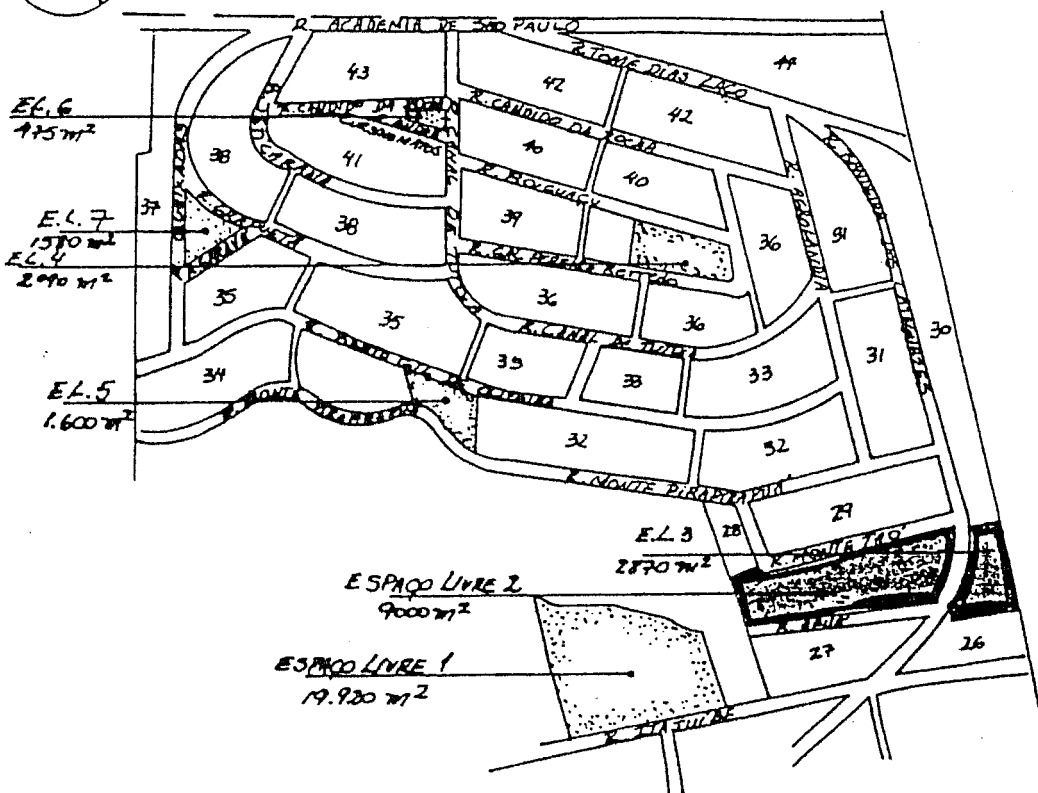
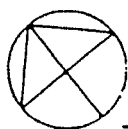
Anexo croqui 3-72-2c

Local: Jardim Camargo

Distrito: São Miguel

Paulista

QD: E4



Arruamento e Loteamento regularizado

através do processo: 05.002.667.78*36

Planta: AU/04/4057/83.

Proprietario: Maria Guedes P. Camargo

Arruamento 1203 do plano aprovado

conforme alvará 1811- Série 12, expedido em 29.04.60.

Transcrição 2960 do 9º CRI

Inscrito sob nº 117, às fls. 213 do Lv.

8 F, no 12º CRI nos termos do Dec. Lei 58/37

MONTE-TAO

J. J. BORA

2-1-86



Prefeitura do Município de São Paulo
Secretaria da Habitação e Desenvolvimento Urbano - SEHAB
Superintendência da Habitação Popular



MORADA DO SOL / SANTA TEREZINHA

Croquis de PATR

Regional	Cadlog	Sector	Georan	nº.
AR - 16	4313-3		141 - 46 - 46	
			142 - 51 - 34	

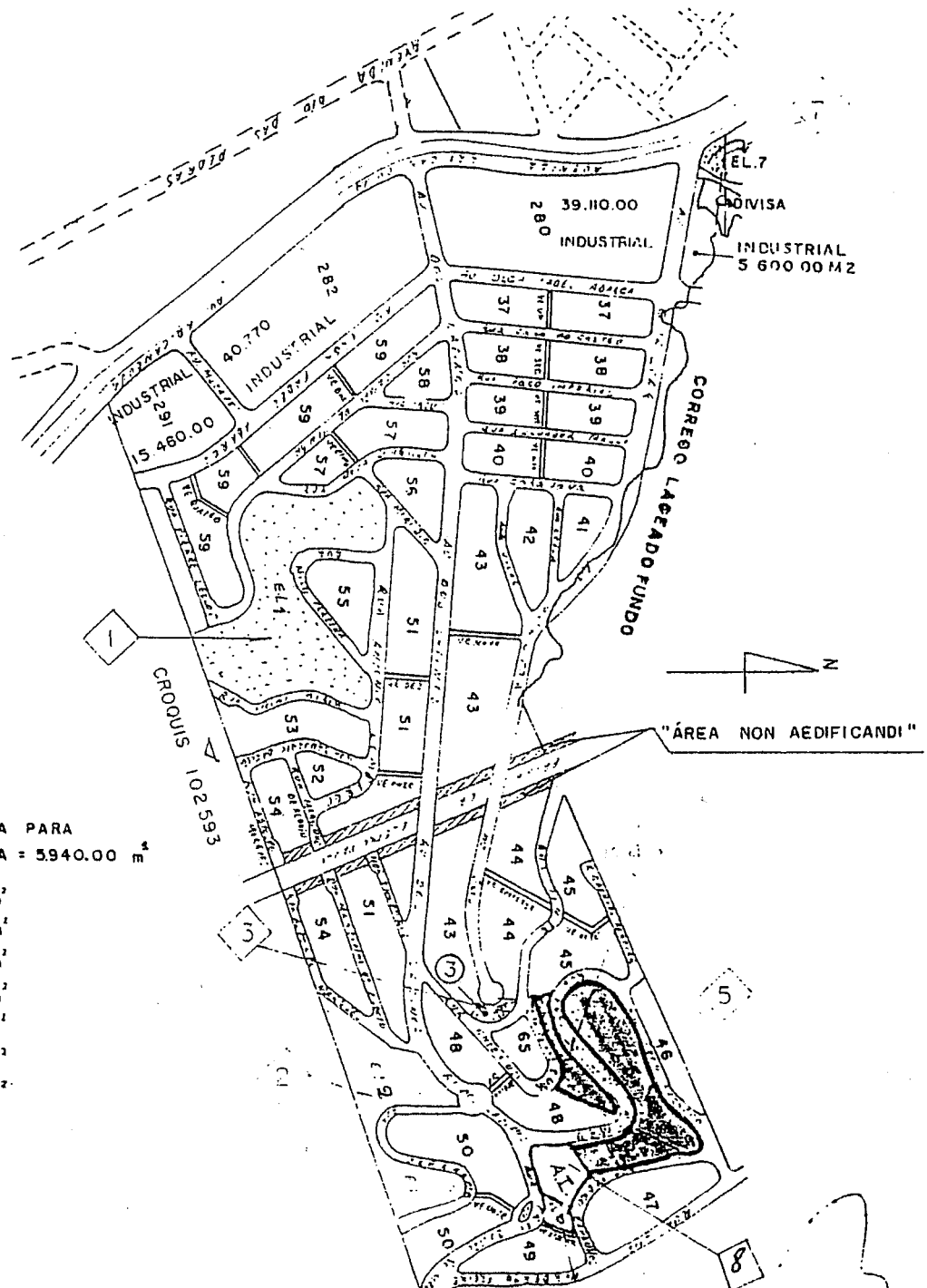
QP = C 1

Local: Jardim Santa Terezinha
 Subdistrito: Vila Matilde
 Sctor: 147

Espaços livres: e praças: 109.900,00 m².



NUMERAÇÃO ADOTADA PARA O MICRO



LEGENDA:

- A - ÁREA RESERVADA PARA FUTURA ESCOLA = 5940,00 m²
- EL1 = 48.500,00 m²
- EL2 = 21.820,00 m²
- EL3 = 1.400,00 m²
- EL4 = 6.920,00 m²
- EL5 = 22.260,00 m²
- EL6 = 1.410,00 m²
- EL7 = 1.550,00 m²

TÍTULO

Planejamento e arruamento nº1278, denominado "Jardim Santa Terezinha", aprovado pelo alvará nº2544, de 20 de 16/02/68, processo nº... (partially illegible)...

Inscrito nos termos do Decreto-Lei nº58/37, sob nº123 às folhas 104 do livro 8-F, em 12.03.70 no 9ºCRI.

Proprietários: Teófilo...

MORADA DO SOL / SANTA TEREZINHA



Prefeitura do Município de São Paulo
Secretaria da Habitação e Desenvolvimento Urbano - SEHAB
Superintendência da Habitação Popular

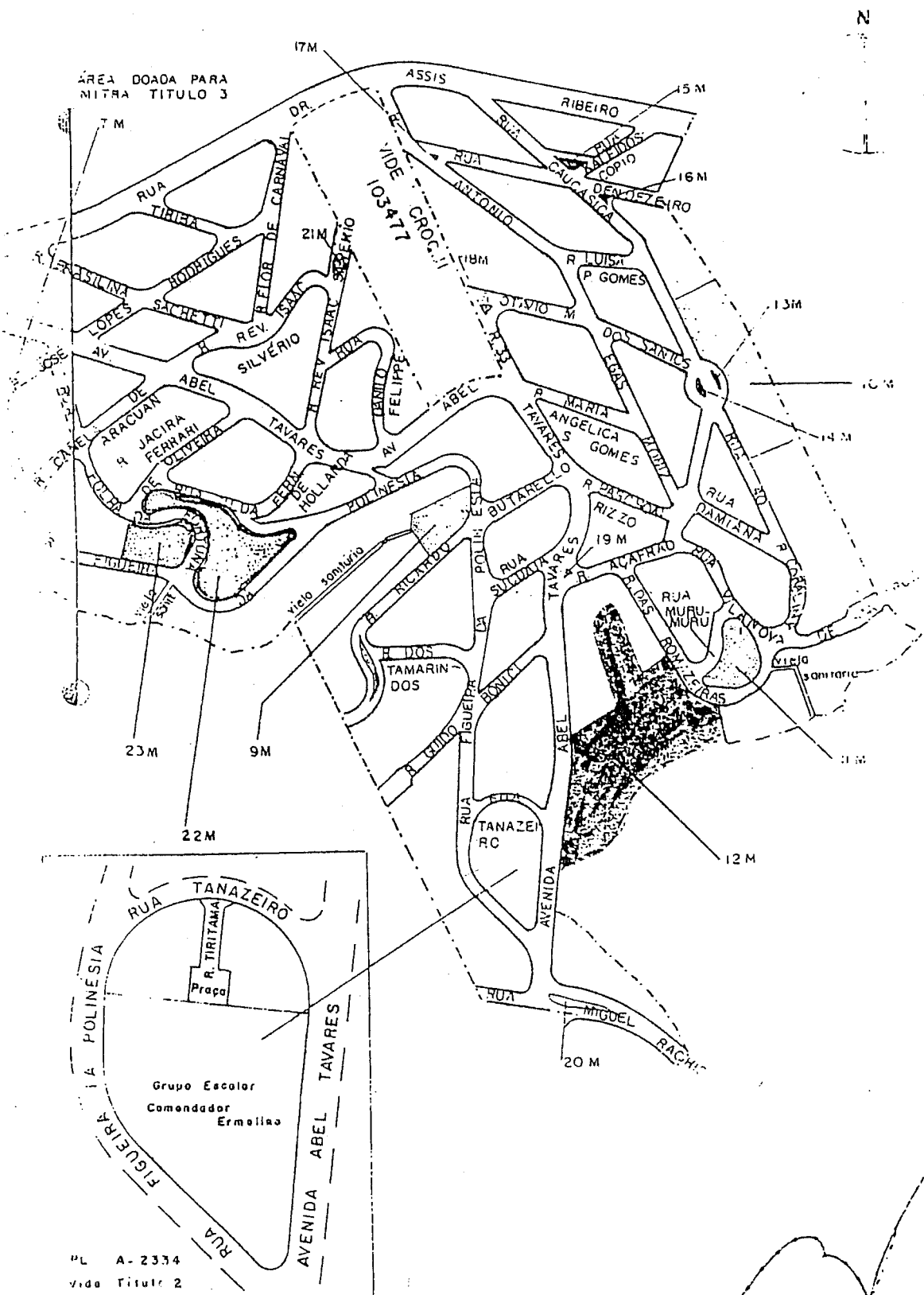


NOSSA SENHORA APARECIDA

Croquis de PATR

PMSP - S. - PGM - DE ARRUIJAMENTO DE TRIMONIA.
USO COMUM

S C M	M O C		MAPOGRAF		CROQUI		FLS
	Pag.	Coord.	Pag.	Coord.	Cod.	Número	
4435/3	7 M	D 5	77	V 9	I	00019	02/04



LEGENDA :
 - - - - - DIVISA DE ARRUIJAMENTO
 ALINHAMENTO NAO PERTENCENTE AO CROQUI

PL A-2334
 vide Titulo 2

PMSP - SJ - PGM - DEPARTAMENTO PATRIMONIAL
USO COMUM

S C M	M O C		MAPOGRAF		CROQUI		FLS.
	Pag.	Coord.	Pag.	Coord.	Cod.	Número	
4435-3	7-M	D-5	77	J-09	1	00019	03/04

Antigo Croqui:

TÍTULO

TÍTULO 1

Loteamento aprovado, denominado "Jardim Matarazzo"

Alvará de licença 68, série 2, expedido em 12/01/50

Proc 43 729/44

Modificado através do alvará 587, série 6, expedido em 12/01/54

Proc 23 102/53

Prop S/A - Indústrias Reunidas Francisco Matarazzo

Arr 573

TÍTULO 2

Praça de Retorno e Rua Existente atual Tiritana

Doado conforme escritura de doação lavrada em 08/01/74, livro 692, fls 22, no 20º Tabelião

Processos nºs 68.135/74 e 561.102/71 atual 1979-0.025.836-1

Outorgante Doador: Rafaelli S/A Adm. Participação e Imóveis

Transcrita sob nº 132.410, livro 3-CO, fls. 202, em 24/01/74, no 12º CRI

Regularizada pelo Alvará nº 3176 série 28 em 1976 pelo proc. nº 561.102/71 atual 1979-0.025.836-1

PMSP - SJ - PGM - DEPARTAMENTO PATRIMONIAL
USO COMUM

S C M	M O C		MAPOGRAF		CROQUI		FLS.
	Pag.	Coord.	Pag.	Coord.	Cod.	Número	
4435-3	7-M	D-5	77	J-09	1	00019	04 04

Antigo Croqui:

TÍTULO

TÍTULO 3

Trata de reversão do referido Espaço Livre 7M com área de 3.000,00 m² do terreno
aprovado para doação à Mitra, tendo em vista a Igreja construída no local

Através do processo nº 90-003.468-81*26 que foi deferido em 28/02/97

PATR M 001

08/03/99

DISK Nº UC-1

ORIGINAL Nº 00000000



Prefeitura do Município de São Paulo
Secretaria da Habitação e Desenvolvimento Urbano - SEHAB
Superintendência da Habitação Popular - HABI



NOSSA SENHORA ASSUMPÇÃO

Croquis de PATR

PMSP-SJ-PGM-DEPARTAMENTO PATRIMONIAL
USO COMUM

S C M	M O C		MAPOGRAF		C R O Q U I		FLS.
	Pag.	Coord.	Pag.	Coord.	Cod.	Número	
3313-3	11-D	C-01	172	X-02	1	00202	02/02
ANTIGO CROQUI= 202-UC							

T Í T U L O

Titulo 1 - Loteamento aprovado, denominado "Vila Nova Alba-
Gleba - 2 "

Alvará de licença 2396, série 17, expedido em 15/10/65

Proc. 164.572/64

Prop. Cia. Administradora e Terr. Urbana Paulista

ARR: 1744

Titulo 2 - Loteamento aprovado denominado, "Vila Nova Alba-
Gleba - 3 "

Alvará de licença 2398, série 17, expedido em 22/10/64

Proc. 164.572/64

Prop. Cia. Administradora e Terr. Urbana Paulista

ARR: 1744.

PATR. M/001 25/08/94 DISK01

ORIGINAL MONOCROMÁTICO
NOSSA SENHORA ASSUNÇÃO



Prefeitura do Município de São Paulo
Secretaria da Habitação e Desenvolvimento Urbano - SEHAB
Superintendência da Habitação Popular



NOVE DE JULHO

Croquis de PATR

A. B. C. D. E
4 4 4 2 2
2

USO COMUM

100471

FOLHA 2

9 de julho

LOCAL:- CIDADE SÃO MATHEUS (3ª GLEBA)

BAIRRO:- GUAIANAZES

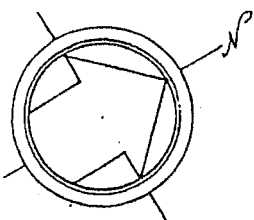
DISTRITO:- GUAIANAZES

SETOR:- 150

◊ Nº = NUMERAÇÃO
P/ O MICRO

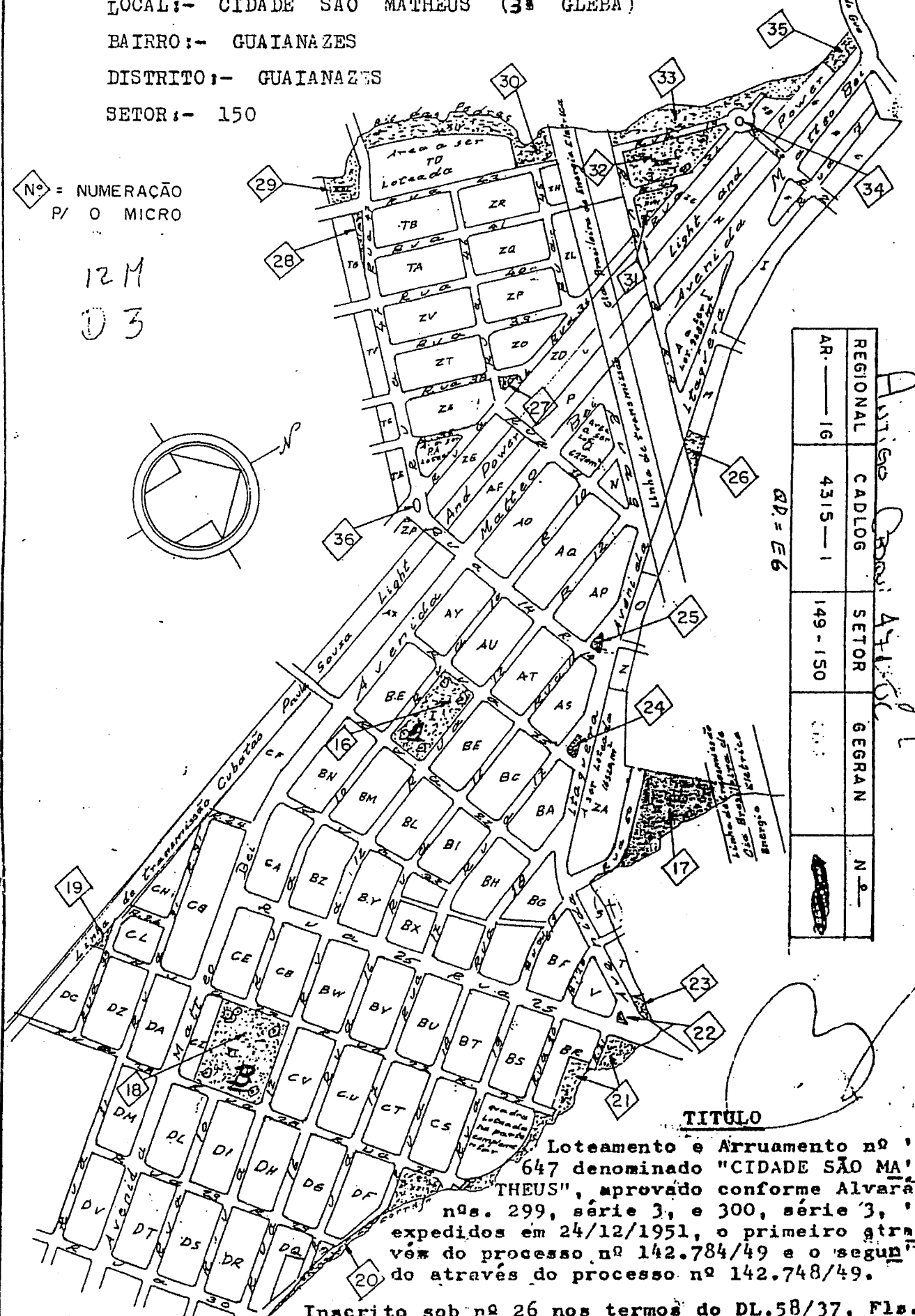
12M

03



REGIONAL	CADLOG	SETOR	GERAN	Nº
AR-16	4315-1	149-150		

AD = E6



TITULO

Loteamento e Arruamento nº 647 denominado "CIDADE SÃO MATHEUS", aprovado conforme Alvarás nºs. 299, série 3, e 300, série 3, expedidos em 24/12/1951, o primeiro através do processo nº 142.784/49 e o segundo através do processo nº 142.748/49.

Inscrito sob nº 26 nos termos do DL.58/37, Fls. 524, Lv.8-Auxiliar, em 23/04/52, no 9ª CRI.

Proprietário: SOC.CIVIL DE TERRENOS CIDADE SÃO MATHEUS.

9 DE JULHO

J.F



Prefeitura do Município de São Paulo
Secretaria da Habitação e Desenvolvimento Urbano - SEHAB
Superintendência da Habitação Popular



ODASSI NAZZALI

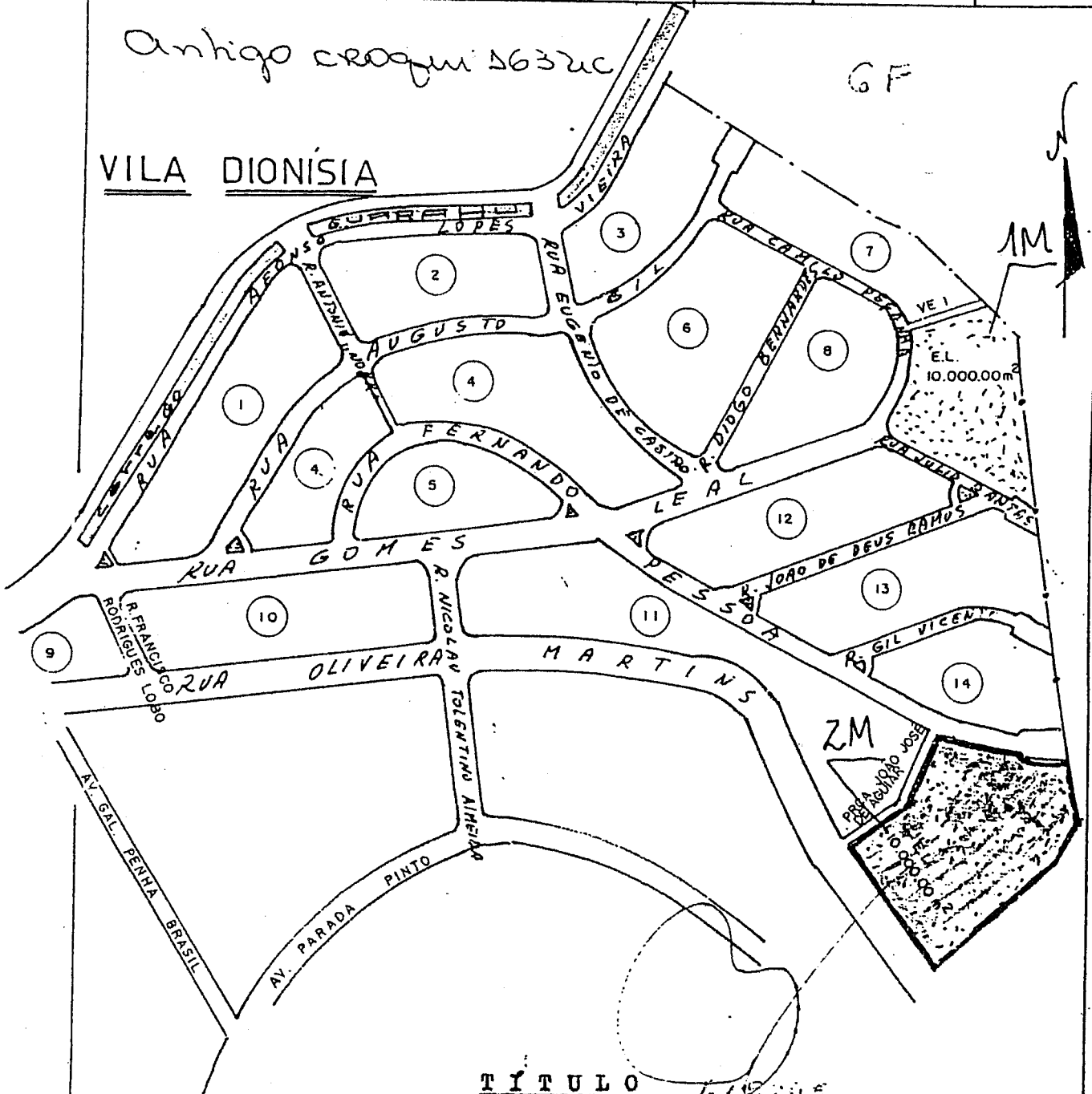
Croquis de PATR

LOCAL = VILA DIONISIA

BAIRRO = SANTANA	REGIONAL	CAD LOG	SETOR	GEGRAN	Nº
SETOR = 305	AR. FÓ	3436-1	305	98 - 13	10 UC

Antigo croqui 5632c

VILA DIONISIA



TÍTULO 14.102.215

Arruamento aprovado pelo Alvará nº 634 - série 6 - de 19/5/54
 Através do processo nº 189.872/53 Propriedade de CONDOMÍNIO /
 AGRICOLA SANTA ISABEL - Isnerito de acôrdo com o Dec.º ei 58/37
 sob nº Fls do Lv. em na
 Circunscrição - Arruamento nº 579
 Planta AU-02524583

ODASSI MAZALLI



Prefeitura do Município de São Paulo
Secretaria da Habitação e Desenvolvimento Urbano - SEHAB
Superintendência da Habitação Popular - HABI



PARQUE ALOYSIO / PQ. SÃO LUIS

Croquis de PATR

USO COMUM

100079

LOCAL : PARQUE ARARIBÁ - GLEBA A

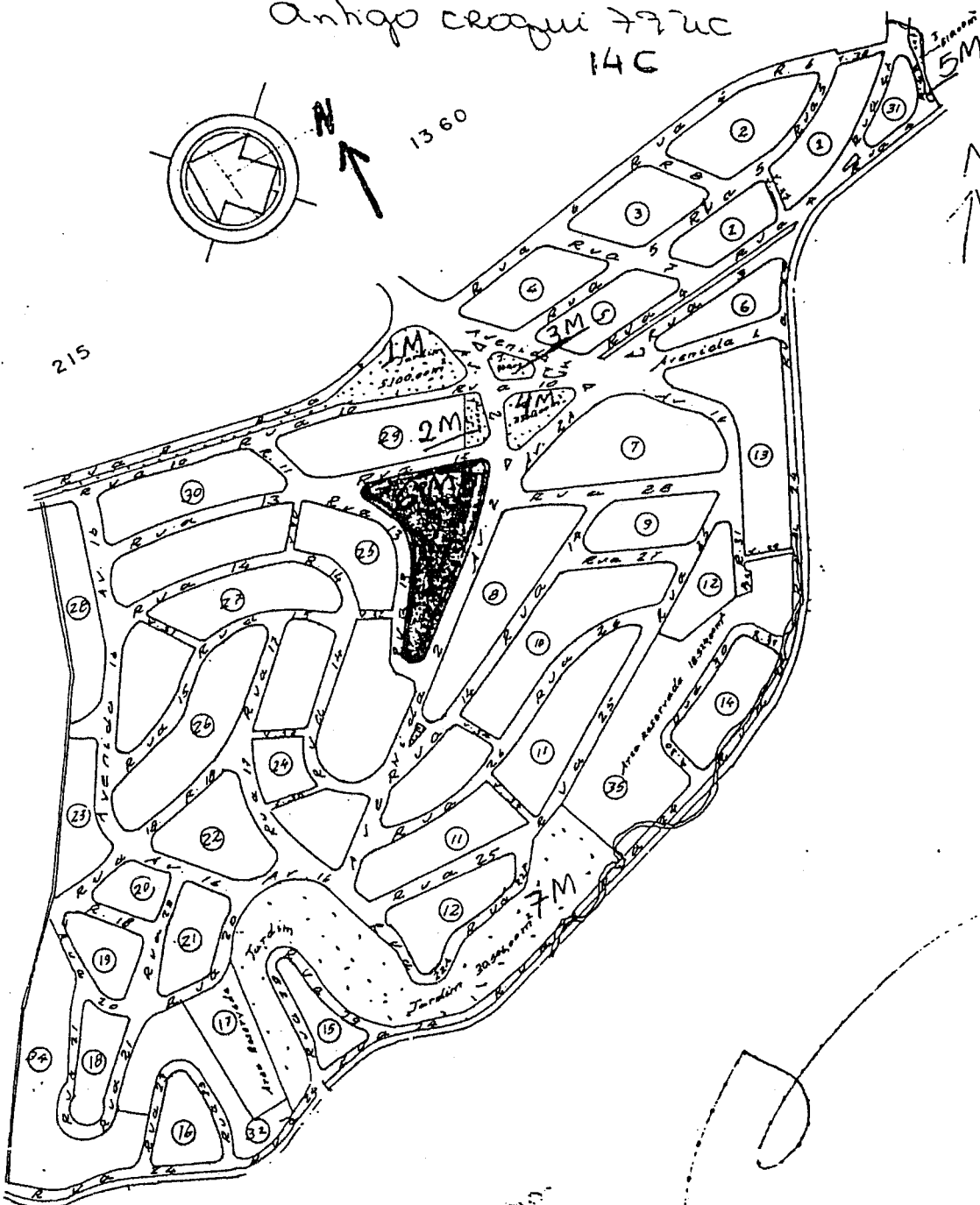
SUBDISTRITO: SANTO AMARO

SETOR : 168-169

ÁREA : 50.426,00m²

REGIONAL	CADLOG	SETOR	GEGRAN	Nº
AR — CL	23 42 — 2	168	183-14	
			182-26	

Antigo Cragui 77hc
146



61

TÍTULO

Arruamento nº 935 Parque Araribá - Aprovado pelo Alvará
Nº 12.318 de 21/5/58 - Processo Nº 6.985/57. -
Planta 355.

Registrado de acordo com o Decreto-Lei nº 58., na 11ª Circ. Imob.,
sob nº 155, fls. 4, de lv. 8-B, em 20/01/55.
Averbada a substituição no lv. 8-D, fls. 106-Registro Especial.

Arr 4059

Deferencia de 14 de Outubro 1971 Parque Araribá São Amaro 18-2-72 *[Signature]*

PQ. ALOYSIO / PO. S. LUÍS



Prefeitura do Município de São Paulo
Secretaria da Habitação e Desenvolvimento Urbano - SEHAB
Superintendência da Habitação Popular



PARQUE ANHANGUERA

Croquis de PATR

USO COMUM

100000 UC

100 200

LOCAL :- PARQUE ANHANGUERA

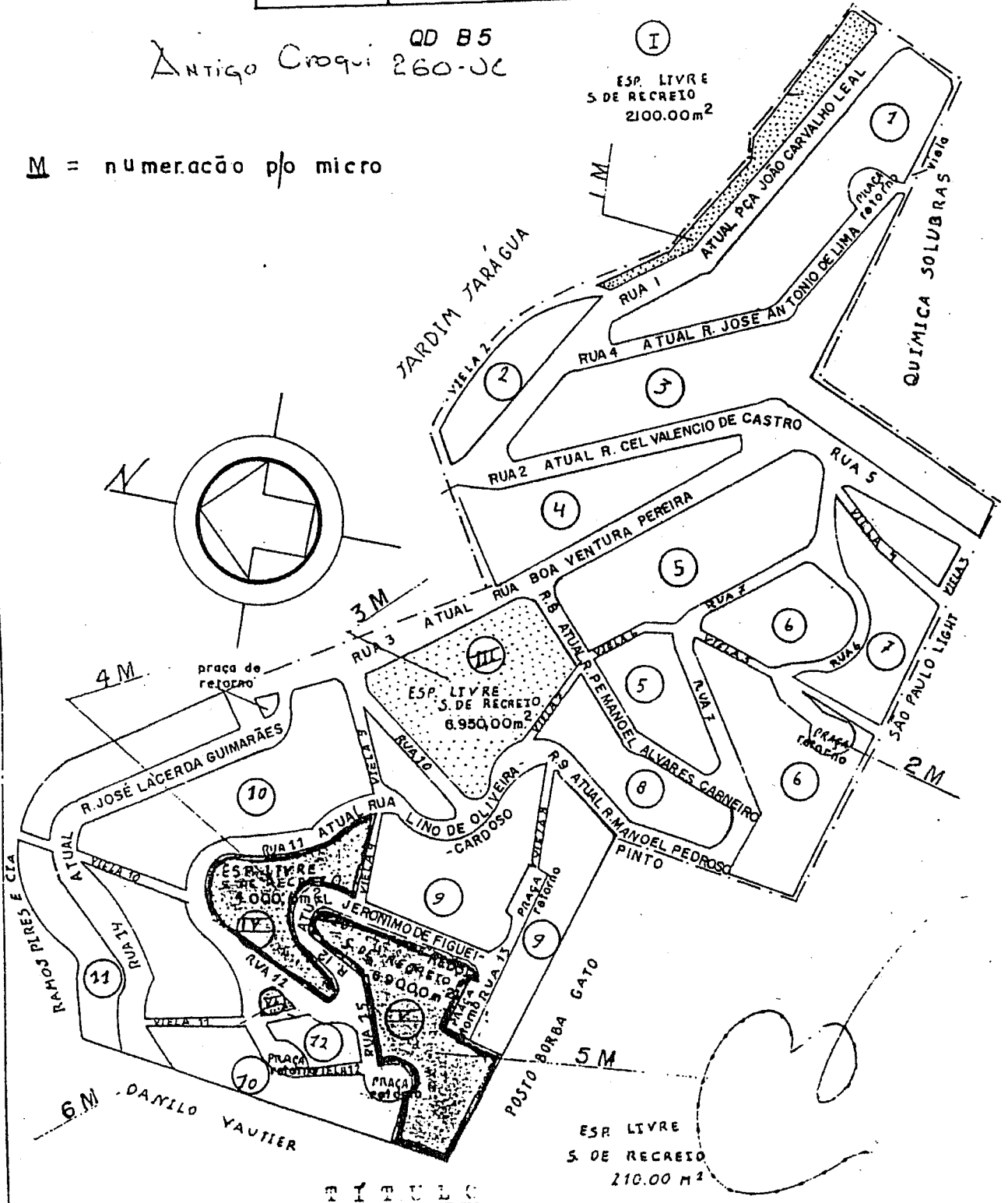
BAIRRO :- FIRITUBA

SETOR :-

REGIONAL	CADLOG	SETOR	GEGRAN	Nº
AR — PP	24 46-4	124	96-45-46	100-UC

Antigo Croqui QD B5
260-UC

M = numeracão p/o micro



TÍTULO

ARRUAMENTO APROVADO PELO ALVARÁ Nº 2.691, SÉRIE 21 DE 12/9/69, PROCESSO Nº 100.294/69, PROPRIEDADE DE DR. ROBERTO VAUTIER Nº 00. INSCRITO DE ACORDO COM O DECRETO-LEI 58/37 SOB Nº LIVRO , FLS. NA CIRCUNSCRIÇÃO EM AUTO R.G. AU 3687

Parque Anhanguera - Firituba - Processo 101667/70 Maria Lucia 6/4/71

PARQUE ANHANGUERA



Prefeitura do Município de São Paulo
Secretaria da Habitação e Desenvolvimento Urbano - SEHAB
Superintendência da Habitação Popular



PARQUE BOA ESPERANÇA

Croquis de PATR

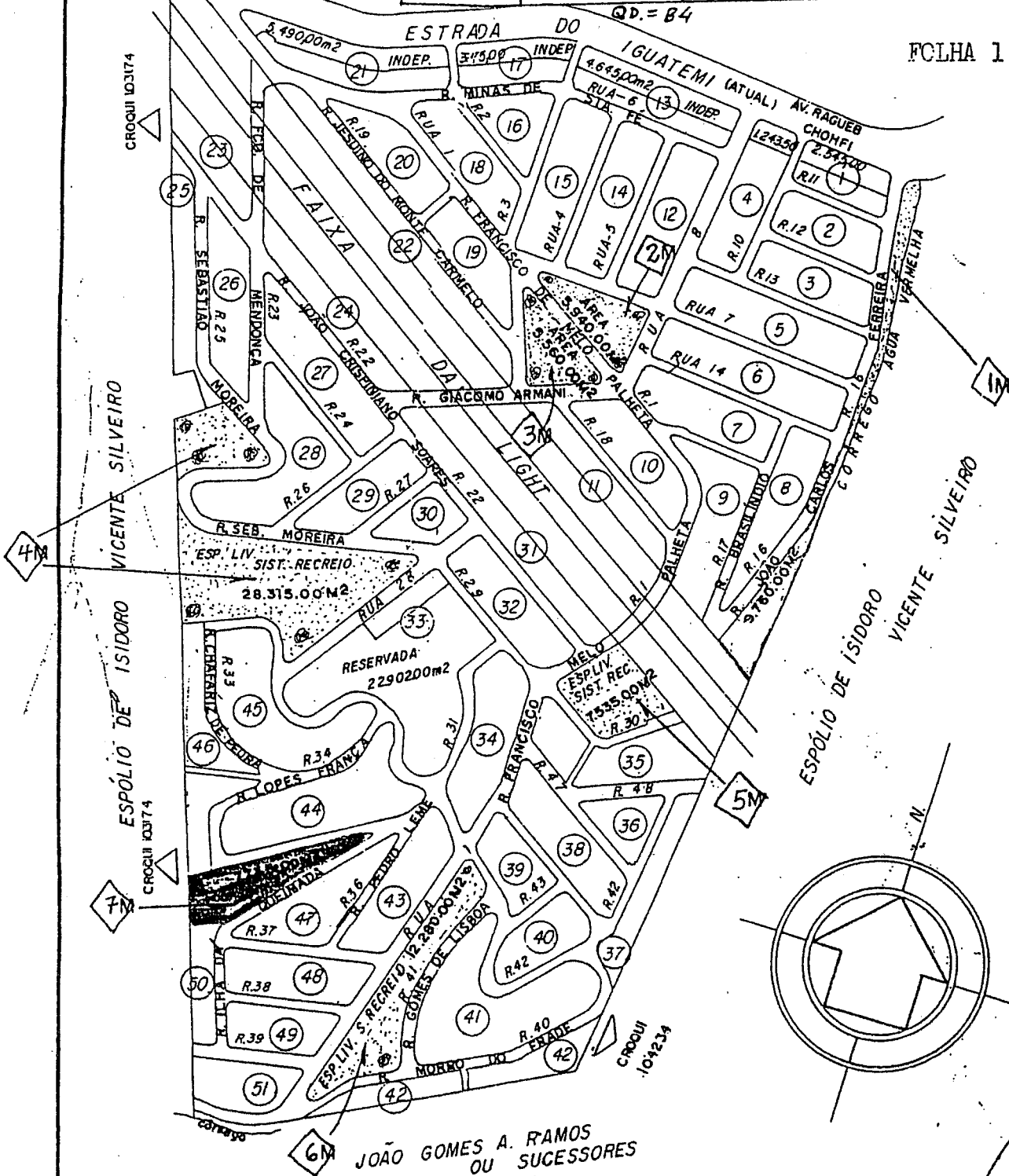
LOCAL:- PARQUE BOA ESPERANÇA
BAIRRO:- SÍTIO GARIBOLDI
DISTRITO:- GUAIANAZES
SETOR:- 194

12N B4

ANTIGO CROQUI 479-V

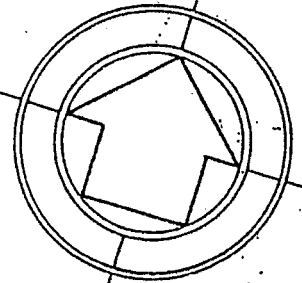
REGIONAL	CADLOG	SETOR	EGGRAN	Nº
AR — IG	4315-2-4	194		

FOLHA 1



TITULO NA FOLHA 2

6M JOÃO GOMES A. RAMOS OU SUCESSORES



USO COMUM

S C M	M O C		MAPOGRAF		C R O Q U I		FLS.
	Pag.	Coord.	Pag.	Coord.	Cod.	Número	
4315-2	12-N		219	E-10		100479	02/02

T Í T U L O

Loteamento aprovado, denominado "Parque Boa Esperança"

1º Gleba

Alvará 2684, série 20, expedido em 27/12/68

Proc. 05-000.379-78*00

Prop. Sociedade Agrícola Cachoeira Ltda

Planta AU/6040

ARR: 1819

Inscrito nos termos do Decreto - Lei 58/37, sob nº 126, fls. 534, livro 8-E, em 12/05/69 no 9º CRI.

Averbado sob nºs. 01 e 02 a margem da transcrição 42.505, livro 3AB, fls. 235; sob nº 01 e 02 a margem da transcrição 40.403. livro 3AA, fls. 163; sob nºs. 01 e 02 a margem da transcrição 32.436, livro 3V; sob nºs. 01 e 02 a margem da transcrição 31.665, livro 3V, fls. 280 e sob nºs. 01 e 02 a margem da transcrição 32.348, livro 3V, fls. 108, todas em 10/05/55 no 9º CRI.



Prefeitura do Município de São Paulo
Secretaria da Habitação e Desenvolvimento Urbano - SEHAB
Superintendência da Habitação Popular - HABI



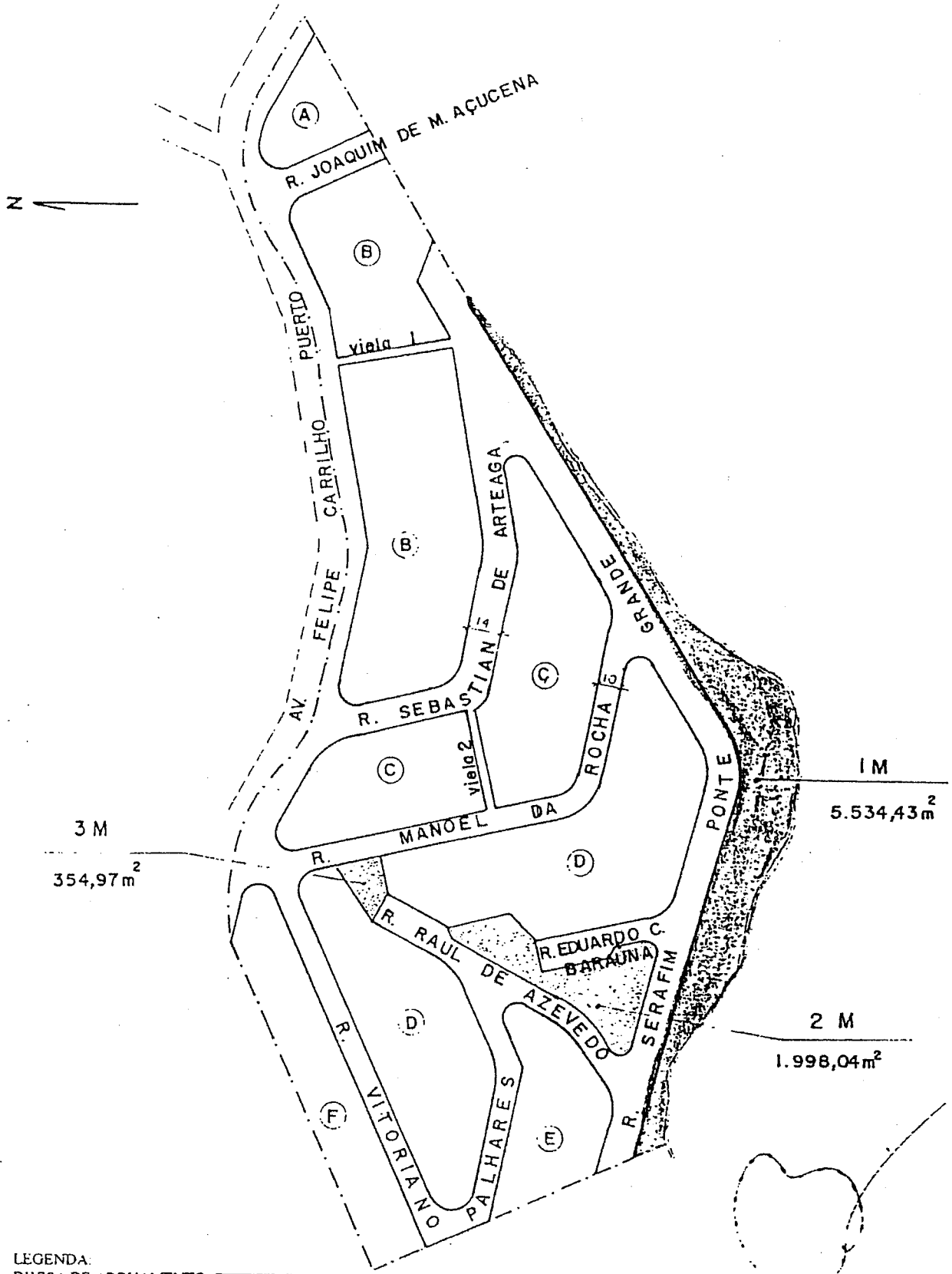
PARQUE FERNANDA I / RUA SEB. BARROS

Croquis de PATR

**PMSP - SJ - PGM - DEPARTAMENTO PATRIMONIAL
USO COMUM**

SCM	MOC		MAPOGRAF		CROQUI		FLS.
	Pag.	Coord.	Pag.	Coord.	Cod.	Número	
	2342-3	16 B	E 5	282	D 8	I	

Antigo Croqui:



LEGENDA:
 DIVISA DE ARRUAMENTO 
 ALINHAMENTO NÃO PERTENCENTE AO CROQUI 

PMSP - SJ - PGM - DEPARTAMENTO PATRIMONIAL
USO COMUM

S C M	M O C		MAPOGRAF		CROQUI		FLS.
	Pag.	Coord.	Pag.	Coord.	Cod.	Número	
2342-3	16-B	E-5	282	D-8	1	00992	02/02

Antigo Croqui:

TÍTULO

Loteamento Aprovado, denominado Jardim Magdalena

Alvará nº 42.227, emitido em 02/12/71

Processo: 1009/71

Proprietário: Nobuhiko Nishimura

ARR: 4850

Regularizado através do P.A. 01-040.243-82*71

Planta AU/15/0252/80


Averbado sob nº 2 a margem da transcrição nº 225.506, livro 3EO, fls. 182, em 20/06/72

no 11º CRI

Inscrito sob nº 710, em 20/06/72, livro 8S, fls. 392, no 11º CRI, nos termos do Decreto-Lei

58/37

Planta de Samaro 2201 nº 1137



PMSP - SJ - PGM - DEPARTAMENTO PATRIMONIAL
USO COMUM

S C M	M O C		MAPOGRAF		CROQUI		FLS.
	Pag.	Coord.	Pag.	Coord.	Cod.	Número	
2344-1	16-B	D-6	282	F-16	1	00574	03/03

Antigo Croqui: 100574/101563

TÍTULO

Loteamento aprovado "Parque Fernanda"

Alvará nº 20.177 de 29/11/1961, modificado pelo alvará nº 26.356 de 17/01/64

Processos: 291/1959 (atual 1980-0.014.039-0) e 8.359/63

Inscrito sob nº 516 a pag. 584, livro 8-O de Registro Especial na 11ª Circunscrição em
24/10/68

Averbado sob nº 1 a margem da transcrição nº 165.185, fls.68 do livro 3DN, em 24/10/68
na 11ª Circunscrição.

PATR. M/001LB/LR

14/06/99

DISK. N° 3

ORIGINAL MONOCROMÁTICO

PQ. FERNANDA II



Prefeitura do Município de São Paulo
Secretaria da Habitação e Desenvolvimento Urbano - SEHAB
Superintendência da Habitação Popular - HABI



PARQUE FERNANDA II / RUA FERN. M. FALCÃO

Croquis de PATR

PMSP - SJ - PGM - DEPARTAMENTO PATRIMONIAL
USO COMUM

S C M	M O C		MAPOGRAF		CROQUI		FLS.
	Pag.	Coord.	Pag.	Coord.	Cod.	Número	
2344-1	16-B	D-6	282	F-16	1	00574	03/03

Antigo. Croqui: 100574/101563

TÍTULO


Loteamento aprovado "Parque Fernanda"

Alvará nº 20.177 de 29/11/1961, modificado pelo alvará nº 26.356 de 17/01/64

Processos: 291/1959 (atual 1980-0.014.039-0) e 8.359/63

Inscrito sob nº 516 a pag. 584, livro 8-O de Registro Especial na 11ª Circunscrição em
24/10/68

Averbado sob nº 1 a margem da transcrição nº 165.185, fls.68 do livro 3DN, em 24/10/68
na 11ª Circunscrição.



PARQUE FERNANDA II



Prefeitura do Município de São Paulo
Secretaria da Habitação e Desenvolvimento Urbano - SEHAB
Superintendência da Habitação Popular

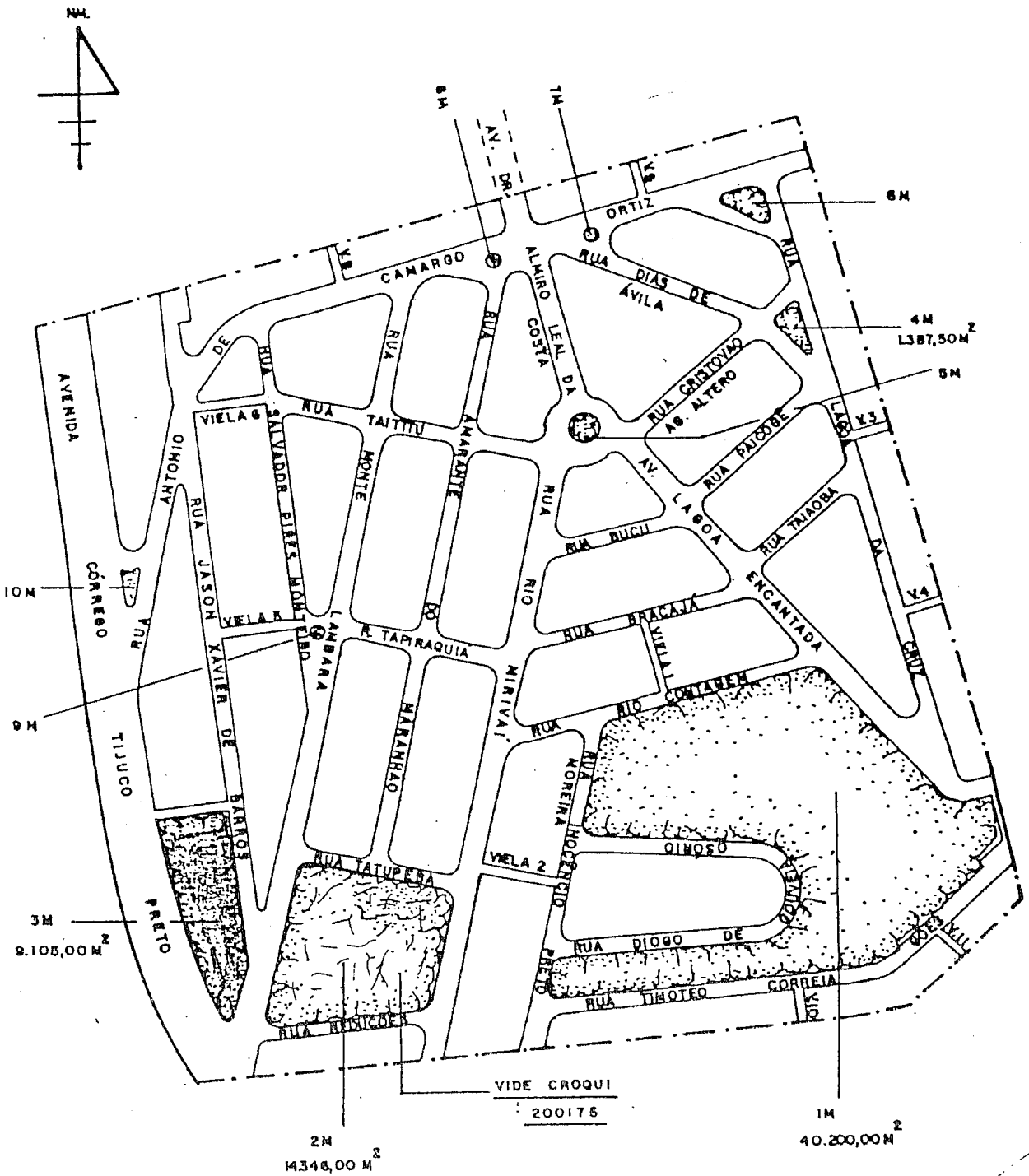


PARQUE SANTA AMÉLIA

Croquis de PATR


USO COMUM

SCM	MOC		MAPOGRAF		CROQUI		FLS.
	Pag.	Coord.	Pag.	Coord.	Cod.	Número	
4436-4	Pag.	Coord.	Pag.	Coord.	Cod.	Número	01/02
	07-P	A-06	083	X-27	1	02445	



LEGENDA

- DIVISA DE ARRUAMENTO
- - - ALINHAMENTO NÃO PERTENCENTE AO CROQUI



FÁTIMA/85

ORIGINAL MONOCROMÁTICO
PG. SANTA AMÉLIA

PMSP - SJ - PGM - DEPARTAMENTO PATRIMONIAL
USO COMUM

S C M	M O C		MAPOGRAF		CROQUI		FLS.
	Pag.	Coord.	Pag.	Coord.	Cod.	Numero	
4436-4	07-P	A-6	083	X-27	1	02445	02/02

Antigo Croqui.

TÍTULO

Loteamento aprovado, denominado "Sítio da Pedra"

Alvará de licença 2165, série 15, expedido em 15/01/63

Processo: 05-009.332-78*76 (Capa: 176.745/61)

Prop. Raphael Parisi (Espólio)

Planta AU/04/5102/82

Averbado sob n.ºs. 1 a 36, à margem da transcrição 65.560 no 12º CRI.

PQ. SANTA AMÉLIA



Prefeitura do Município de São Paulo
Secretaria da Habitação e Desenvolvimento Urbano - SEHAB
Superintendência da Habitação Popular



PAULO FONTELI

Croquis de PATR

PHSP-SJ-PGM-DEPARTAMENTO PATRIMONIAL
USO COMUM

S C M	M O C		MAPOGRAF		C R O Q U I		FLS.
	Pag.	Coord.	Pag.	Coord.	Cod.	Número	
4435-3	7-M	B-2	076	H-22	1	05613	02/02

T Í T U L O

Loteamento aprovado, denominado "Jardim Barroso"

Alvará de licença 4.979, série 33 expedido em 16/01/81

Proc. 05-003.847-80*78

Prop. Morales Imóveis Ltda.

ARR: 2414

PATR. M/001 17/02/95 DISK06B

ORIGINAL MONOCROMÁTICO-Y
PAULO FONTELLI



Prefeitura do Município de São Paulo
Secretaria da Habitação e Desenvolvimento Urbano - SEHAB
Superintendência da Habitação Popular

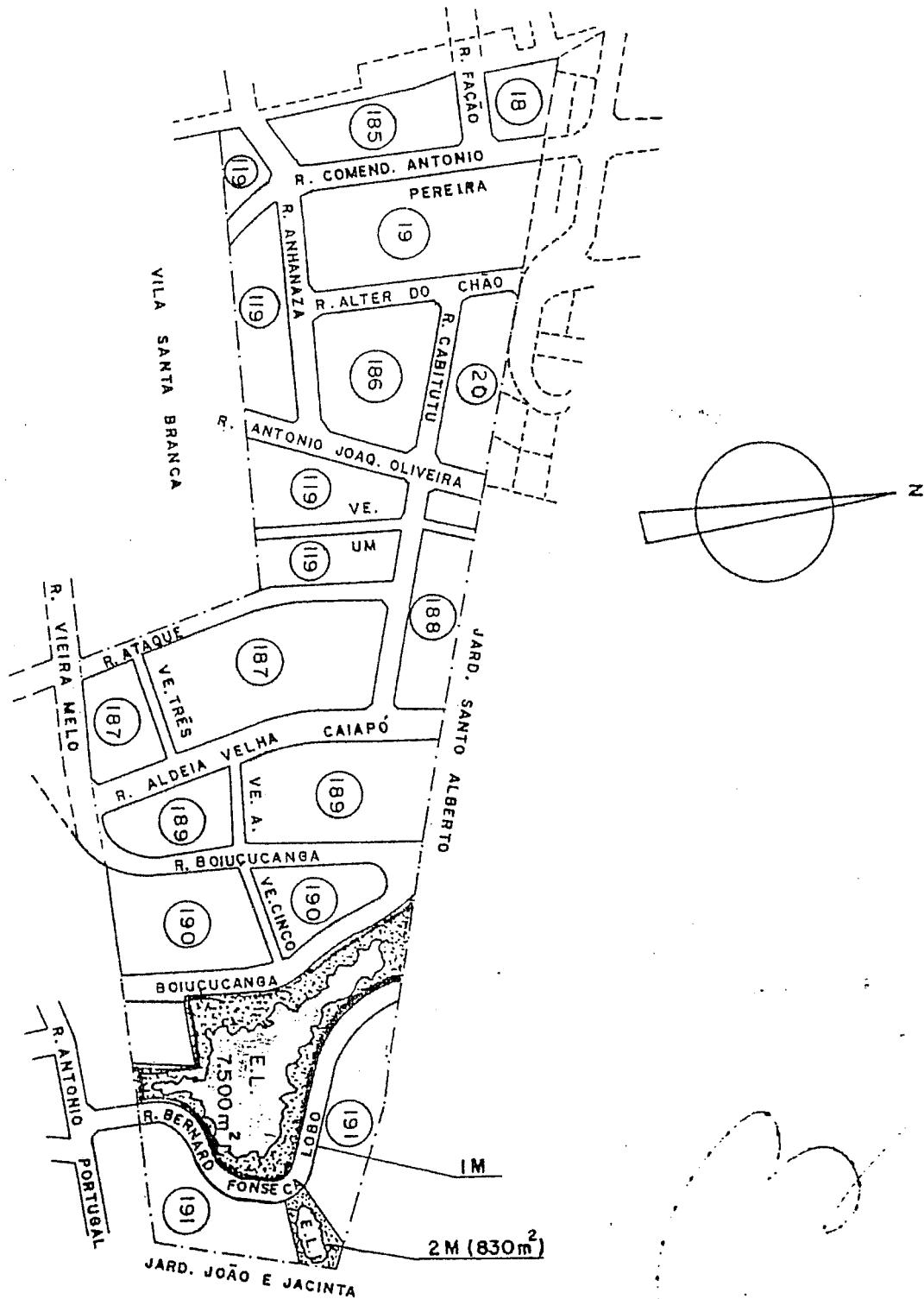


PEDRO VAZ REGO / SANTO ALBERTO

Croquis de PATR

USO COMUM

S C M	M O C		MAPOGRAF		C R O Q U I		FLS.
	PAG.	COORD.	PAG.	COORD.	COD.	NUMERO	
3443-3	5-H	C-4	13	0-21	I	02674	01/02



PEDRO VAZ REGO / SANTO ALBERTO

S C M	M O C		MAPOGRAF		C R O Q U I		FLS.
	Pag.	Coord.	Pag.	Coord.	Cod.	Número	
3443-3	5H	C4	13	021	1	02674	02/02

T Í T U L O

Loteamento regularizado, denominado " Vila Esmeralda".

Proc. 01.034.899-79*13.

Prop. Francisco Posada Salgado e outros

Planta AU/03/3721/82

Averbado sob nº 1 a 14 a margem da transcrição 63.403 , em 14/09/82
no 15º CRI.

(mandado Judicial no M.M. Juiz da 2ª Vara de Registros Públicos
da Capital - Proc. 844/72).

PEDRO VAZ REGI / SANTO ALBERTO

PATR. M/001


11/09/95

DISKUC13

ORIGINAL MONOCROMÁTICO



Prefeitura do Município de São Paulo
Secretaria da Habitação e Desenvolvimento Urbano - SEHAB
Superintendência da Habitação Popular - HABI



PIOLHO

Croquis de PATR

TITULO II

Loteamento Jd. Jabaquara.

Alvará de licença nº 28.221 de 07/10/64 fls. 46 de Processo 6.579/64.


Alvará de licença nº 28.222 de 07/10/64 fls. 47 de Processo 6.579/64.

Planta AU-102734-82 - Processo nº 10-086.574-79*44.

Proprietário: Cia. Anchieta de terrenos e construções - CANTEC.



Prefeitura do Município de São Paulo
Secretaria da Habitação e Desenvolvimento Urbano - SEHAB
Superintendência da Habitação Popular - HABI



PIRAPORINHA I / PARQUE FIGUEIRA GRANDE

Croquis de PATR

LOCAL: PARQUE EUROPA
DISTRITO: SANTO AMARO

TITULO

Arruamento nº 4449 aprovado pelo proc. 9.098/61 - alvará 20849 de 14.03.62 e modificado pelo proc. 1.749/65 - alvará 29.482 de 20.04.65 - Planta 745, Propriedade de Reimar Von Schaaffausen y Inscrito sob nº 436 Livro 8-L pagina: 176 em 14.01.65 de acordo com o Decreto-Lei 58/37 no 11º Cartório de Registro de Imóveis Proc. 21.004.299-81 * 61.

PIRAPORINHA I / PQ. FIGUEIRA GRANDE

DSO COMUM

LOCAL:- Estrada M'Boy Mirim ou Estrada da Baroneza -
Rua G - Rua I - Rua P - Rua O - Rua R -
Rua L - Rua D - Rua B.
DISTRITO:- Santo Amaro
SETOR:- 94

10 quãba

Antiq ceoqui 572c

16 D

332

100 - 21

EL - 21

FRE - 21

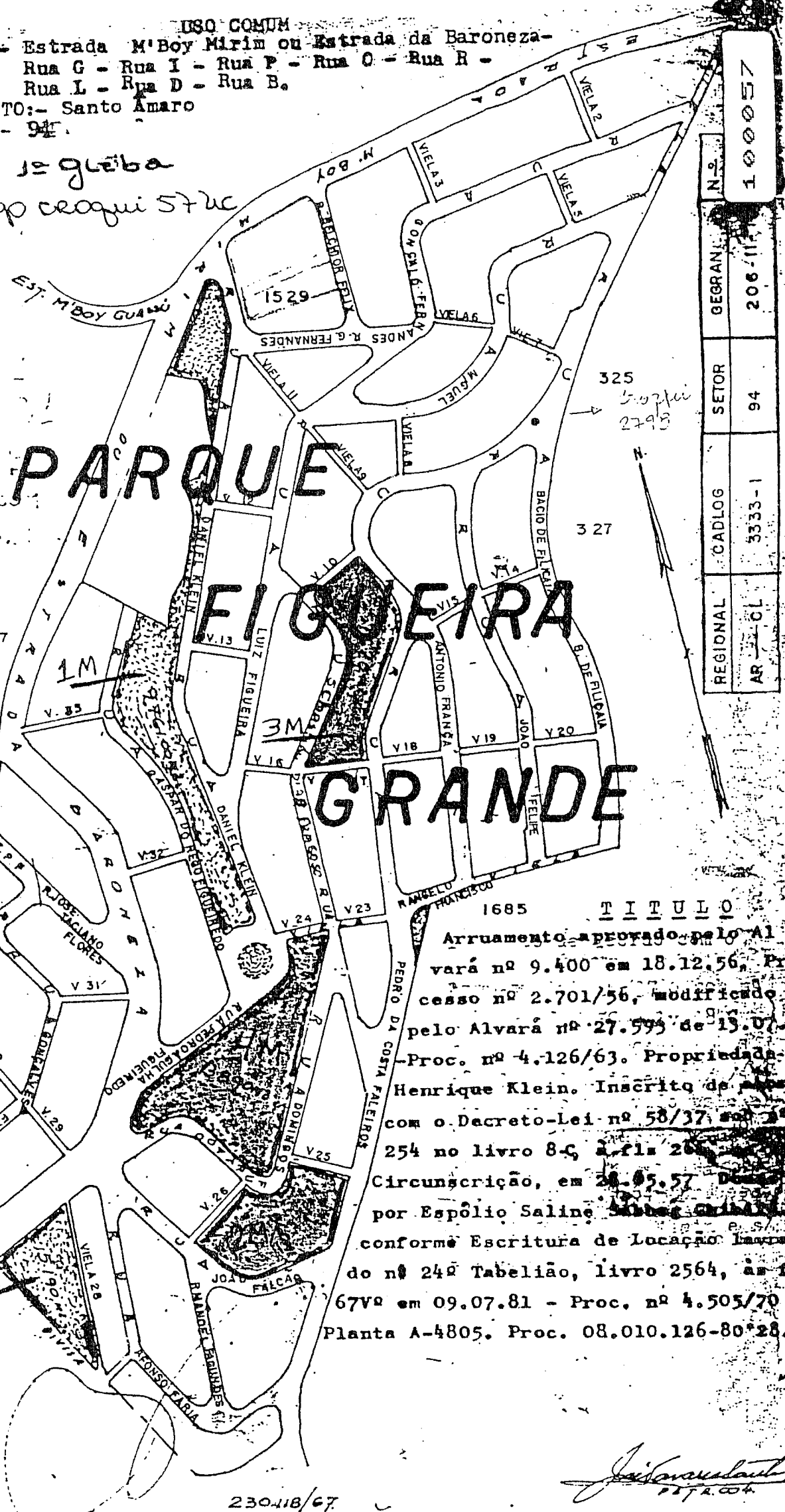
1427

510/165

1M

3M

5M



REGIONAL	CADLOG	SETOR	CEGRANL N.º
AR - CL	3333-1	94	206/11
			100057

1685 TITULO
 Arruamento aprovado pelo Alvará nº 9.400 em 18.12.56, Processo nº 2.701/56, modificado pelo Alvará nº 27.595 de 19.07.56 - Proc. nº 4.126/63. Propriedade de Henrique Klein. Inscrito de acordo com o Decreto-Lei nº 58/37, art. 2º, § 2º, no livro 8-C, fls. 205 e 206, Circunscrição, em 28.05.57, Decretado por Espólio Saline, conforme Escritura de Locação lavrada no 24º Tabelião, livro 2564, anexo 67º em 09.07.81 - Proc. nº 4.505/70 Planta A-4805. Proc. 08.010.126-80*28.

João Constantino
 P. T. R. CO. L.

230.118/67

PIRAPORINHA I / PQ. FIGUEIRA GRANDE



Prefeitura do Município de São Paulo
Secretaria da Habitação e Desenvolvimento Urbano - SEHAB
Superintendência da Habitação Popular - HABI



PONTO SEGURO II

Croquis de PATR



Prefeitura do Município de São Paulo
Secretaria da Habitação e Desenvolvimento Urbano - SEHAB
Superintendência da Habitação Popular - HABI

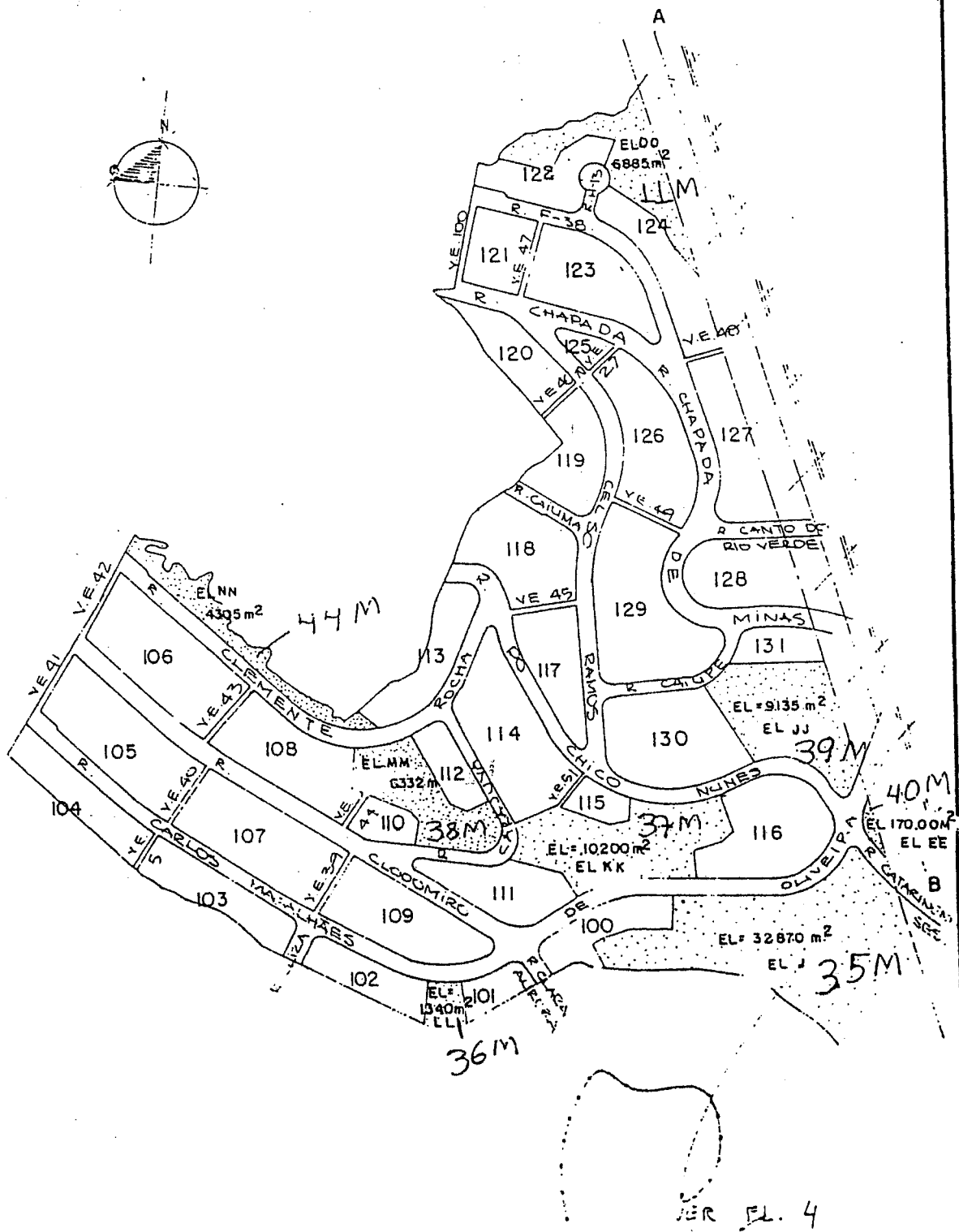


PULLMAN / VILA ANDRADE

Croquis de PATR

Regional				Nº
AR 8T				101666

Título *ARRUAAMENTO* 141 - 57 1ª folha
 Arruamento 415 aprovado pelo Alvará 5808 de 23.05.55
 Processo nº 7.031/54 - Planta nº 765-de Samaro 2.201
 Propriedade de Comercio e Representações Ipanema S/AS
 Inscrito sob nº 187, fls. 221 livro 8 que em 03.01.56
 11ª Circunscrição de Imóveis
 E.L. "EE" - alvara 42.852 de 13.06.72 proc. 14151/70
 Planta nº 993



Título

Arruamento nº 415 aprovado pelo Alvará 5808 de 23.05.55

1666 UC

Processo nº 7031/54 - Planta 765 de Samaro 2.201

2ª folha

Propriedade de Comercio e Representações Ipanema S/A

Inscrito sob nº 187, fls. 221 livro 8 que em 03.01.56

11ª Circunscrição Imoveis

E.L. "GG" Alvará 42.852 de 13.06.72 proc. 14.151/70 planta 994

E.L. "FF"

E.L. "CC" Alvará 42.458 de 23.03.72 proc. 1905/71 planta 988

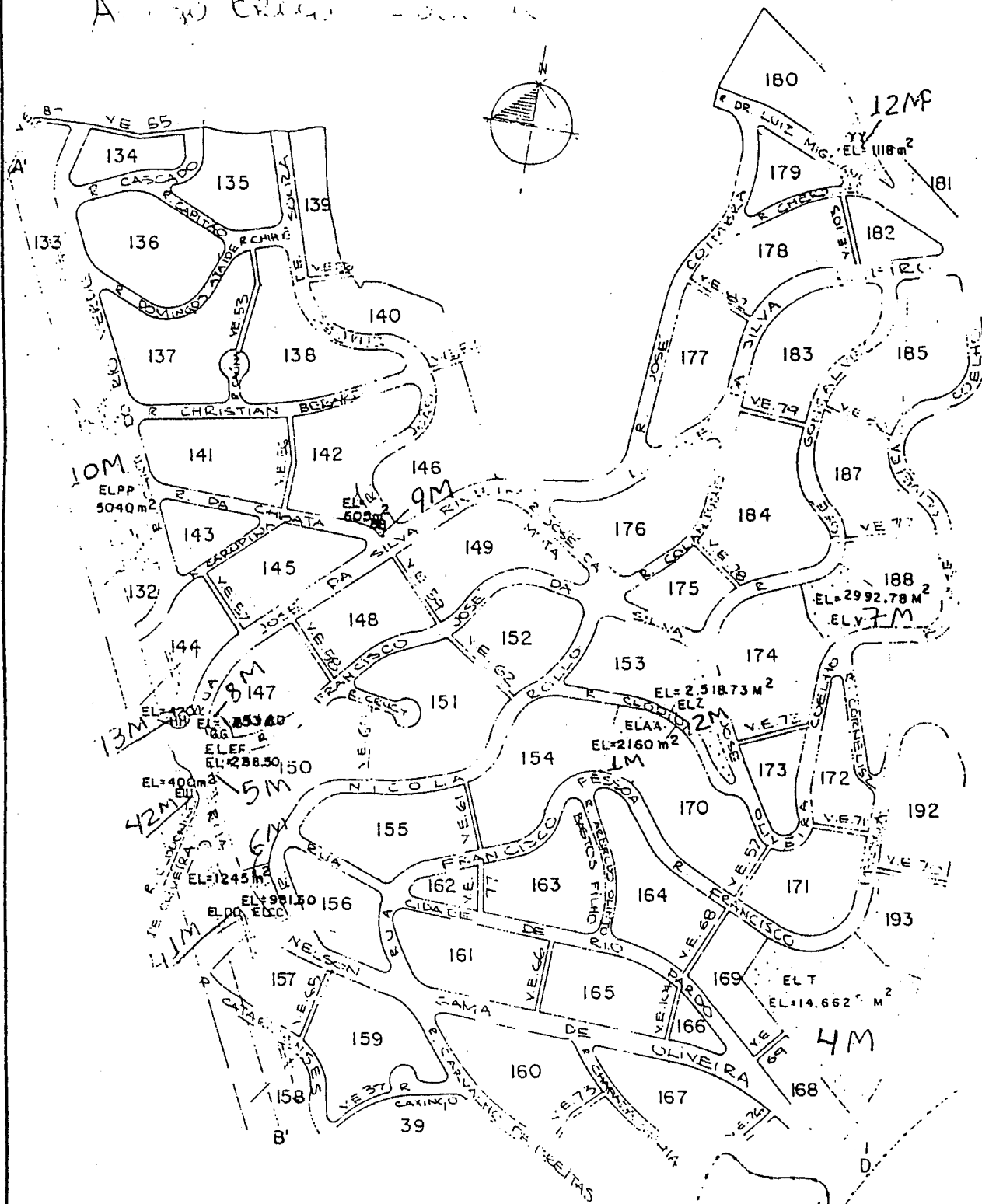
E.L. "T" Alvará 42.458 de 23.03.72 proc. 1905/71 planta 990

E.L. "V" Alvará 43.027 de 13.07.72 proc. 16200/70 planta 998

E.L. "Z" Alvará 42.458 de 23.03.72 proc. 1905/71 planta 989

E.L. "AA"

A. 30 CRUZEIRO - S. ROQUE VELHO

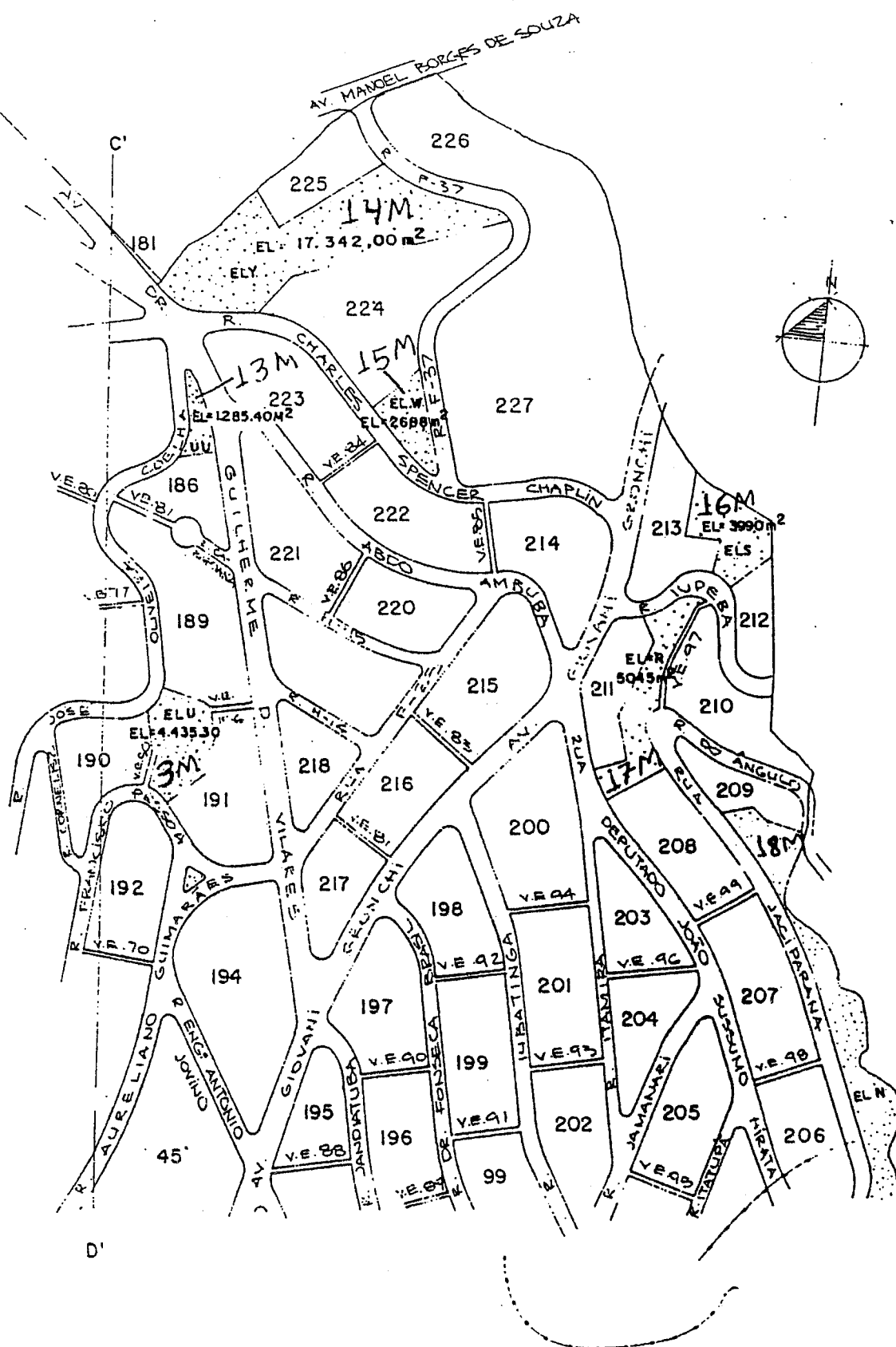


Título

Arruamento nº 415 aprovado pelo Alvará 5808 de 23.05.55
Processo nº 7031/54 - Planta nº 765 de Samaro 2.201
Propriedade de Comercio e Representações Ipanema S/A
Inscrito sob nº 187, fls. 221 livro 8 que em 03.01.56
11ª Circunscrição de Imóveis

UC
3ª folha

E.L. "U" Alvará 42.852 13.06.72 proc. 14.151/70 planta 996
E.L. "UU"



PROCESSO 40-001.070-84 * 08

VILA ANDRADE

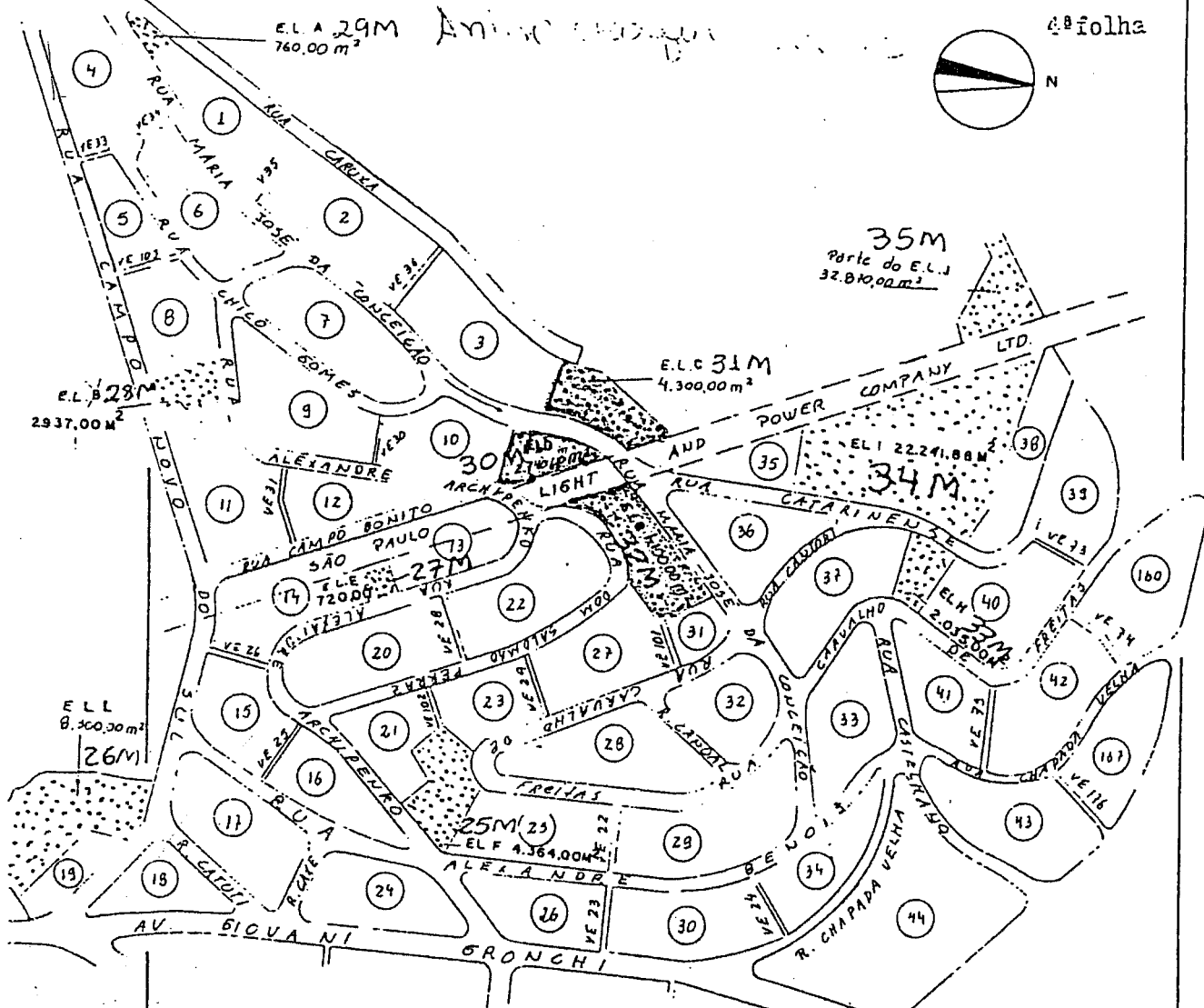
LUIZ GONZAGA

2609.84

PULMAN / V. ANDRADE / S. ROGUE VELHO

Regio.				Nº
AR CL				1666 UC

4ª folha



Título

Arruamento nº 415 aprovado pelo Alvará 5808 de 23.05.55
 Processo 7031/54 - Planta nº 765 de Samaro 2.201
 Propriedade de Comercio e Representações Ipanema S/A
 Inscrito sob nº 187, fls. 221 livro 8 que em 03.01.56
 11ª Circunscrição de Imoveis.

E.L. "I" Alvará 42.852 de 13.06.72 proc. 14.151/70 planta 993

E.L. "II" Alvará 40.476 de 01.09.70 proc. 6143/70 planta 999

PROCESSO 40-005.488-84" 95

CATALAN

07/08/85

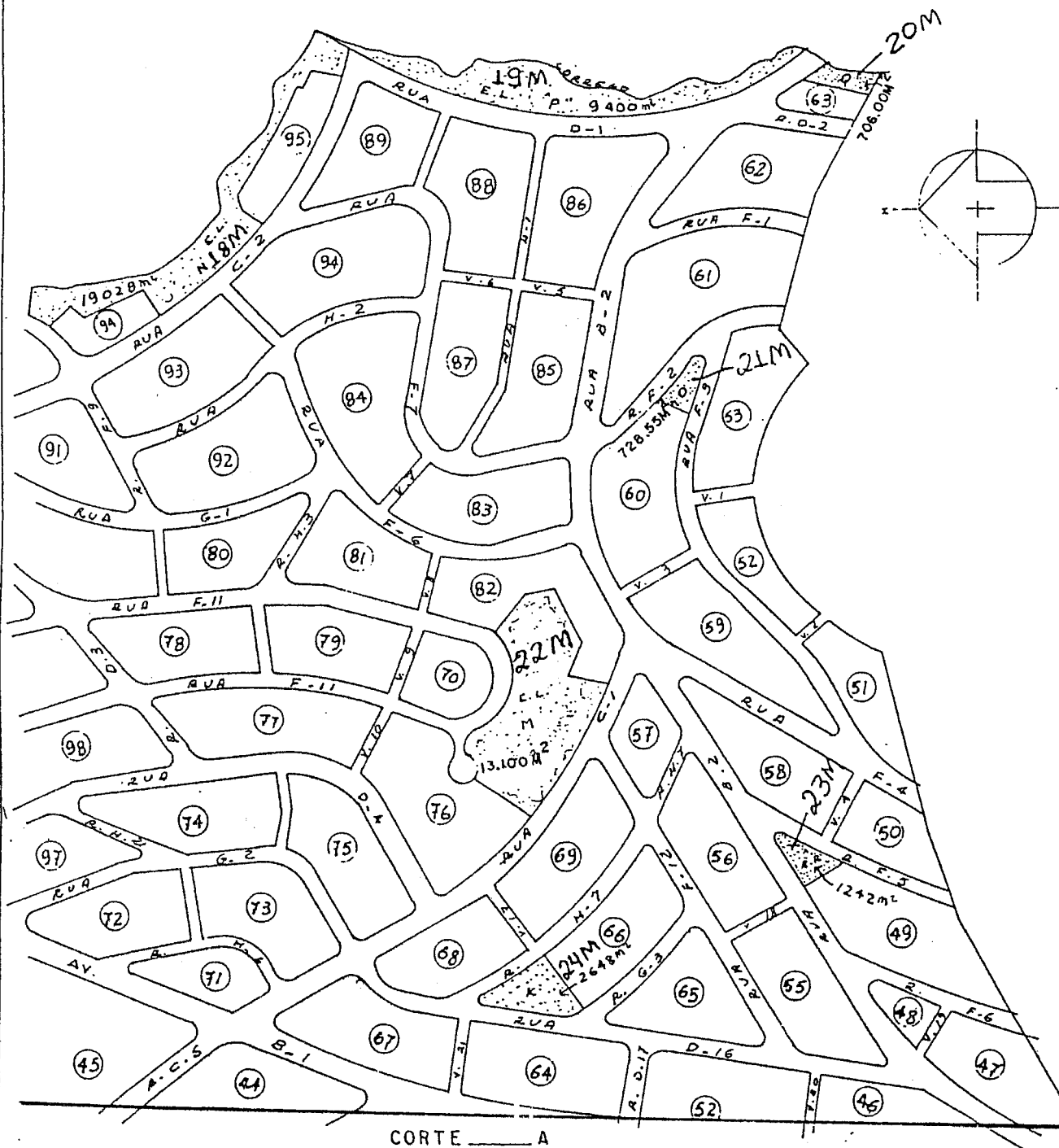
PULLMAN/V. ANDRADE /S. ROQUE VELHO

LOCAL: VILA ANDRADE

SUBDISTRITO: SANTO MARC

DETOR: 170 (2ª parte)

Antigo eloqui 1666 uc
5ª folha



TÍTULO

Arruamento nº 415 aprovado pelo Alvará 5.303 de 23/05/55.
 PROCE LO nº 7.031/54 - Planta nº 765 de SANTO MARC 2.201
 Propriedade de COMERCIO E REPRESENTAÇÕES IPANEMA S/A.
 Inscrito sob nº 187, fls. 221 livro 8 que em 03.01.56 -

11ª Circunscrição Imoveis



Prefeitura do Município de São Paulo
Secretaria da Habitação e Desenvolvimento Urbano - SEHAB
Superintendência da Habitação Popular



RAFAEL ALVES

Croquis de PATR



Prefeitura do Município de São Paulo
Secretaria da Habitação e Desenvolvimento Urbano - SEHAB
Superintendência da Habitação Popular - HABI



RAPOSO TAVARES

Croquis de PATR



Prefeitura do Município de São Paulo
Secretaria da Habitação e Desenvolvimento Urbano - SEHAB
Superintendência da Habitação Popular



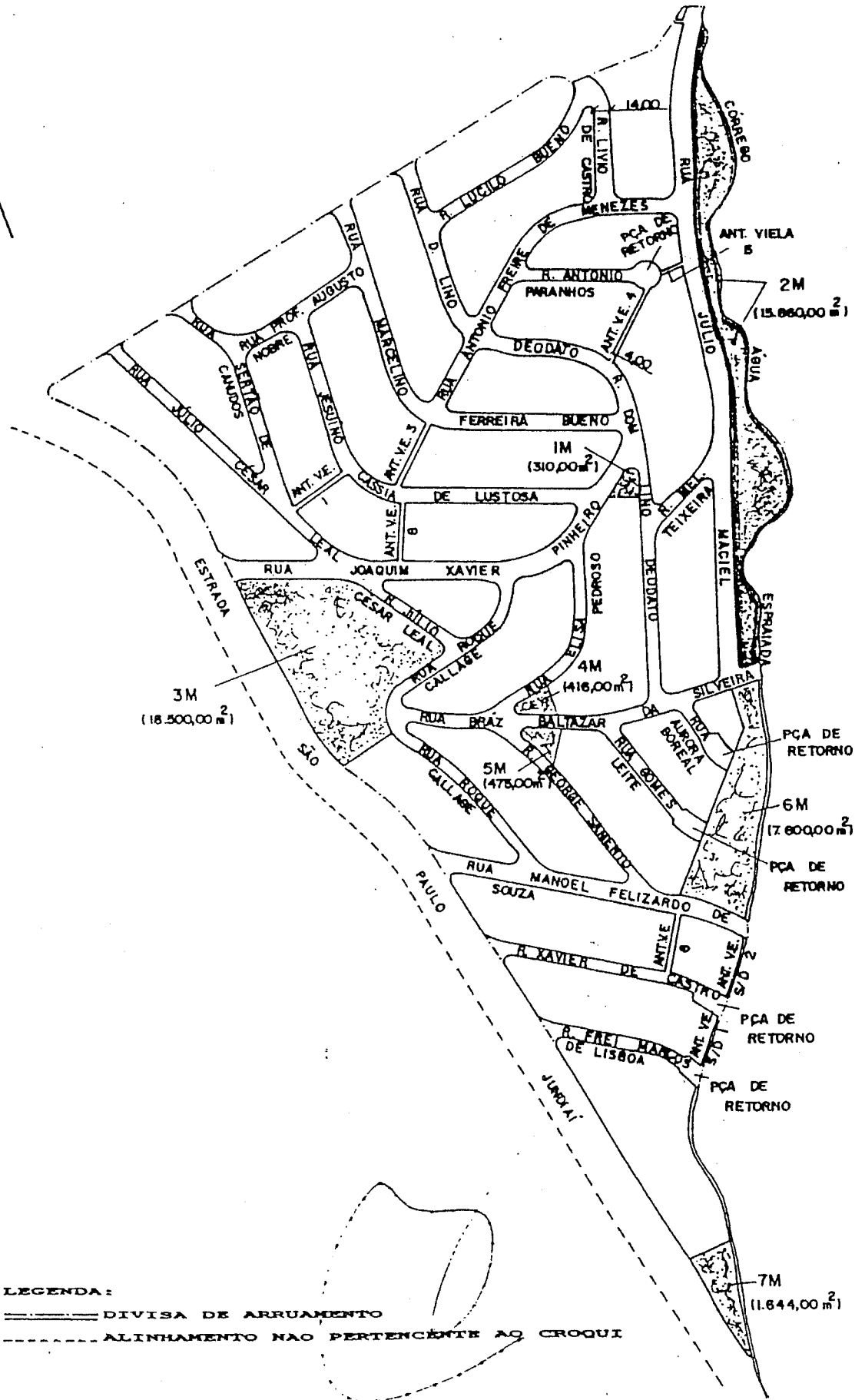
RECANTO DOS HUMILDES

Croquis de PATR

PMSJ-SJ-PGM-DEPARTAMENTO PATRIMONIAL
USO COMUM

S C M	M O C		MAPOGRAF		C R O Q U I		FLS.
	Pag.	Coord.	Pag.	Coord.	Cod.	Número	
2442-4	Pag.	Coord.	Pag.	Coord.	Cod.	Número	01/02
	3C	B-6	383	U-22	1	00639	

N.M.



USO COMUM

S C M	M O C		MAPOGRAF		C R O Q U I		FLS.
	Pag.	Coord.	Pag.	Coord.	Cod.	Número.	
2442-44	3-C	B-6	383	U-22	1	00639	02/02

T Í T U L O

Loteamento aprovado, denominado " Vila Perus " - Gleba "A"
 Alvará de licença 2809, série 23, expedido em 29/01/71
 Proc. 109.920/69
 Modificado através do alvará 2972, série 23, expedido em
 21/08/73
 Proc. 186.711/72
 Prop. Sylvio de Campos Francisco e outros
 Planta AU/01/0359/80
 Inscrito de acordo com o Decreto - Lei no 58/37, sob nº
 314, livro 8-J, fls. 51, no 8º CRI
 Proc. 10-30.921-79*01

PATR. M/001

09/04/96

DISKU04

ORIGINAL MONOCROMÁTICO

RECEBIDO



Prefeitura do Município de São Paulo
 Secretaria da Habitação e Desenvolvimento Urbano - SEHAB
 Superintendência da Habitação Popular - HABI



SANTO ESTEVÃO

Croquis de PATR



Prefeitura do Município de São Paulo
Secretaria da Habitação e Desenvolvimento Urbano - SEHAB
Superintendência da Habitação Popular - HABI

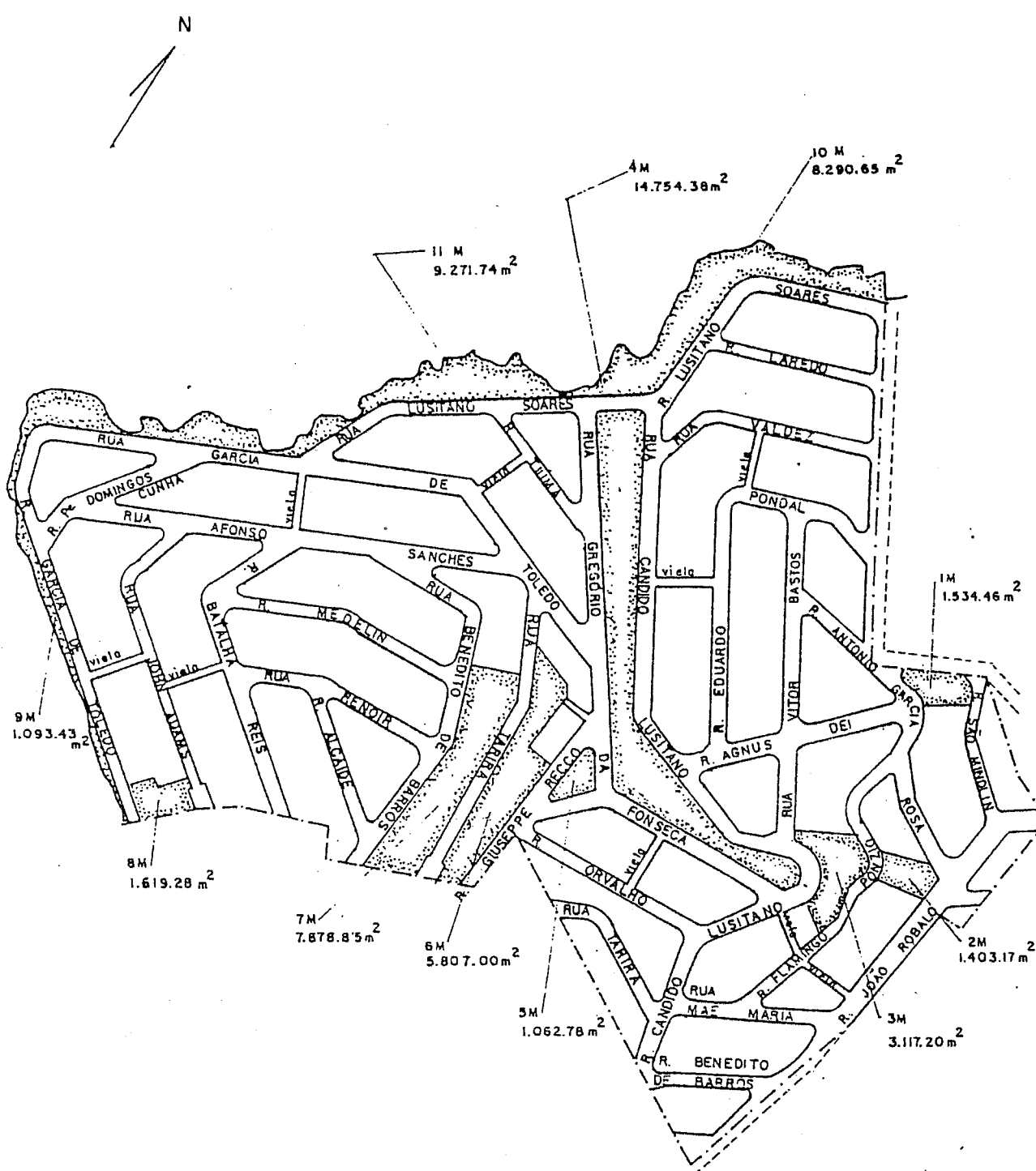


SÃO BENTO VELHO

Croquis de PATR

**PMSP - SJ - PGM - DEPARTAMENTO PATRIMONIAL
USO COMUM**

SCM	MOC		MAPOGRAF		CROQUI		FLS.	
	Pag.	Coord.	Pag.	Coord.	Cod.	Número		
2344/1	16	B	B	6	282	P 28	I 01068	01/02



LEGENDA :
 = DIVISA DE ARRUAMENTO
 - - - - - ALINHAMENTO NAO PERTENCENTE AO CROQUI

PMSP-SJ-PGM-DEPARTAMENTO PATRIMONIAL
USO COMUM

S C M	M O C		MAPOGRAF		C R O Q U I		FLS.
	Pag.	Coord.	Pag.	Coord.	Cod.	Número	
2344-1	16-B	B-6	282	P-28	1	01068	02/02

T Í T U L O

Loteamento aprovado, denominado "Jardim São Bento"

Alvará de licença nº 005, expedido em 12/08/74

Proc. 13.667/68

Doado conforme escritura de doação lavrada em 10/06/74, livro 1599, fls.57, no 24º Tabelião.

Doador : Katuki Nishimura e S/M Sumie Nishimura

Transcrita sob nº 254.478, livro 3FD, fls.179, em 27/09/74 no 11º CRI.

Planta A-2429/00 de Patr.

PATR. M/001

22/07/96

DISKUC-6

ORIGINAL MONOCROMÁTICO

SÃO BENTO VELHO



Prefeitura do Município de São Paulo
Secretaria da Habitação e Desenvolvimento Urbano - SEHAB
Superintendência da Habitação Popular



SÃO GERALDO / JARDEL FILHO

Croquis de PATR

USO COMUM

S C M	M O C		MAPOGRAF		C R O Q U I		FLS.
	Pag.	Coord.	Pag.	Coord.	Cod.	Número	
3433/4	5-E	B-6	08	S-18	100911		02/02

T Í T U L O


Loteamento aprovado, denominado Jardim Vista Alegre

Alvará 2230, série 15 de 16/07/63

Proc. 118.350/62

Prop. João Batista Rodrigues do Prado

ARR: 1661



PATR. M/001

ORIGINAL MONOCROMÁTICO



Prefeitura do Município de São Paulo
 Secretaria da Habitação e Desenvolvimento Urbano - SEHAB
 Superintendência da Habitação Popular



SÃO JOSÉ / BARROCA

Croquis de PATR

PMSJ-SJ-PGM-DEPARTAMENTO PATRIMONIAL
USO COMUM

S C M	M O C		MAPOGRAF		C R O Q U I		FLS.
	Pag.	Coord.	Pag.	Coord.	Cod.	Número	
4313/1	10-M	D-4	133	C-27	102557		04/04

T Í T U L O

Conjunto Habitacional Padre Manoel da nobrega- Itaquera 1

Aprovado pelo Alvará 4045, série 29, expedido em 20/10/77

Proc. 35.383/77

Modificado pelo alvará 4725, série 032, expedido em 25/08/80


Proc. 05-003.215-80*04

Modificado pelo Alvará 1637, série 034, expedido em 21/10/85

Proc. 05-007.833-85*10

Proc. Cia. Metropolitana de Habitação de São Paulo -COHAB

Arr 2465



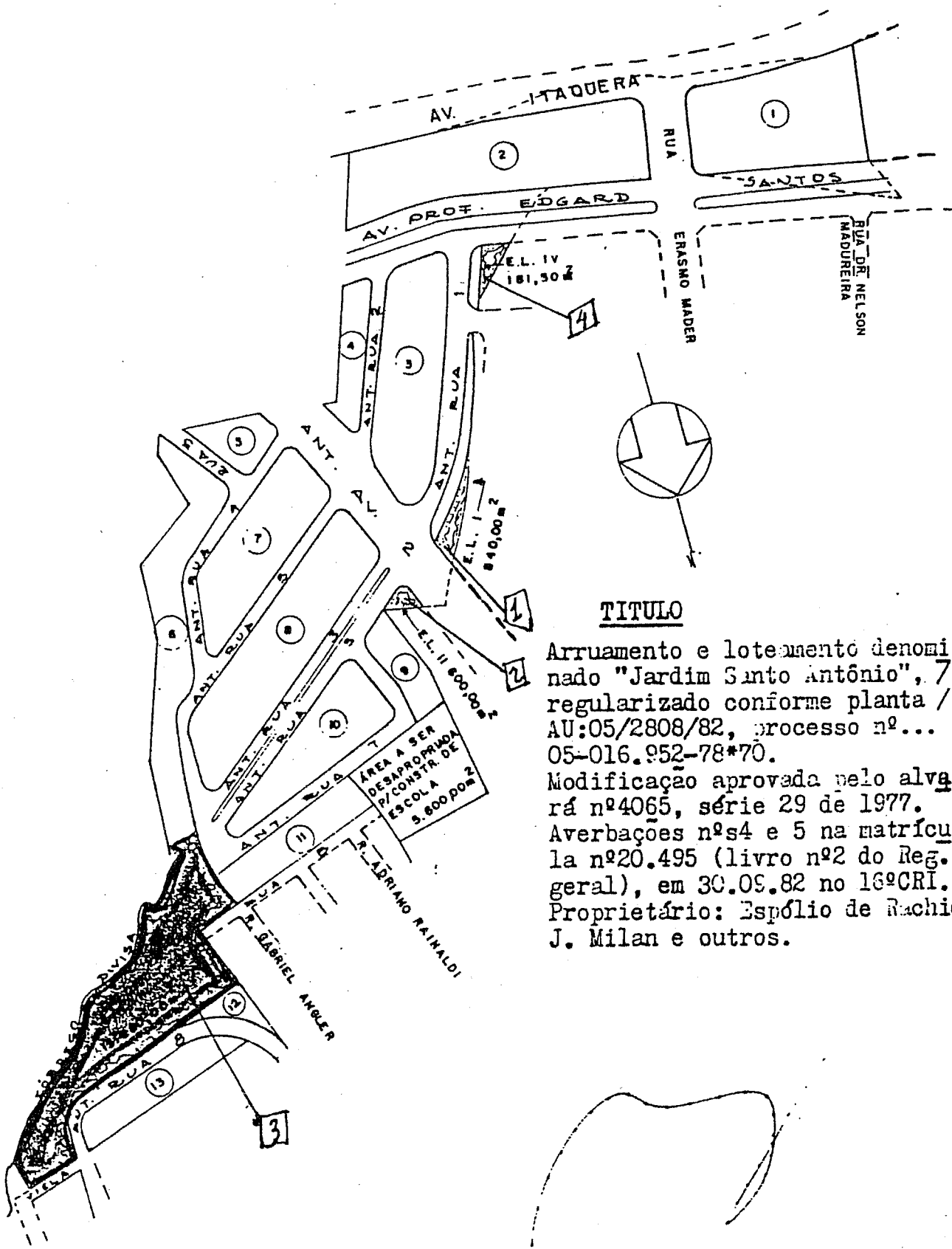
REGIONAL	MOC	SETOR	CEGRAN	Nº
AR-IG	4313-1	143 113	142-11-12	102457

QD. = C 2

LOCAL: Vila Nhocuné - Estrada de Itaquera

SUBDISTRITO: Itaquera

QUADRAS: 14-310-13



TITULO

Arruamento e loteamento denominado "Jardim Santo Antônio", 7 regularizado conforme planta / AU:05/2808/82, processo nº... 05-016.952-78*70. Modificação aprovada pelo alvará nº4065, série 29 de 1977. Averbações nºs4 e 5 na matrícula nº20.495 (livro nº2 do Reg. geral), em 30.09.82 no 16ºCRI. Proprietário: Espólio de Rachid J. Milan e outros.



Prefeitura do Município de São Paulo
Secretaria da Habitação e Desenvolvimento Urbano - SEHAB
Superintendência da Habitação Popular - HABI



SÃO JOSÉ / JARDIM PINHEIROS

Croquis de PATR

LOCAL :- JARDIM PINHEIROS

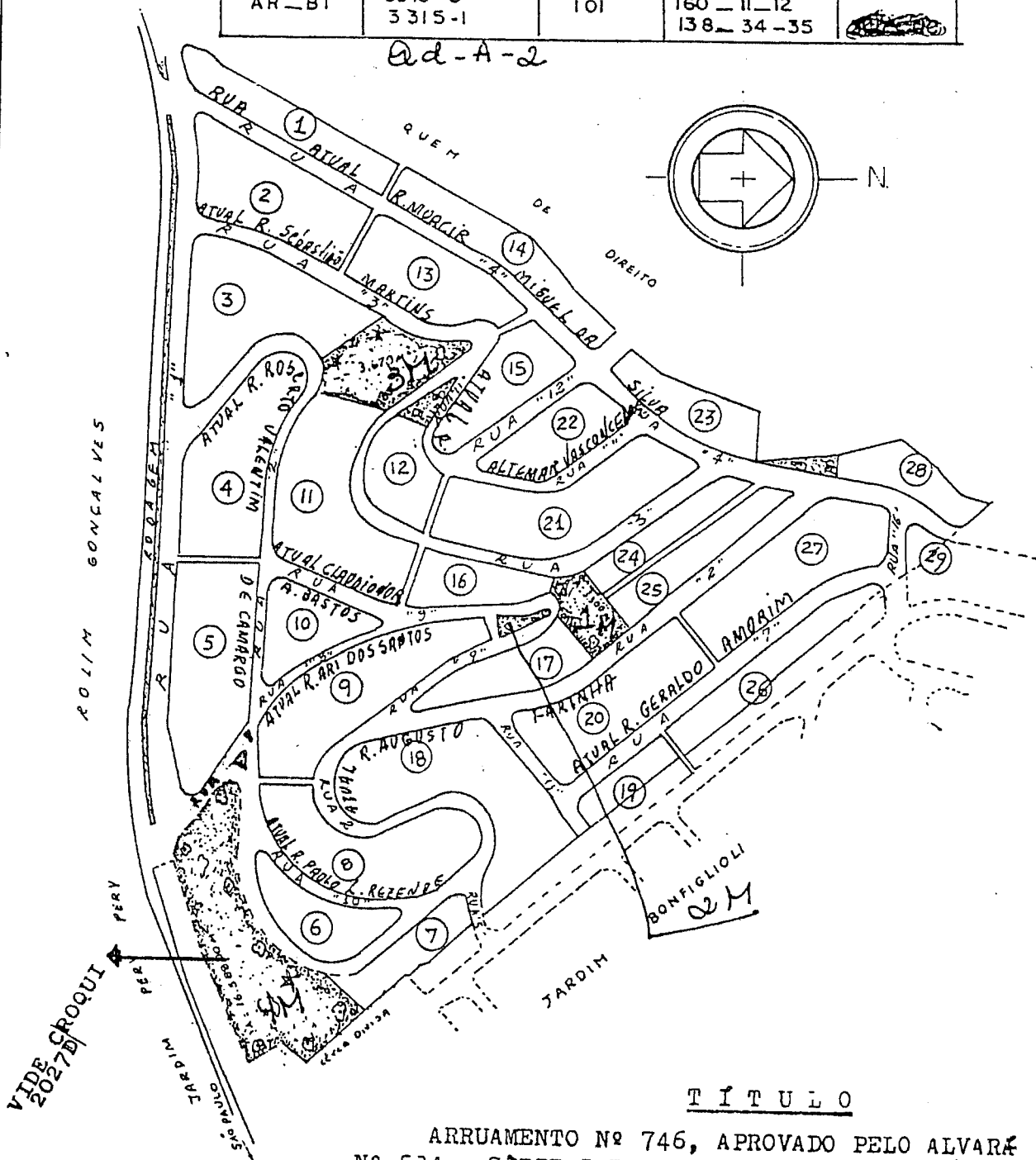
SUBDISTRITO :- BUTANTÃ

SETOR :- 101

Antigo Croqui 347-JC

REGIONAL	CADLOG	SETOR	GEGRAN	Nº
AR-BT	3313-3 3315-1	101	160-11-12 138-34-35	

Ad-A-2



VIDE CROQUI 2027E


TÍTULO

ARRUAMENTO Nº 746, APROVADO PELO ALVARÁ Nº 534, SÉRIE 5 EM 21.9.53, PROCESSO Nº

18.749/53 - PROPRIEDADE DE:-

PLANTA DE URBI nº 11.817.

INSCRITO SOB Nº 53, no 10º CRI.





Prefeitura do Município de São Paulo
Secretaria da Habitação e Desenvolvimento Urbano - SEHAB
Superintendência da Habitação Popular - HABI



SAPÉ

Croquis de PATR

S C M	M O C		MAPOGRAF		C R O Q U I		FLS.
	Pag.	Coord.	Pag.	Coord.	Cod.	Número	
2324-4	11-C	C-6	172	L-08	1	02079	02/02

T Í T U L O


Loteamento aprovado, denominado "Jardim Esmeralda"

Alvará de licença 2961, série 25, expedido em 17/04/73

Proc. 60.551/73 - Etiq. 05-003.930-79*86

Prop. Cia Administradora Territorial Urbana Paulista

ARR: 1993.





Prefeitura do Município de São Paulo
Secretaria da Habitação e Desenvolvimento Urbano - SEHAB
Superintendência da Habitação Popular - HABI



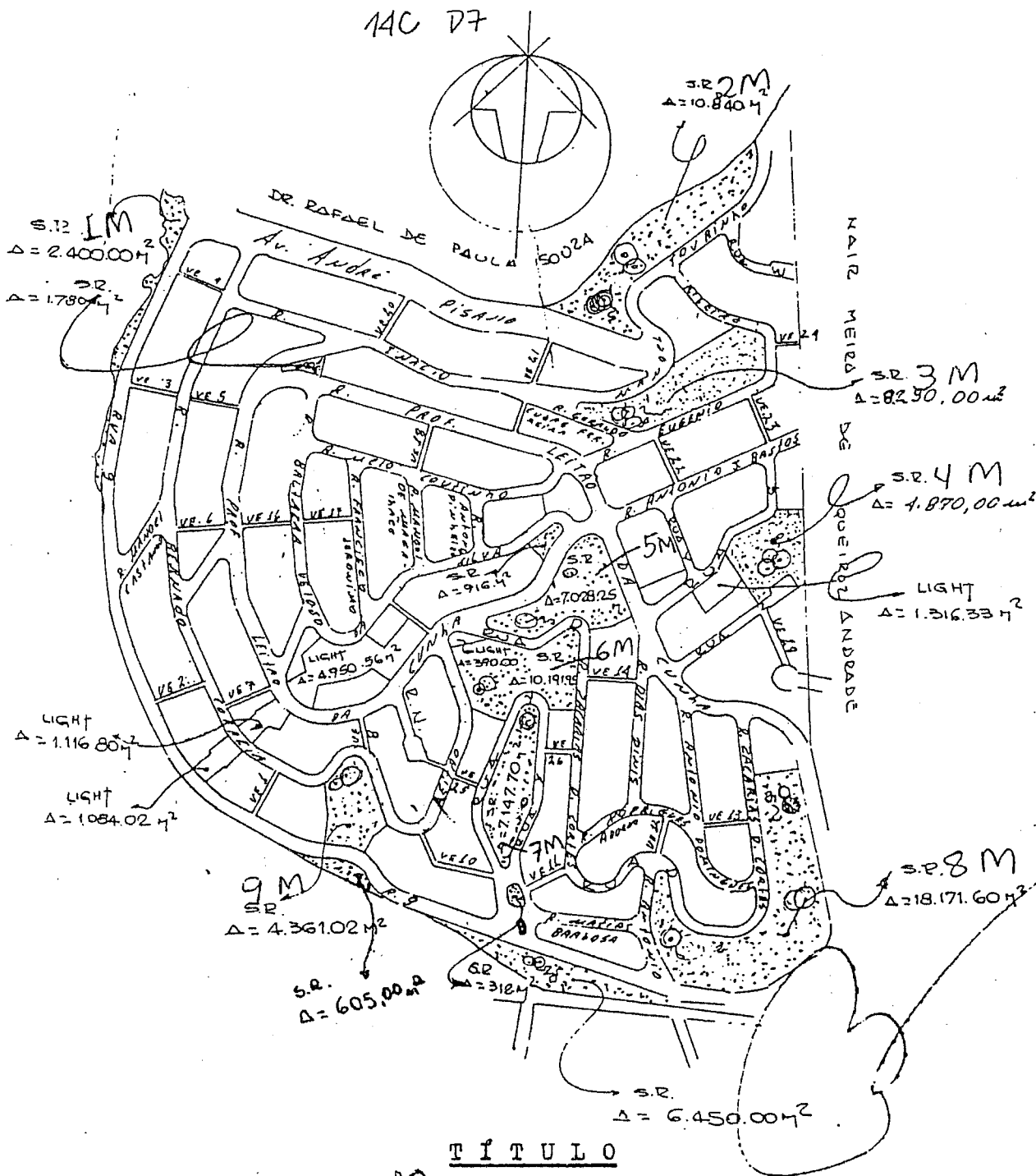
SERRA PELADA

Croquis de PATR

LOCAL: PARQUE REGINA
 BAIRRO: VILA DAS BELEZAS
 SUBDISTRITO: SANTO AMARO
 SETOR: 169

Antigo C. Reg. nº 360 ul

REGIONAL	CADLOG	SETOR	GEGRAN	N.º
AR - CL	2342 - 2	169 -	182 - 23 - 26	101360



TÍTULO

Arruamento nº 839, aprovado pelo Alvará nº 41.637, expedido em 16.9.71 - Processo nº 231.011/70 - Planta de SAMARO nº 727.

Propriedade de DR. JORGE DE ANDRADE. - Oficializado pela "ei 7.180/68".

Modificação de Loteamento nº 438 através do Alvará 4.655 série 32 em 21.07.80. Proc. 30.751/75.

ARR - 4431

SERRA PELADA



Prefeitura do Município de São Paulo
Secretaria da Habitação e Desenvolvimento Urbano - SEHAB
Superintendência da Habitação Popular - HABI

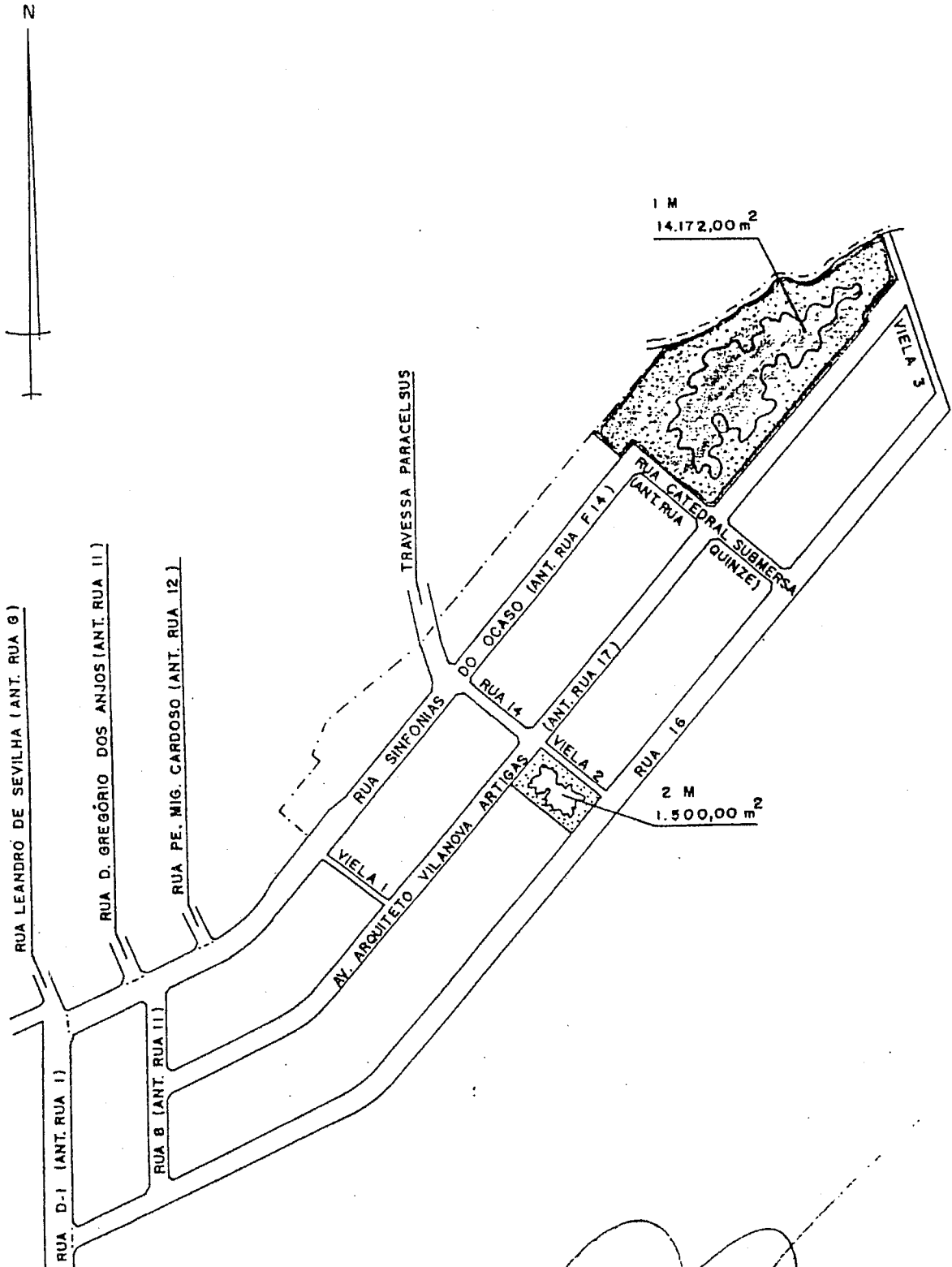


TANQUE

Croquis de PATR

PMSP-SJ-PGM-DEPARTAMENTO PATRIMONIAL
USO COMUM

SCM	MOC		MAPOGRAF		CROQUI		FLS.
	Paq.	Coord.	Paq.	Coord.	Cod.	Número	
3326-2	12 L	B-7	216	D-10	1	04332	01/02



LEGENDA

- ==== DIVISA DE ARRUAMENTO
- ALINHAMENTO NÃO PERTENCENTE AO CROQUI

AU 06 2144 81

Lviz

PATR. M/001

ORIGINAL MONOCROMÁTICO

TANQUE

P MSP-SJ-PGM-DEPARTAMENTO PATRIMONIAL
USO COMUM

S C M	M O C		MAPOGRAF		C R O Q U I		FLS.
	Pag.	Coord.	Pag.	Coord.	Cod.	Número	
3326-2	12-L	B-7	216	D-09	1	04332	02/02

T Í T U L O

Loteamento denominado "Jardim Sapopemba"- Gleba Norte Oeste.

Alvará de regularização 4086, série 30, expedido em 23/01/78

Proc. 08-000.653-80*05

Prop. Humberto Luiz Reis Costa

Escritura de doação lavrada em 09/08/79, fls. 85, livro 1783, no 5º Tabelião da Capital


Planta: A-4748/00

Registrada sob nº 1, na matrícula 35.187, em 22/10/79, 6º CRI

Planta: AU/06/2144/81

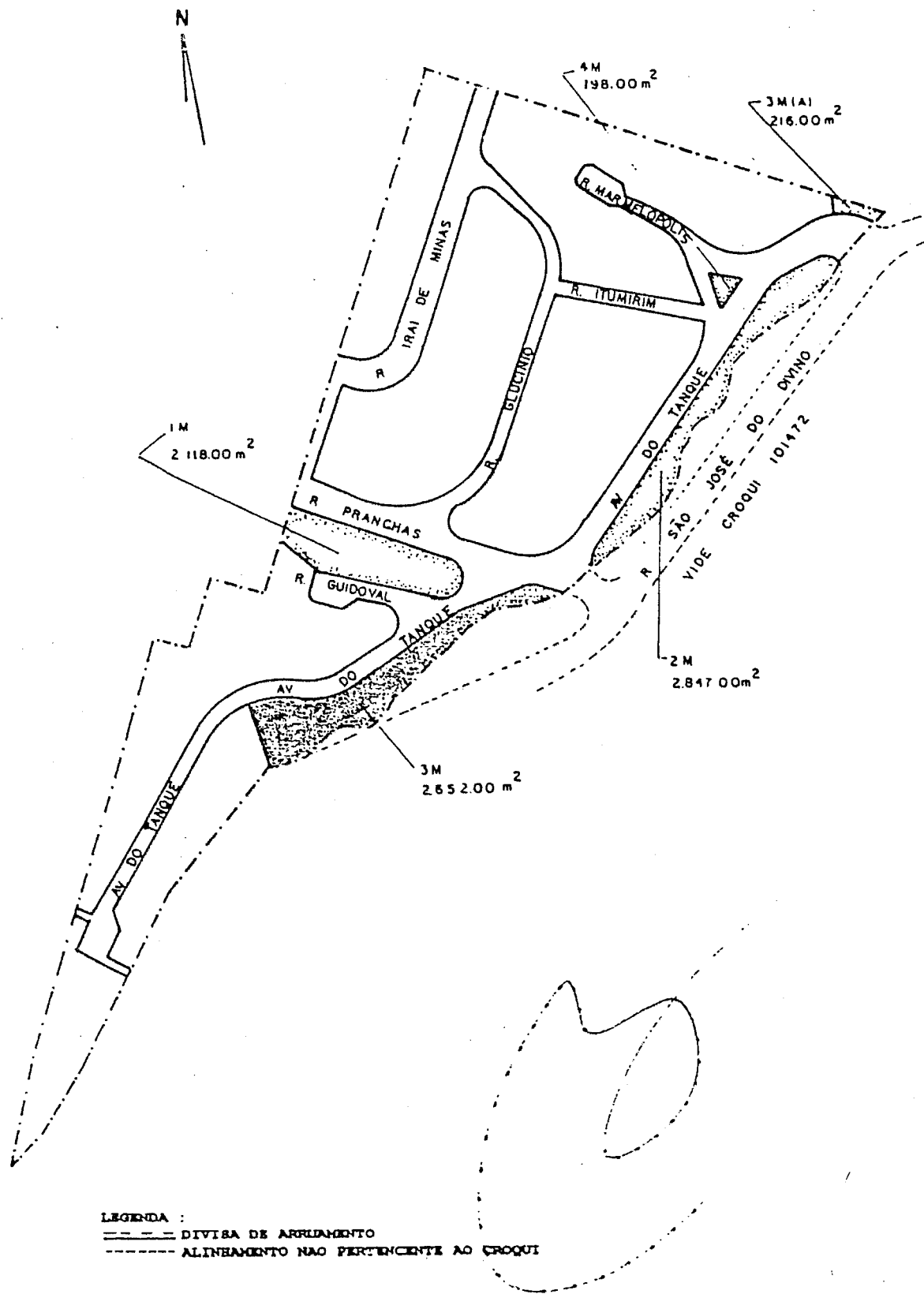
Averbada sob nº 02, em 27/10/81, na matrícula 35.187 do 6º CRI.

(Obs: Foi elaborada a planta AU/24/1856/88 para substituir a anteriormente averbada, mas ainda em fase de análise técnica).



**PMSP - SJ - PGM - DEPARTAMENTO PATRIMONIAL
USO COMUM**

SCM	MOC		MAPOGRAF		CROQUI		FLS.
	Pag.	Coord.	Pag.	Coord.	Cod.	Número	
4315/1	12 M	C I	216	L 3	I	0114	01/02



LEGENDA :
 --- DIVISA DE ARRUIAMENTO
 - - - - - ALINHAMENTO NAO PERTENCENTE AO CROQUI

TANQUE

S C M	M O C		MAPOGRAF		C R O Q U I		FLS.
	Pag.	Coord.	Pag.	Coord.	Cod.	Número	
4315-1	12-M	C-1	216	L-3	1	01114	02/02

T Í T U L O

Loteamento aprovado, denominado "Jardim Gabriel ou Itapolis"

Alvará 1140, série 8, expedido em 14/05/56


Proc. 79.333/55 (aprovação)

Proc. 05-024.677-78*13

Prop. Gabriel José Luis e outro

Planta AU/06/5104/82

Arr. 1124.



PATR. M/001

15/08/96

DISKUC-6

ORIGINAL MONOCROMÁTICO

TANQUE



Prefeitura do Município de São Paulo
Secretaria da Habitação e Desenvolvimento Urbano - SEHAB
Superintendência da Habitação Popular



TEÓLOGO JOHN WESLEY

Croquis de PATR

PMSJ - SJ - PGM - DEPARTAMENTO PATRIMONIAL
USO COMUM

S C M	M O C		MAPOGRAF		CROQUI		FLS.
	Pag.	Coord.	Pag.	Coord.	Cod.	Número	
4435-3	7-M	D-5	77	J-09	1	00019	03 / 04

Antigo Croqui:

TÍTULO

Fl. 101

Loteamento aprovado, denominado "Jardim Matarazzo"

Alvará de licença 68, série 2, expedido em 12/01/50

Proc 43 729/44

Modificado através do alvará 587, série 6, expedido em 12/01/54

Proc 23 102/53

Prop S/A - Indústrias Reunidas Francisco Matarazzo

Arr 573

Fl. 102

Placa de Retorno e Rua Existente atual Tiritana

Doado conforme escritura de doação lavrada em 08/01/74, livro 692, fls. 22, no 20º Tabelião

Processos nºs 68.135/74 e 561.102/71 atual 1979-0.025.836-1

Otorgante Doador: Rafaelli S/A Adm. Participação e Imóveis

Transcrita sob nº 132.410, livro 3-CO, fls. 202, em 24/01/74, no 12º CRI.

Regularizada pelo Alvará nº 3176 série 28 em 1976 pelo proc. nº 561.102/71 atual 1979-0.025.836-1

TEOLOGO JOHN WESLEY

PMSP - SJ - PGM - DEPARTAMENTO PATRIMONIAL
USO COMUM

S C M	M O C		MAPOGRAF		CROQUI		F.L.S.
	Pag.	Coord.	Pag.	Coord.	Cod.	Número	
4435-J	7-M	D-5	77	J-09	1	00019	04/04

Antigo Croqui:

TÍTULO

TÍTULO 3

Trata de reversão do referido Espaço Livre 7M com área de 3.000,00 m² do loteamento aprovado para doação à Mitra, tendo em vista a Igreja construída no local.

Através do processo nº 90-003.468-81*26 que foi deferido em 28/02/97

TEÓLOGIO JOHN WESLEY



Prefeitura do Município de São Paulo
Secretaria da Habitação e Desenvolvimento Urbano - SEHAB
Superintendência da Habitação Popular



TIETÊ

Croquis de PATR

LOCAL:- CIDADE SÃO MATHEUS (1ª PARTE)

BAIRRO:- GUAIANAZES

DISTRITO:- GUAIANAZES

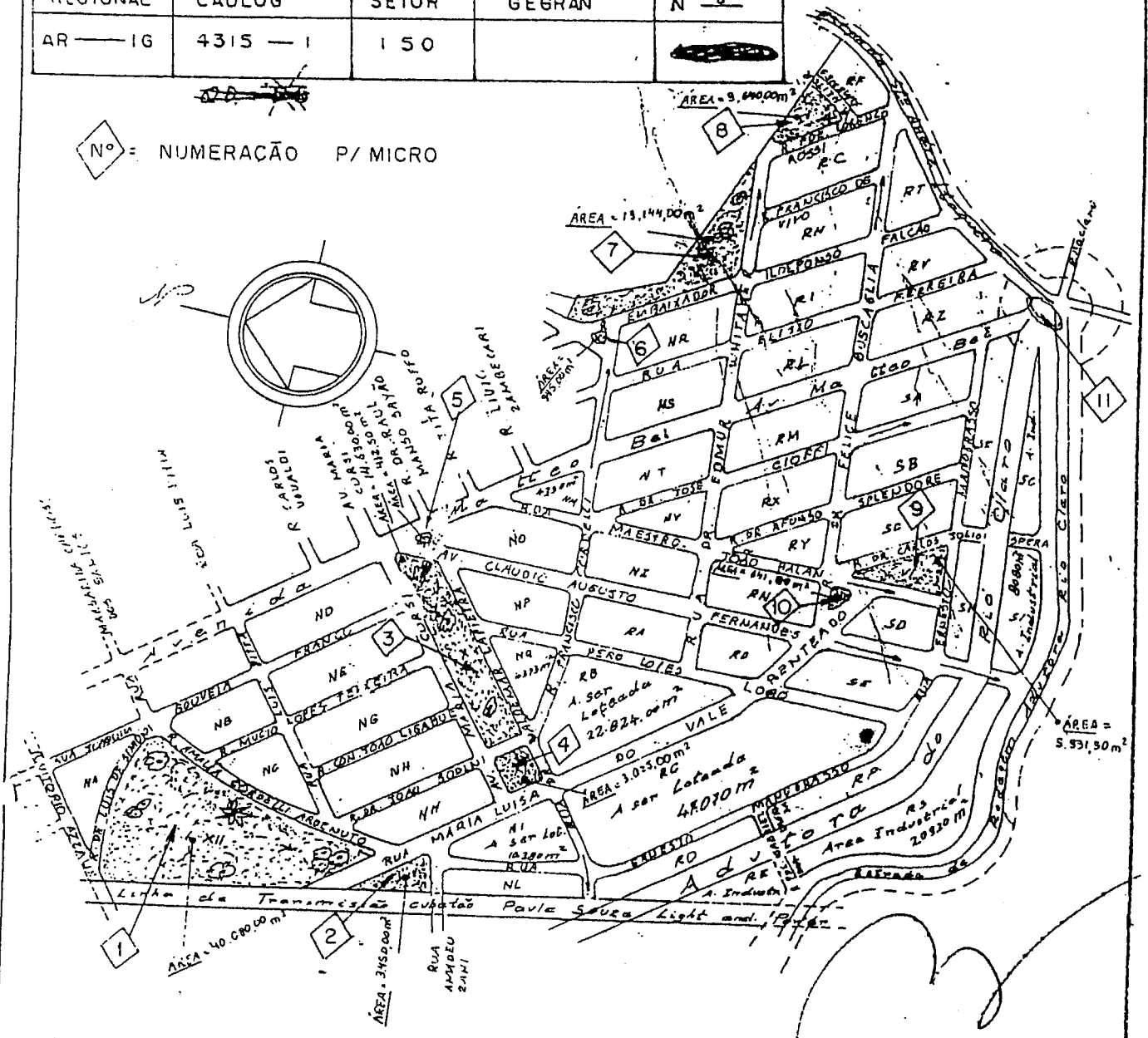
SETOR:- 150

12M
A4

Antigo Cadastro 471-06

REGIONAL	CADLOG	SETOR	GEGRAN	N
AR — IG	4315 — I	150		2

Nº = NUMERAÇÃO P/ MICRO



TÍTULO

Loteamento e Arruamento nº 647 denominado "CIDADE SÃO MATHEUS", aprovado conforme Alvarás nºs. 299, série 3, e 300, série 3, ex pedidos em 24/12/1951, o primeiro através do proc: 142.784/49 e o segundo através do proc: 142.748/49.

Inscrito sob nº 26, nos termos do DL= 58/37, fls. 524, lv. 8-Auxiliar, em 23/04/52, no 9º CRI.

PROPRIETÁRIO: SOCIEDADE CIVIL DE TERRENOS CIDADE SÃO MATHEUS.

TIEE / VITOTOMA

LOCAL:- CIDADE SÃO MATHEUS (2ª PARTE)

BAIRRO:- GUAIANAZES

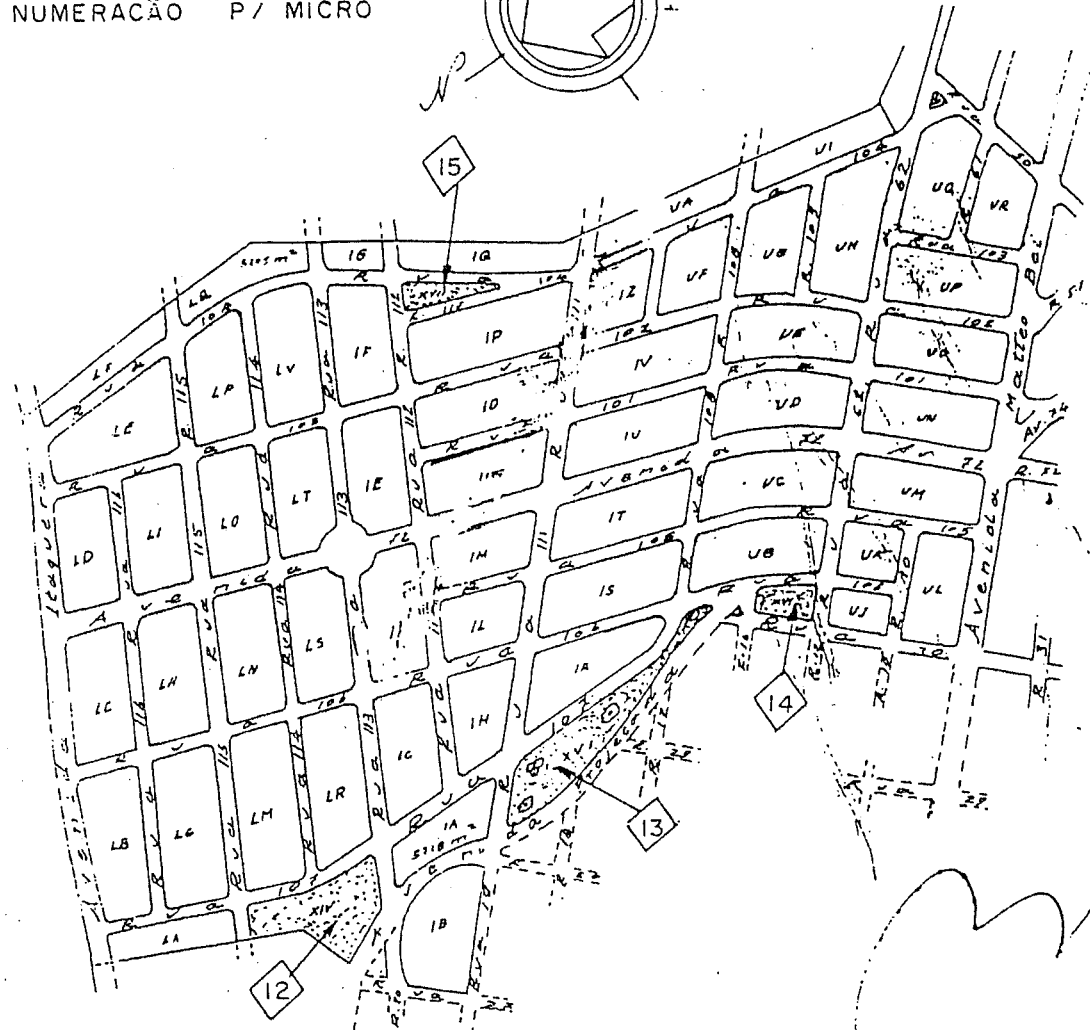
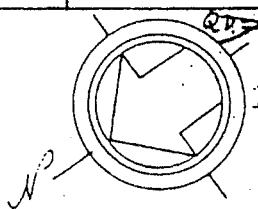
DISTRITO:- GUAIANAZES

Antigo Craqui 471 JC

SETOR:- 150

REGIONAL	CAOLOG	SETOR	GEGRAN	N.º
AR — 1G	4315-1-3	150		150

Nº = NUMERACÃO P/ MICRO



TÍTULO

Loteamento e Arruamento nº 647 denominado "CIDADE SÃO MATHEUS", aprovado conforme Alvarás nºs. 299, série 3, e 300, série 3, em pedidos em 24/12/1951, o primeiro através do processo nº 142.764/49 e o segundo através do processo nº 142.748/49.

Inscrito sob nº 26, nos termos do DL= 58/37, fls. 524, lv. 8-Auxiliar, em 23/04/52, no 9º CRI.

Proprietário: SOCIEDADE CIVIL DE TERRENOS CIDADE SÃO MATHEUS.

TIETÊ / VITOTOMA

LOCAL:- CIDADE SÃO MATHEUS (3ª GLEBA)

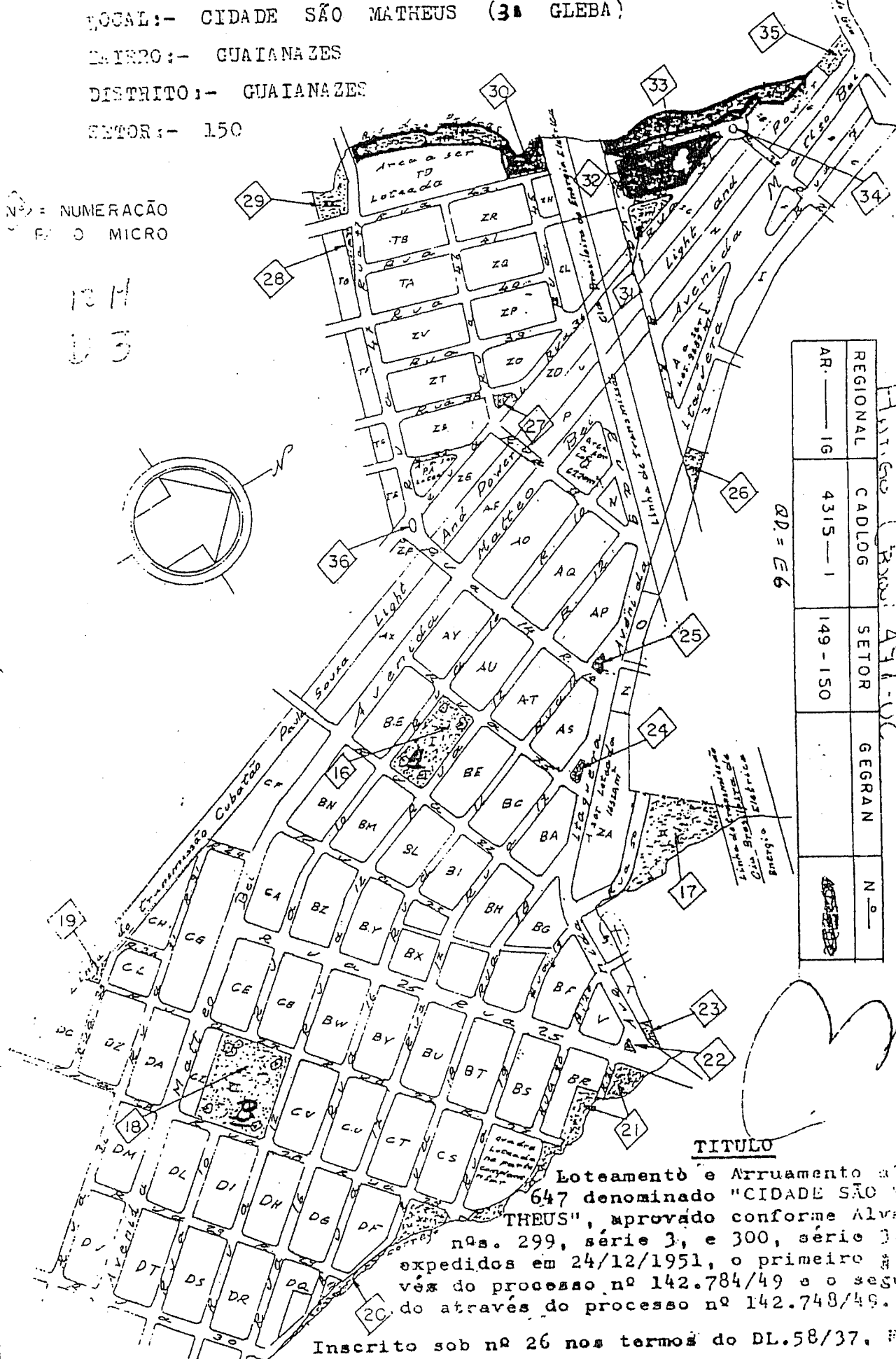
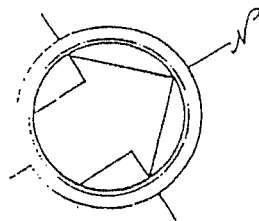
BAIRRO:- GUAIANA ZES

DISTRITO:- GUAIANA ZES

SETOR:- 150

Nº = NUMERAÇÃO
F. O MICRO

134
03



REGIONAL	CADLOG	SETOR	GERGRAN	Nº
AR-16	4315-1	149-150		

QD = E6

TITULO
 Loteamento e Arruamento nº 647 denominado "CIDADE SÃO MATHEUS", aprovado conforme Alvarás nºs. 299, série 3, e 300, série 3, expedidos em 24/12/1951, o primeiro através do processo nº 142.784/49 e o segundo através do processo nº 142.748/49.

Inscrito sob nº 26 nos termos do DL.58/37, Fls. 524, Lv.8-Auxiliar, em 23/04/52, no 9º CRI.
 Proprietário: SOC.CIVIL DE TERRENOS CIDADE SÃO MATHEUS TIEITÉ/VITOTOMA



Prefeitura do Município de São Paulo
Secretaria da Habitação e Desenvolvimento Urbano - SEHAB
Superintendência da Habitação Popular - HABI



TINTAS WANDA I / SÃO JORGE II

Croquis de PATR

LOCAL: JARDIM SÃO JORGE

SUBDISTRITO: BUTANTÃ

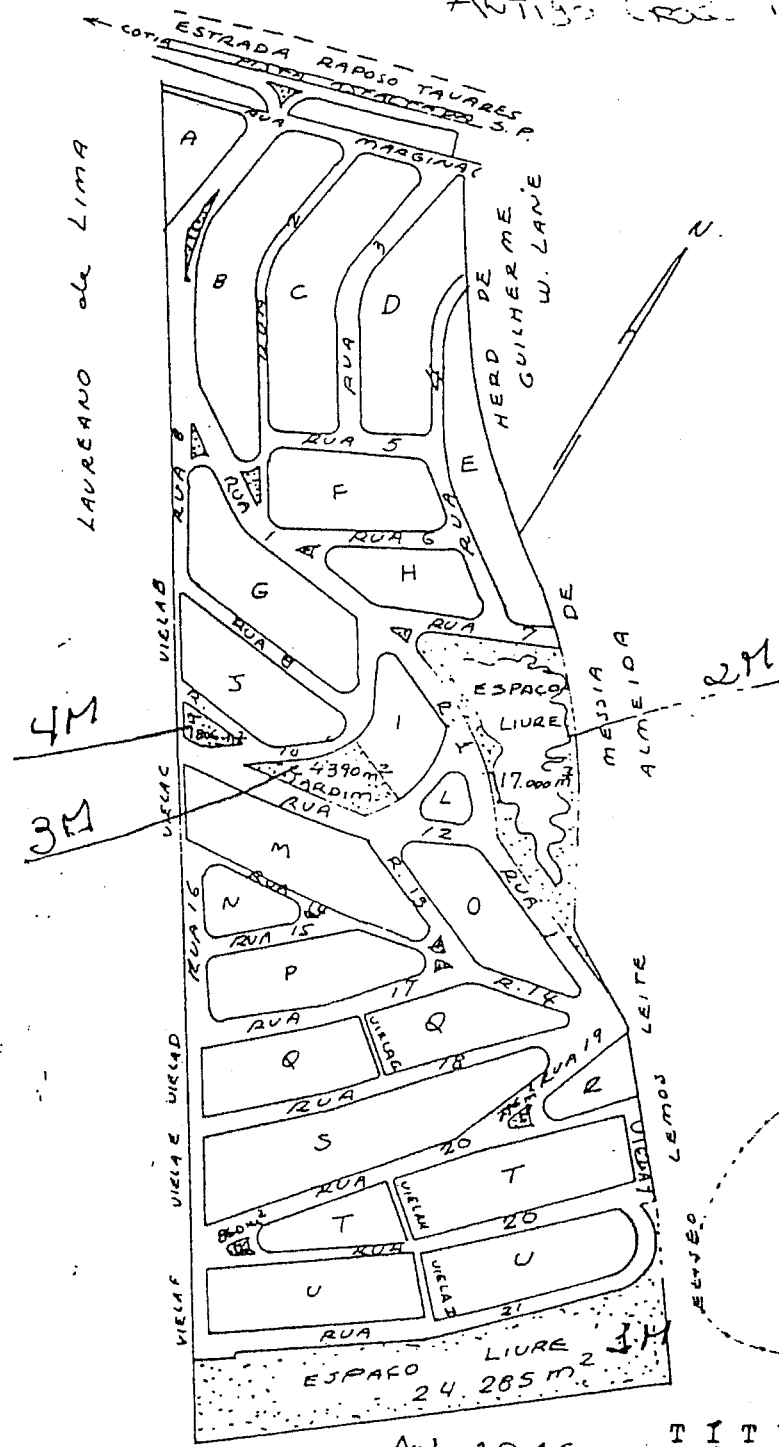
SETOR: 185

REGIONAL	CADLOG	SETOR	GEGRAN	Nº
AR — BT	2326-1	185	101150	

123

Ad-D6

Antigo C. 11.11.11



AV-20d6

TÍTULO

Arruamento nº 1.634, aprovado pelo alvará 2147 série 14 de 30.11.62
 Processo nº 87,541/61 -
 Inscrito de acordo com o decreto-lei nº 54/37, S/nº. 124.
 Proprietários: Plínio de Rezende Kiehl e Jorge Eduardo de Rezende
 Regularizado através da Planta AU-14/2026/81 - Proc. 10-061.896-79-80.

Av. "HR" Lº 8 na inscrição 124 no 10º Cartório RI em 25/02/82
 PROC. Nº 441.908/72 - JARDIM S. JORGE - 18.2.75 *Delina*

TINTAS WANDAI / S. JORGE



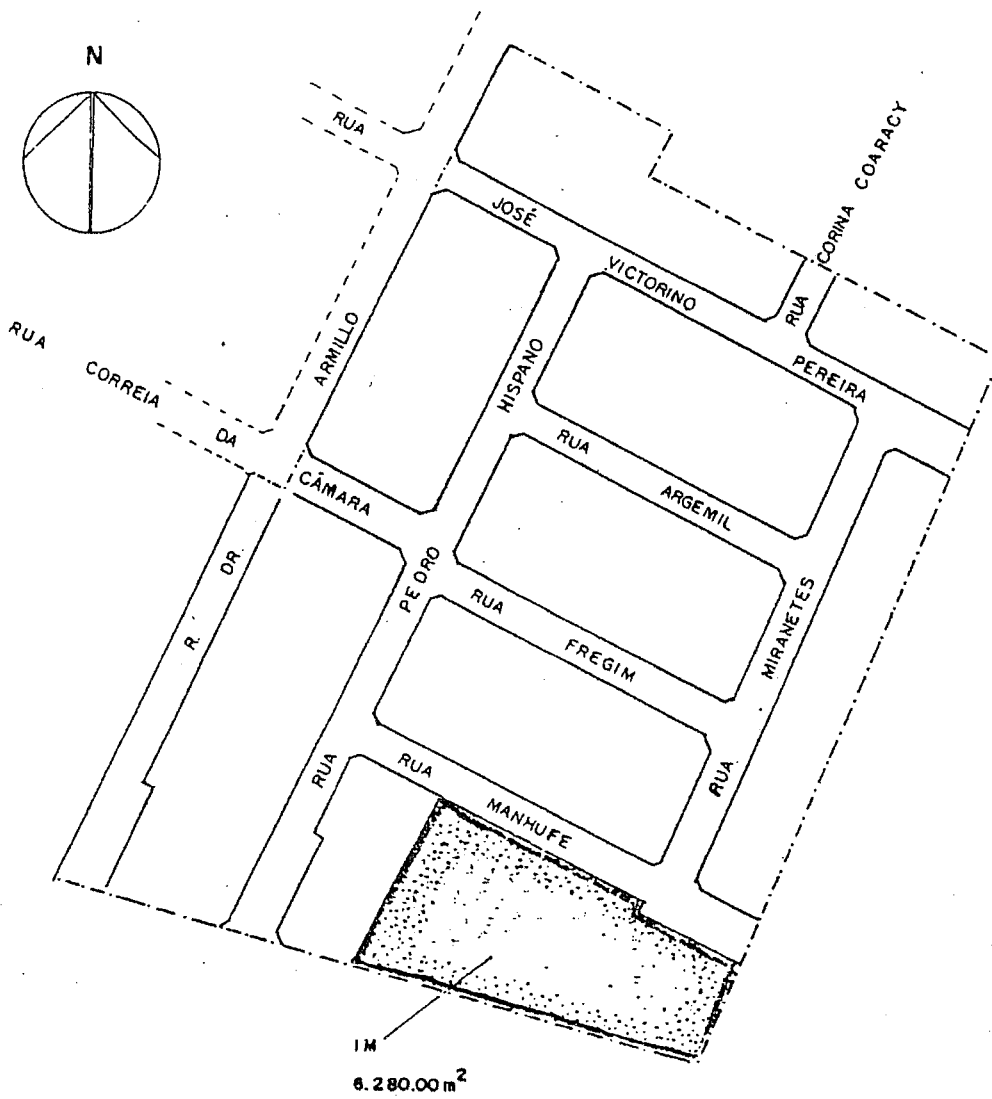
Prefeitura do Município de São Paulo
Secretaria da Habitação e Desenvolvimento Urbano - SEHAB
Superintendência da Habitação Popular - HABI



TOLSTÓI E UNIÃO

Croquis de PATR

S C M	M O C		MAPOGRAF		CROQUI		FLS.
	Pag.	Coord.	Pag.	Coord.	Cod.	Número	
3326/2	12 L	B 3	214	U 10	1	00647	01/02



LEGENDA :
 - - - - - DIVISA DE ARRUEAMENTO
 - - - - - ALINHAMENTO NAO PERTENCENTE AO CROQUI

PROC 08014563/80-84

AU 06/0557/81

CLEONICE 96

PATR. M/001

ORIGINAL MONOCROMATICO

TOLSTOI / JARDIM LUIS MAR

S C M	M O C		MAPOGRAF		CROQUI		FLS.
	Pag.	Coord.	Pag.	Coord.	Cod.	Número	
3326-2	12-L	B-3	214	U-10	1	00647	02/02

Croqui Anterior:

TITULO

Loteamento aprovado, denominado "Jardim Guiomar"

Alvará de licença 2.827, série 23, expedido em 22/03/71

Proc. 131.016/70 (aprovação)


Proc. 08-014.563-80*84

Prop. José Joaquim

ARR: 1958

Planta AU/06/0557/81

Averbado a margem das transcrições 90.283, 90.284 e 13.004, em 11/10/82, no 6º CRI



PATR. M/001

28/04/97

Disk 04 winword

ORIGINAL MONOCROMÁTICO

TOLSTOI / JARDIM GUIOMAR



Prefeitura do Município de São Paulo
Secretaria da Habitação e Desenvolvimento Urbano - SEHAB
Superintendência da Habitação Popular



TRAVESSA ESPERANÇA / ILDELFONSO FALCÃO
Croquis de PATR

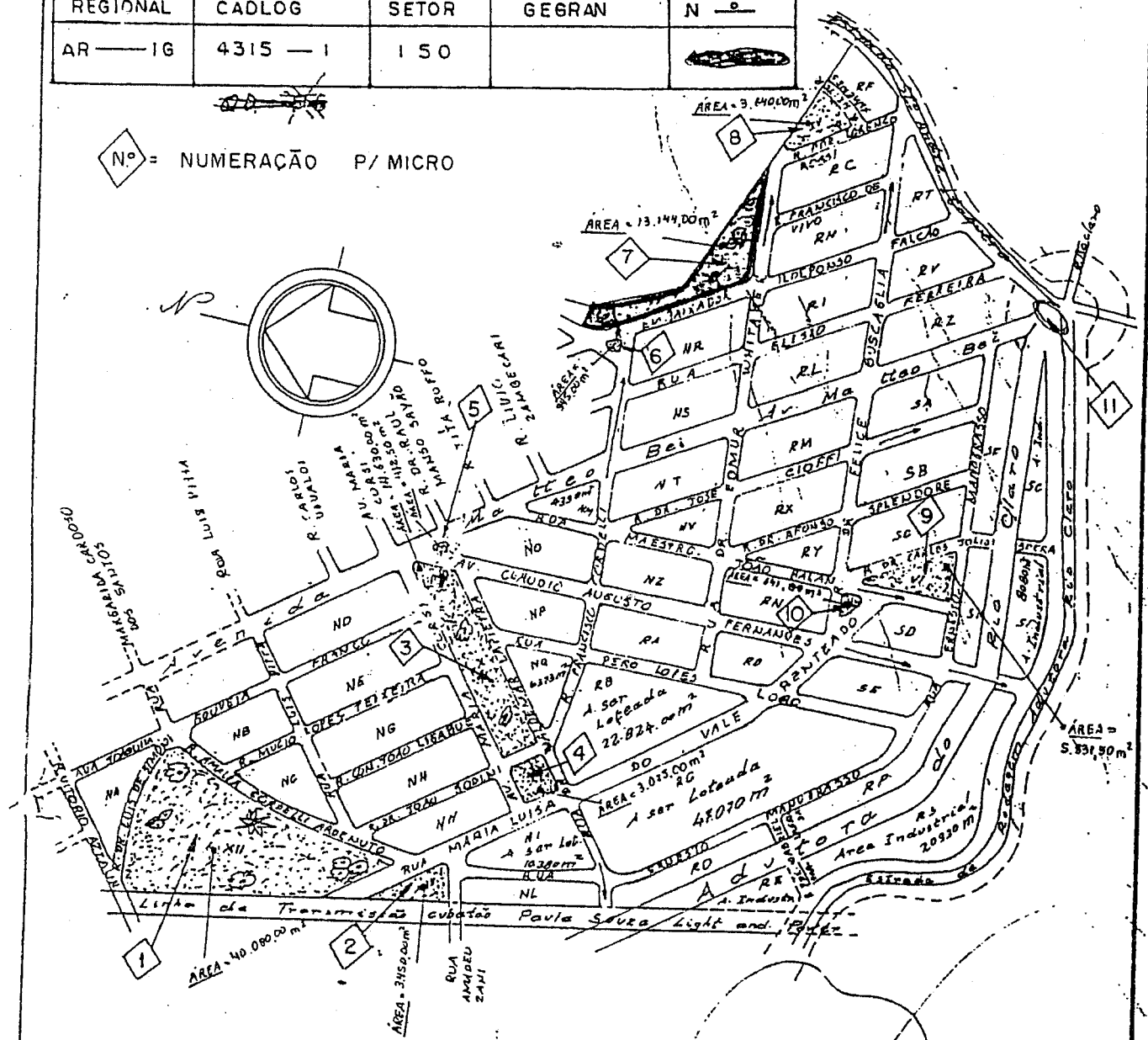
LOCAL:- CIDADE SÃO MATHEUS (2ª PARTE)
 BAIRRO:- GUAIANAZES
 DISTRITO:- GUAIANAZES
 SETOR:- 150

12M
 A4

Antigo Cadastro 471-UL

REGIONAL	CADLOG	SETOR	GEGRAN	Nº
AR — IG	4315 — I	150		

Nº = NUMERAÇÃO P/ MICRO



TÍTULO

Loteamento e Arruamento nº 647 denominado "CIDADE SÃO MATHEUS", aprovado conforme Alvarás nºs. 299, série 3, e 300, série 3, expedidos em 24/12/1951, o primeiro através do-proc: 142.784/49 e o segundo através do proc: 142.748/49.

Inscrito sob nº 26, nos termos do DL= 58/37, fls. 524, lv. 8-Auxiliar, em 23/04/52, no 9º CRI.

PROPRIETÁRIO: SOCIEDADE CIVIL DE TERRENOS CIDADE SÃO MATHEUS.

LOCAL:- CIDADE SÃO MATHEUS (2ª PARTE)

BAIRRO:- GUAIANAZES

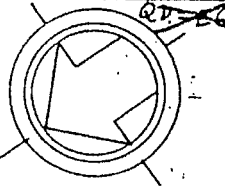
DISTRITO:- GUAIANAZES

ANTIGO CRAQUI 471 UC

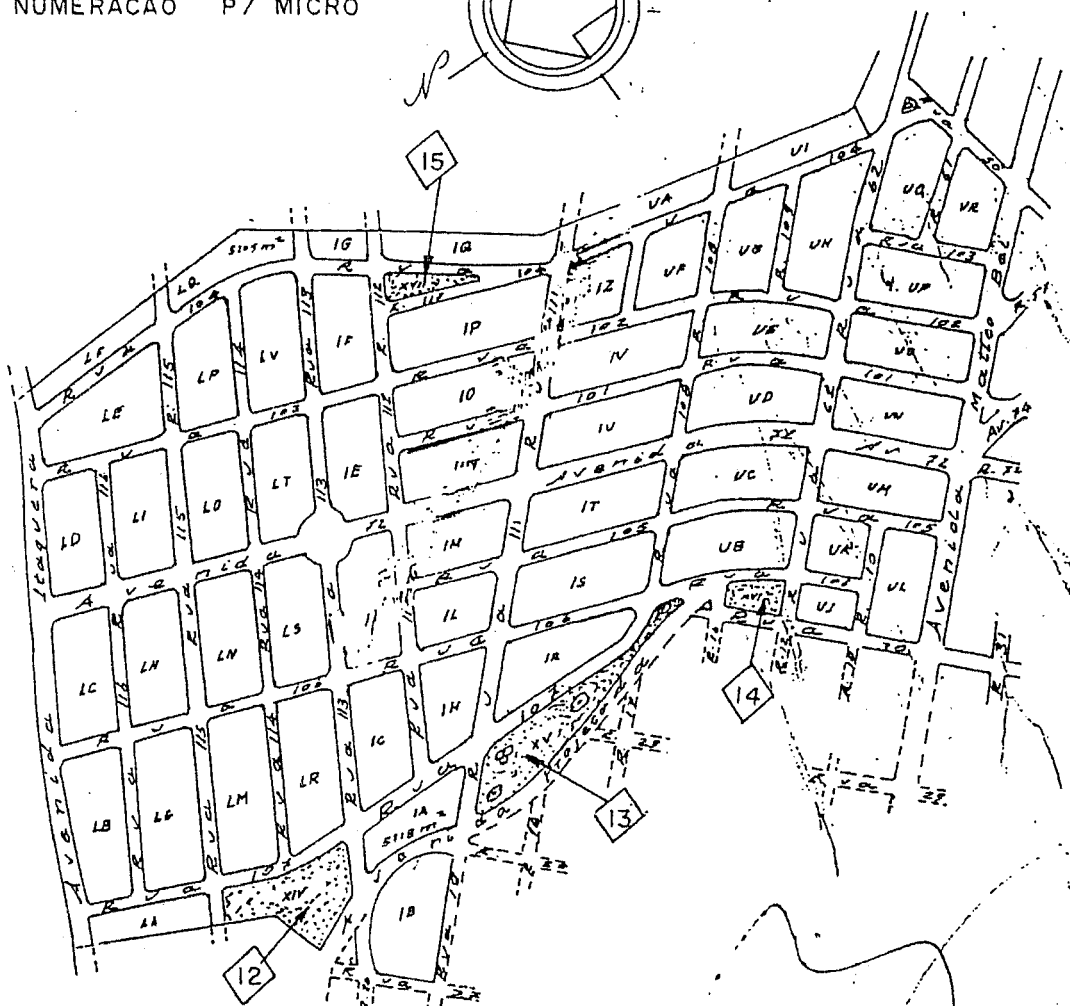
SETOR:- 150

REGIONAL	CADLOG	SETOR	GEGRAN	N.º
AR — IG	4315-1-3	150		

◊ N.º = NUMERAÇÃO P/ MICRO



12M B5



TÍTULO

Loteamento e Arruamento nº 647 denominado "CIDADE SÃO MATHEUS", aprovado conforme Alvarás n.ºs. 299, série 3, e 300, série 3, expedidos em 24/12/1951, o primeiro através do processo nº 142.784/49 e o segundo através do processo nº 142.748/49.

Inscrito sob nº 26, nos termos do DL= 58/37, fls. 524, lv. 8-Auxiliar, em 23/04/52, no 9º CRI.

Proprietário: SOCIEDADE CIVIL DE TERRENOS CIDADE SÃO MATHEUS.



Prefeitura do Município de São Paulo
Secretaria da Habitação e Desenvolvimento Urbano - SEHAB
Superintendência da Habitação Popular

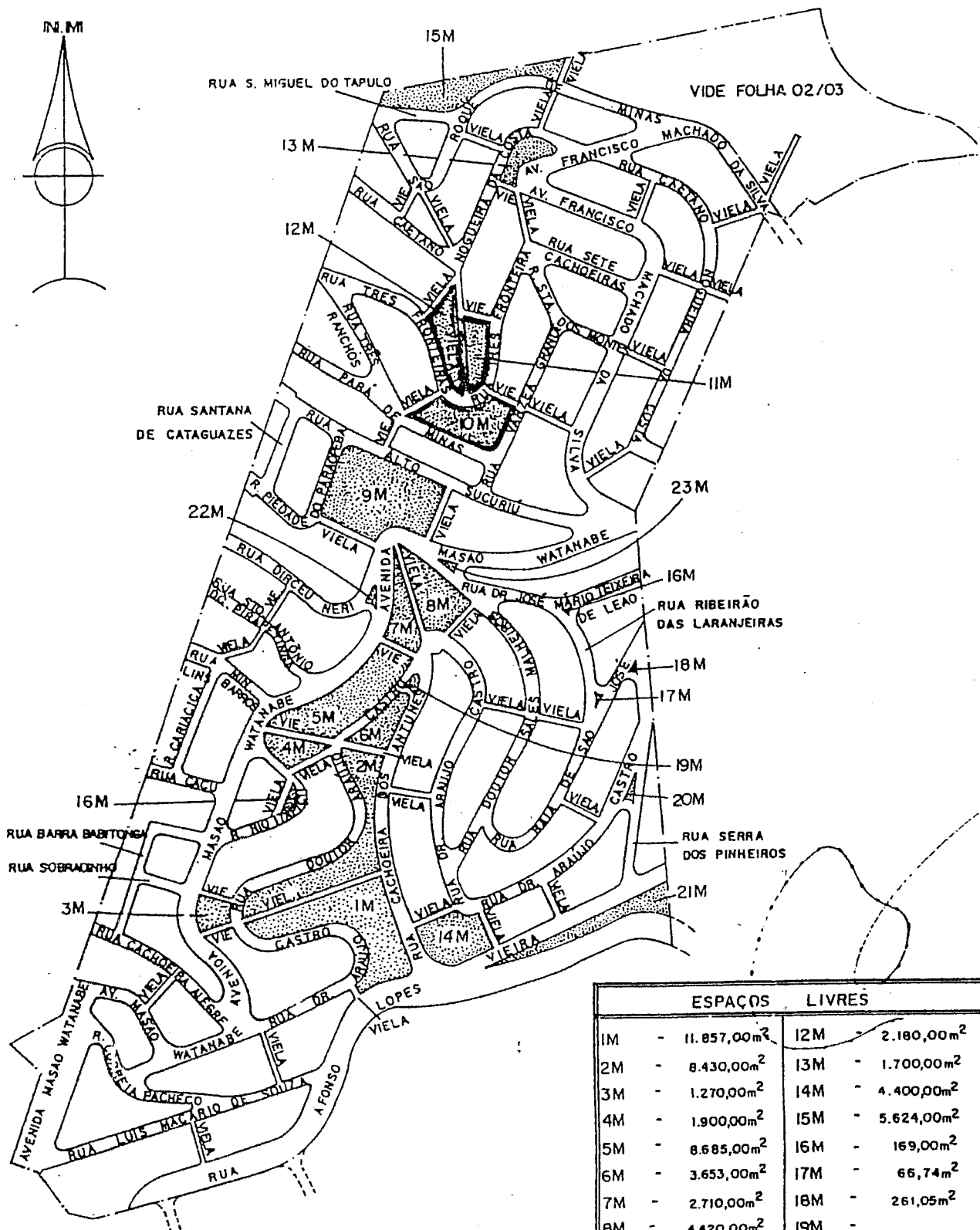
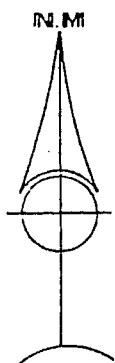


TRÊS FRONTEIRAS / JD. PAINEIRA / PERI ALTO II

Croquis de PATR

PMSP - SJ - PGM - DEPARTAMENTO PATRIMONIAL
USO COMUM

SCM	MOC		MAPOGRAF		CROQUI		FLS.
	Pag.	Coord.	Pag.	Coord.	Cod.	Número	
	5-F	B-6	38	D-2	I	01355	



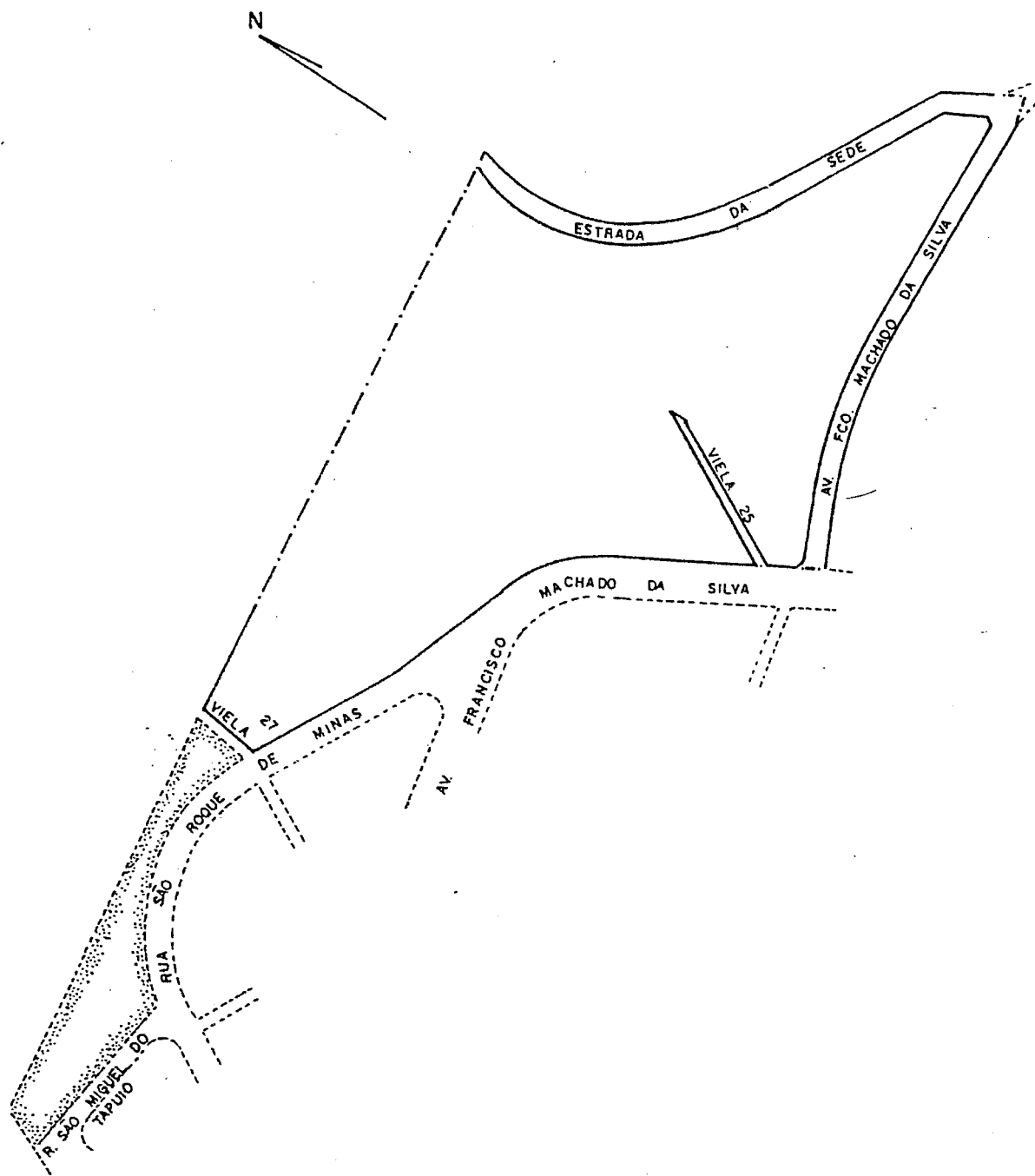
ESPAÇOS LIVRES	
1M - 11.857,00m ²	12M - 2.180,00m ²
2M - 8.430,00m ²	13M - 1.700,00m ²
3M - 1.270,00m ²	14M - 4.400,00m ²
4M - 1.900,00m ²	15M - 5.624,00m ²
5M - 8.685,00m ²	16M - 169,00m ²
6M - 3.653,00m ²	17M - 66,74m ²
7M - 2.710,00m ²	18M - 261,05m ²
8M - 4.420,00m ²	19M -
9M - 10.140,00m ²	20M -
10M - 5.460,00m ²	21M -
11M - 3.195,00m ²	22M -
	24M -

LEGENDA :
 - - - - - DIVISA DE ARRUAAMENTO
 - - - - - ALINHAMENTO NAO PERTENCENTE AO CROQUI

TRES FRONTEIRAS

PMSP - SJ - PGM - DEPARTAMENTO PATRIMONIAL
USO COMUM

SCM	MOC		MAPOGRAF		CROQUI		FLS.
	Pag.	Coord.	Pag.	Coord.	Cod.	Número	
3434/3	5 F	B 6	10	L 23	I	01355	02/03



LEGENDA :
 - - - - - DIVISA DE ARRUIAMENTO
 - - - - - ALINEAMENTO NAO PERTENCENTE AO CROQUI

PROC. 05.0007.525-85-58

AU/02/1742/86

CLEONICE 96

PATR. M/001

ORIGINAL MONOCROMATICO

USO COMUM

S C M	M O C		MAPOGRAF		C R O Q U I		FLS.
	Pag.	Coord.	Pag.	Coord.	Cod.	Número	
3434-3	5-F	B-6	038	C-03	1	01355	03/03

T Í T U L O

Loteamento aprovado, denominado "Jardim Pery"

Alvará de licença 937, série 7, expedido em 06/10/55

Proc. 67.978/55

Auto de regularização 021, série 01, emitido em 17/07/86

Proc. 05.007.525-85*58


Prop. Pery Ronchetti (Espólio)

Planta AU/02/1742/86

Arr: 950

Inscrito sob nº 108, livro 8C, fls.516, em 05/01/56 no 3º CRI

Averbado sob nº 1037 e 1038 na inscrição 108, em 09/06/88 no 3º CRI.




PATR. M/001 21/05/96 DISKUC-7

ORIGINAL MONOCROMÁTICO

TRES FOLHEAS



Prefeitura do Município de São Paulo
 Secretaria da Habitação e Desenvolvimento Urbano - SEHAB
 Superintendência da Habitação Popular - HABI



VALE DAS VIRTUDES I, II e III

Croquis de PATR

USO COMUM

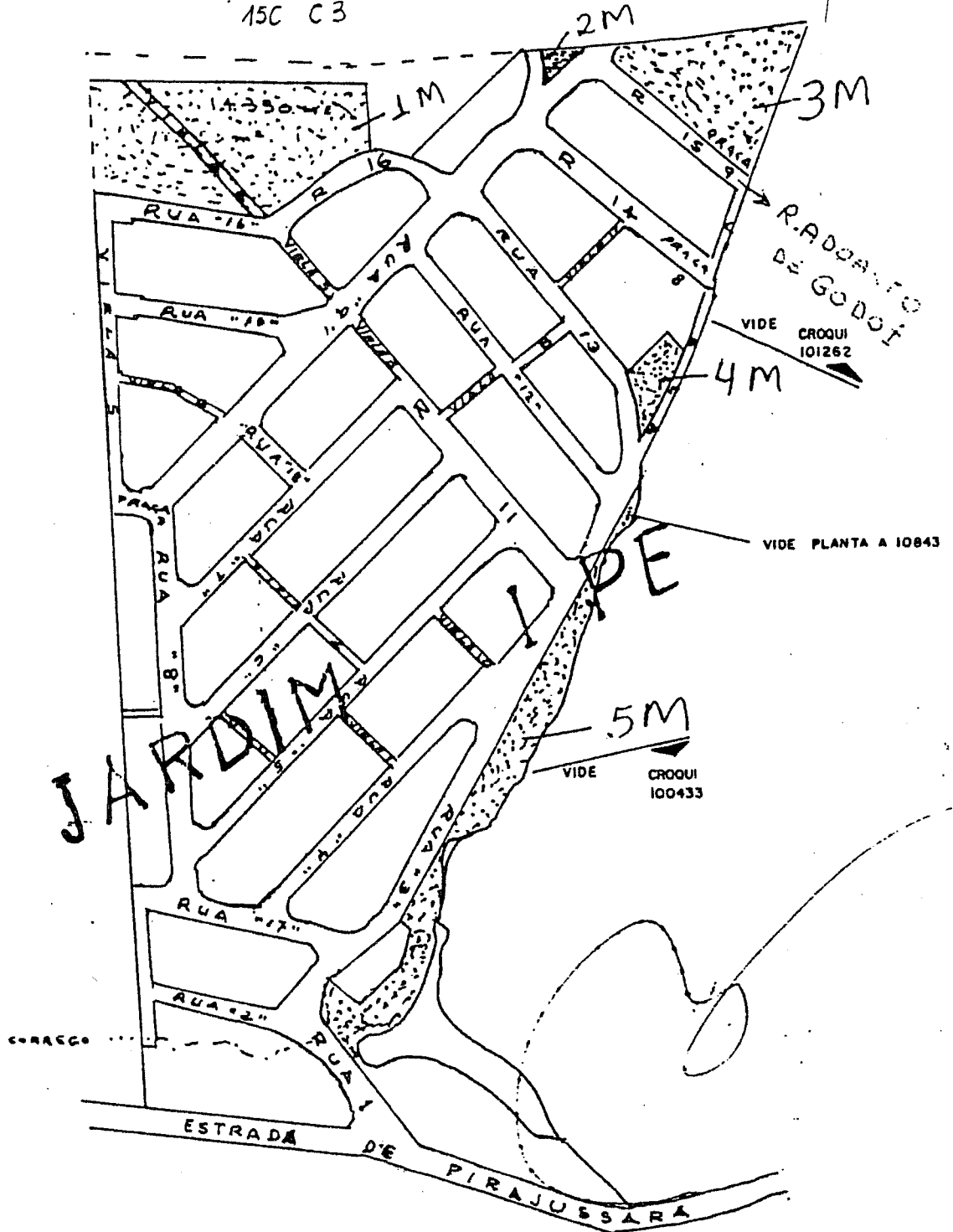
LOCAL:- Estrada de Pirajussara - JARDIM IPE

DISTRITO:- Sto. Amaro

SETOR:- *Ornhaço Croqui 331611c*

REGIONAL	CADLOG	SETOR	GEGRAN	Nº
AR — CL	23.42-4	183	182-41-42	101316

15C C3



PROC. 2163/65

PATR. 004

VALE DAS VIRTUDES

USO COMUM

S C M	M O C		MAPOGRAF		C R O Q U I		FLS.
	Pag.	Coord.	Pag.	Coord.	Cod.	Número	
2342-4	15-C	C-4	255	J-19	101316		02/02

T Í T U L O

Loteamento aprovado, denominado "Jardim Ipê"

Alvará de Licença 5572 expedido em 06/04/55

Proc. 5561/54

Prop. Francisco Munhoz Fº e S/M.

ARR: 4083


Inscrito sob nº 171, livro 8-B, fls. 218 em 01/08/55 no 11º CRI.

(Vide planta A-10843/00)

Ação de retificação de área

Autos 361/90 - Laudo conclui que área é municipal

Proc. 45-000.492-91*50





Prefeitura do Município de São Paulo
Secretaria da Habitação e Desenvolvimento Urbano - SEHAB
Superintendência da Habitação Popular - HABI



VAZ DE LIMA / SANTO DIAS / JARDIM LIDIA

Croquis de PATR

S C M	M O C		MAPOGRAF		C R O Q U I		FLS.
	Pag.	Coord.	Pag.	Coord.	Cod.	Número	
2344-2	16-C	E-04	283	Z-11	100397		03/02

T Í T U L O

Loteamento aprovado, denominado "Jardim Lidia"

Alvará de licença 10.087 expedido em 05/04/57

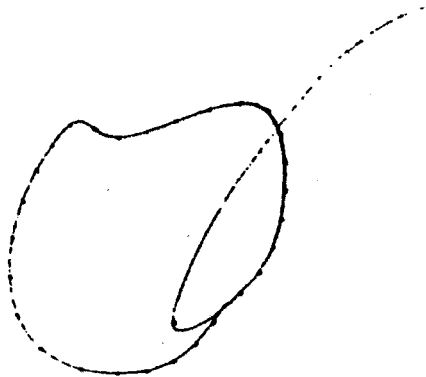
Proc. 8.200/56

Prop. Provincia Carmelitana Fluminense

Planta AU/15/0266/80

Averbada a margem da transcrição 66.263 no 11º CRI.

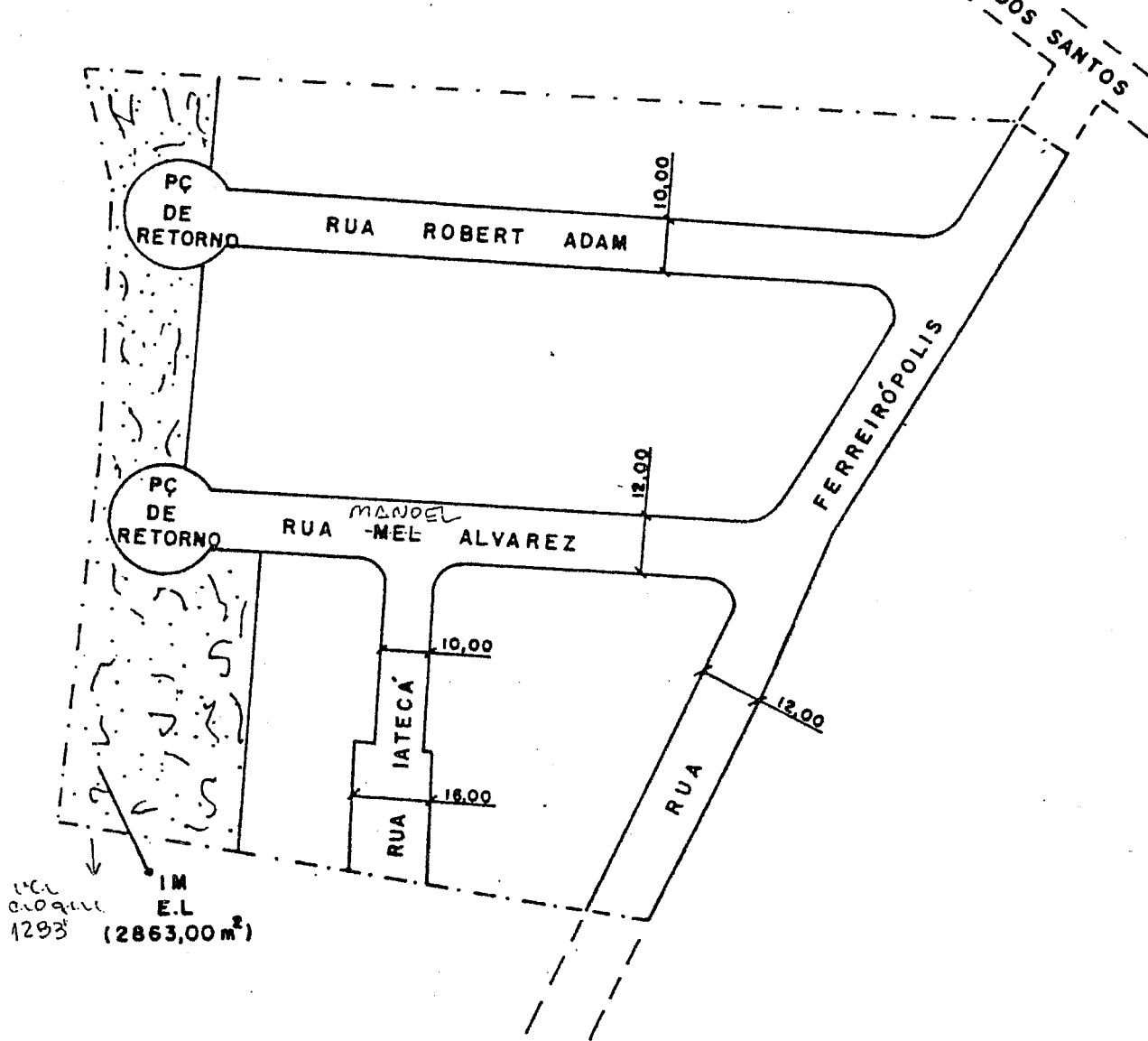
Proc. 7019/58



VAZ DE LIMA/SANTO DIAS,
JARDIM LÍDIA

PMSJ-SJ-PGM-DEPARTAMENTO PATRIMONIAL
USO COMUM

S C M	M O C		MAPOGRAF		C R O Q U I		FLS.
	Pag.	Coord.	Pag.	Coord.	Cod.	Número	
2344/2	16 C	E-4	284	A-13	I	01626	01/02




LEGENDA:

- DIVISA DE ARRUAMENTO
- ALINHAMENTO NAO PERTENCENTE AO CROQUI

S C M	M O C		MAPOGRAF		C R O Q U I		FLS.
	Pag.	Coord.	Fag.	Coord.	Cod.	Número	
2344/2	16-C	E-4	284	A-13	1	01626	02/02

T Í T U L O

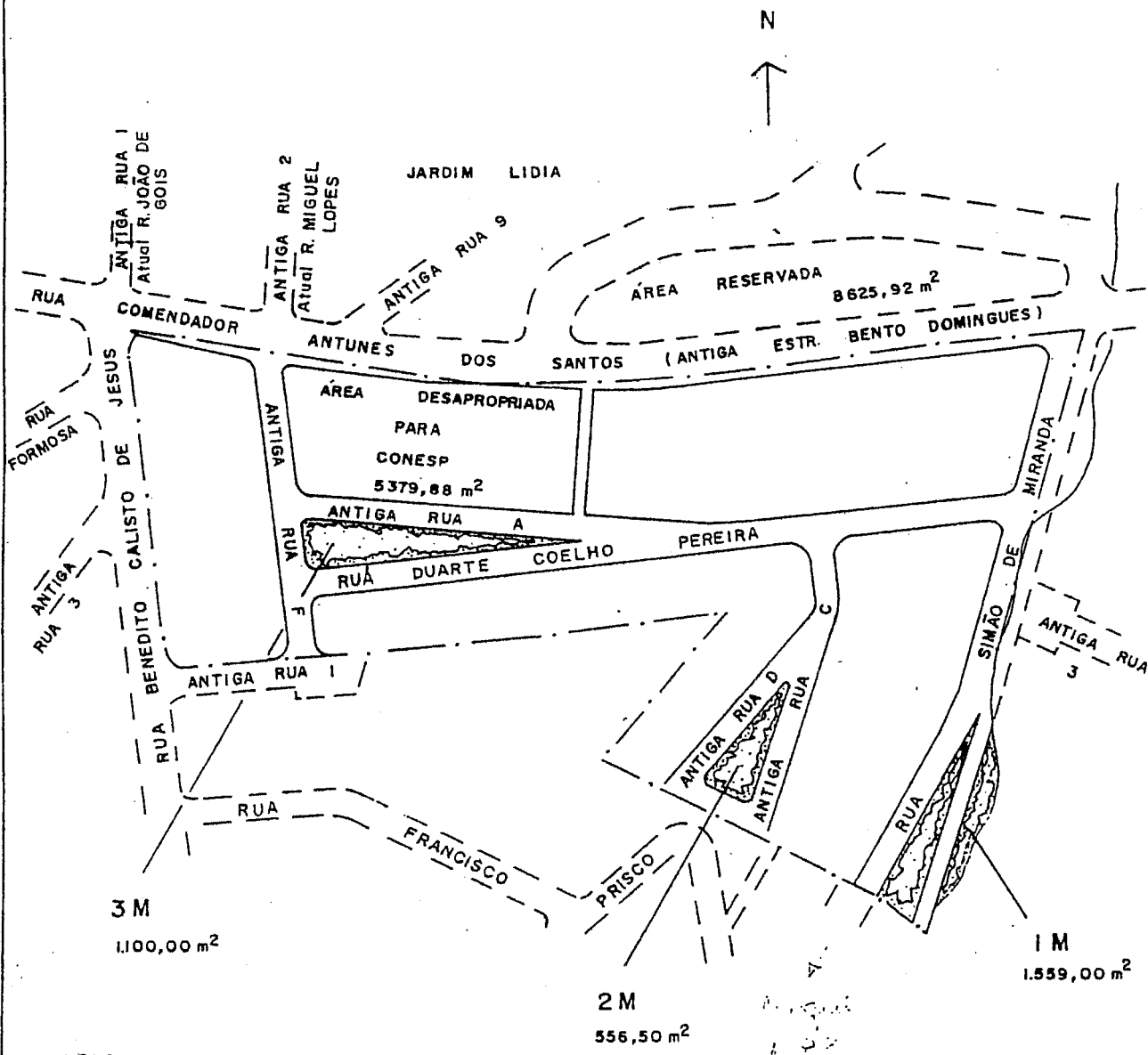
Loteamento aprovado, denominado "Vila Esther"
 Alvará de licença 38.819, expedido em 03/09/69
 Proc. 1295/68 (aprovação)
 Proc. 21-007.642-80*58 (regularização)
 Prop. Esther Kugler
 Planta AU/15/2294/81
 Averbado a margem da transcrição 18565, em 28/06/78 no
 11ª CRI.



DEPARTAMENTO PATRIMONIAL
USO COMUM

SCM	MOC		MAPOGRAF		CROQUI		FLS.
2344/2	PAG.	COORD.	PAG.	COORD.	COD.	NÚMERO	1 / 2
	16 C	E 4	283	VI3	104112		

ANTIGO CROQUI: 4112



LEGENDA:

- LIMITE DO ARRUAMENTO
- - - ALINHAMENTO NÃO PERTENCENTE AO ARRUAMENTO

S C M	M O C		MAPOGRAF		C R O Q U I		FLS.
	Pag.	Coord.	Pag.	Coord.	Cod.	Número	
2344/2	16-C	E-4	283	V-13	104112		02/02

T Í T U L O

Loteamento aprovado, denominado "JD.MÔNICA"

Alvará 41509 de 30/08/71


Proc. 03-012.198-78*49

Prop. Jose Alvaro de Moraes

Planta AU/16/2274/81

Averbado sob nº 05 na matrícula 69641, em 09/02/83 no 11º

Cartório de Registro de Imóveis



160

USU COMUM

E4

REGIONAL	CADLOG	SETOR	GEGRAN	N.º
----------	--------	-------	--------	-----

LOCAL: Rua Doiz AR — CL 2344-2 166 205-22 101283

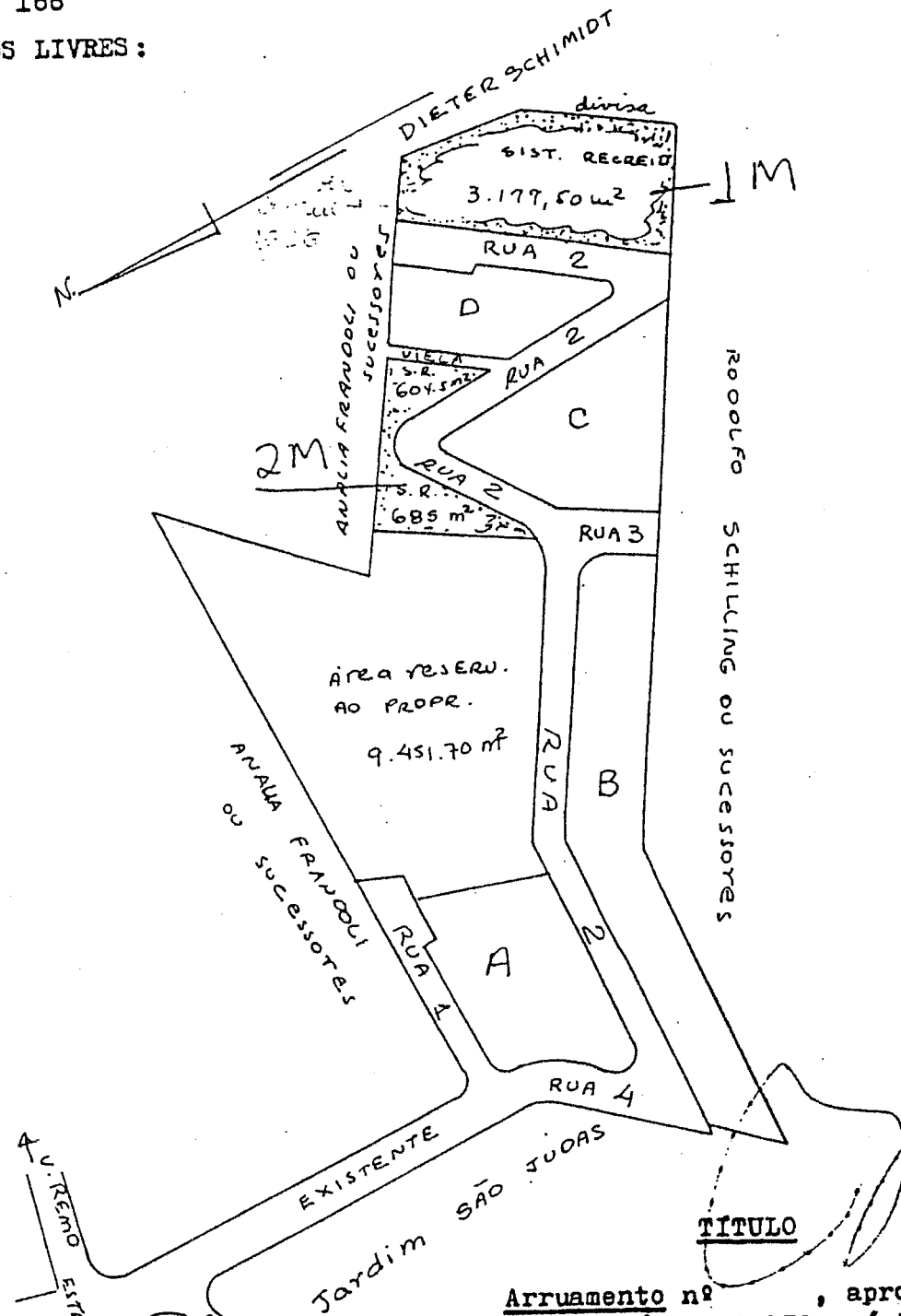
BAIRRO: Vila Cruzeiro Novo

SUBDISTRITO: Santo Amaro

SETOR: 166

ESPAÇOS LIVRES:

Jungo cruzeiro 12832c



TITULO

Arruamento nº , aprovado pelo Alvará nº 35.370, série , em 1.12.67, Processo nº 3.322/67, Planta de SAMARO, Propriedade de Willi Paul Horder

Doado por WILLI PAUL HORDER, conforme escritura de doação Lavrada no 15º Tabelião, livro 1.012, a fl

57, em 11-12-1.975-Processo nº 3.322/67

11º Reg de Imoveis-Protocolo nº1148 fls. 20v. Registro-Matricula 947

R.I./M947(doação) e Averbação nº1 na tr.31925 Lv.3V pag.253/em 23/1/76

Proc. 3322/67 - Vila CRUZEIRO NOVO

25/4/75 Selma

VAZ DE LIMA / STO DIAS / JD. LIDIA



Prefeitura do Município de São Paulo
Secretaria da Habitação e Desenvolvimento Urbano - SEHAB
Superintendência da Habitação Popular

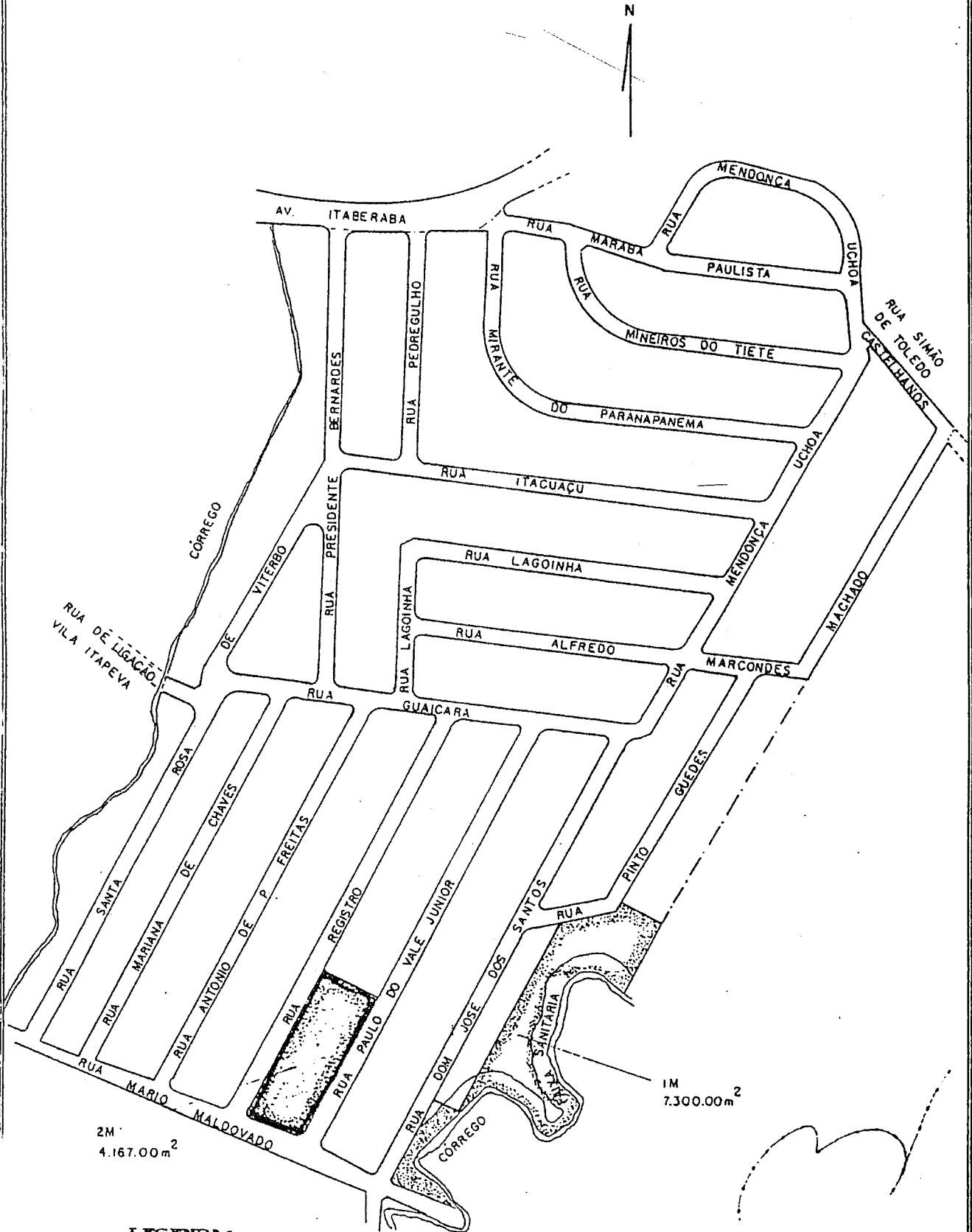


VILA BANCÁRIA

Croquis de PATR

USO COMUM

SCM	MOC		MAPOGRAF		CROQUI		FLS.
	Pag.	Coord.	Pag.	Coord.	Cod.	Número	
3436/3	7 F	01	64	56	101103		01 / 02



LEGENDA:
 = = = = = DIVISA DE ARRUAMENTO
 - - - - - ALINHAMENTO NAO PERTENCENTE AO CROQUI

VILA BANCÁRIA

S C M	M O C		MAPOGRAF		C R O Q U I		FLS.
	Pag.	Coord.	Pag.	Coord.	Cod.	Número	
3436-3	7-F	D-1	064	S-6	1	01103	02/02

T Í T U L O


Loteamento não aprovado, denominado "Vila Bancária Munhoz"

Proc. 89.605/56

Prop. Banco F. Munhoz S/A

Arr: 1405

Oficializado através da Lei 4371/53.





Prefeitura do Município de São Paulo
Secretaria da Habitação e Desenvolvimento Urbano - SEHAB
Superintendência da Habitação Popular



VILA FLÁVIA

Croquis de PATR

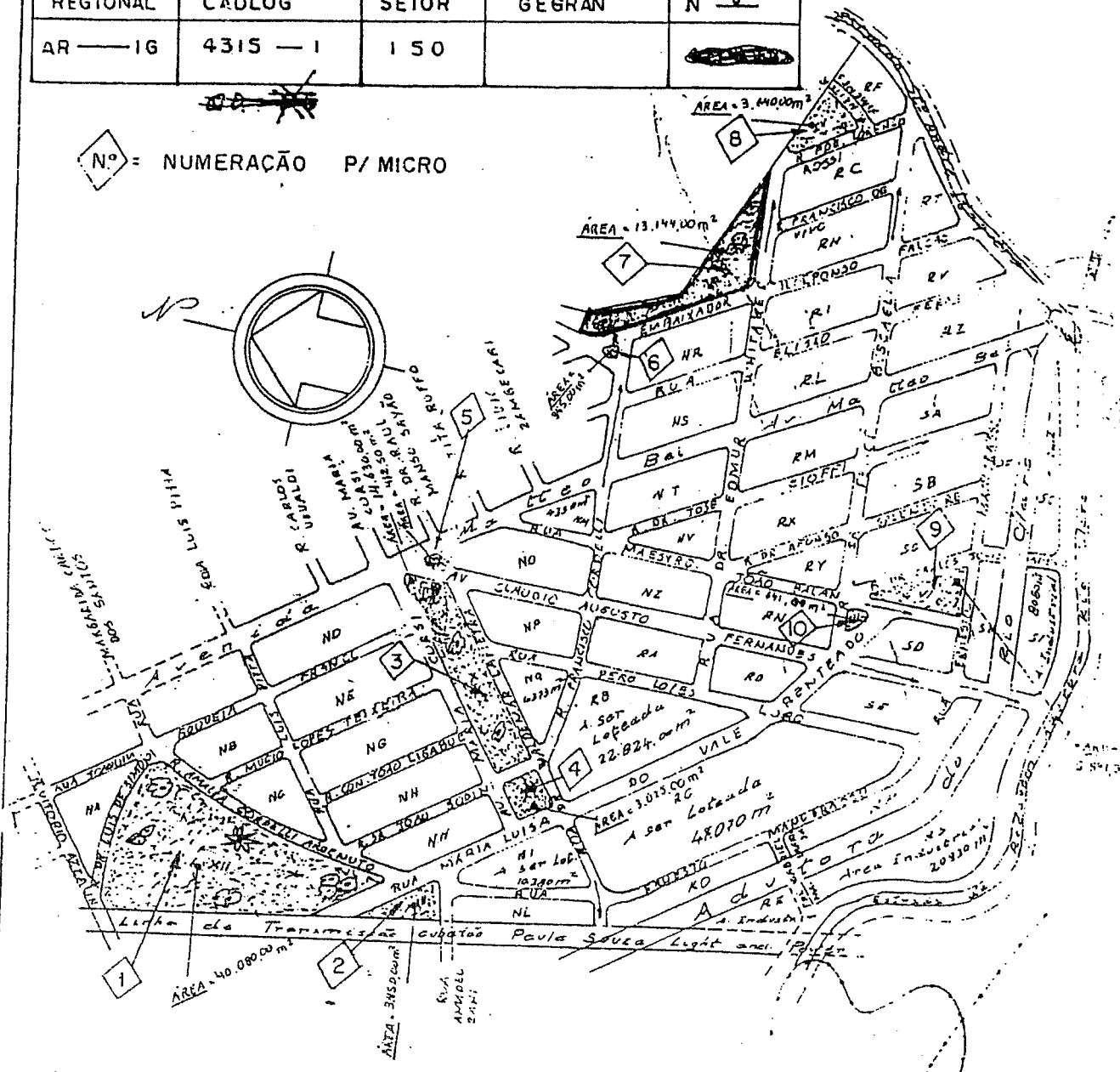
LOCAL:- CIDADE SÃO MATHEUS (1ª PARTE)
 BAIRRO:- GUAIANAZES
 DISTRITO:- GUAIANAZES
 SETOR:- 150

12M
 A4

Antigo Condomínio 471-UL

REGIONAL	CADLOG	SETOR	EGGRAN	Nº
AR — 1G	4315 — 1	150		

Nº = NUMERAÇÃO P/ MICRO



TÍTULO

Loteamento e Arruamento nº 647 denominado "CIDADE SÃO MATHEUS", aprovado conforme Alvarás nºs. 299, série 3, e 300, série 3, pedidos em 24/12/1951, o primeiro através do proc: 142.784/48 e o segundo através do proc: 142.748/49.
 Inscrito sob nº 26, nos termos do DL= 58/37, fls. 524, lv. 8-adj. xiliar, em 23/04/52, no 9º CRI.

PROPRIETÁRIO: SOCIEDADE CIVIL DE TERRENOS CIDADE SÃO MATHEUS.

Fl. n.º 11
05-009.872-87X05

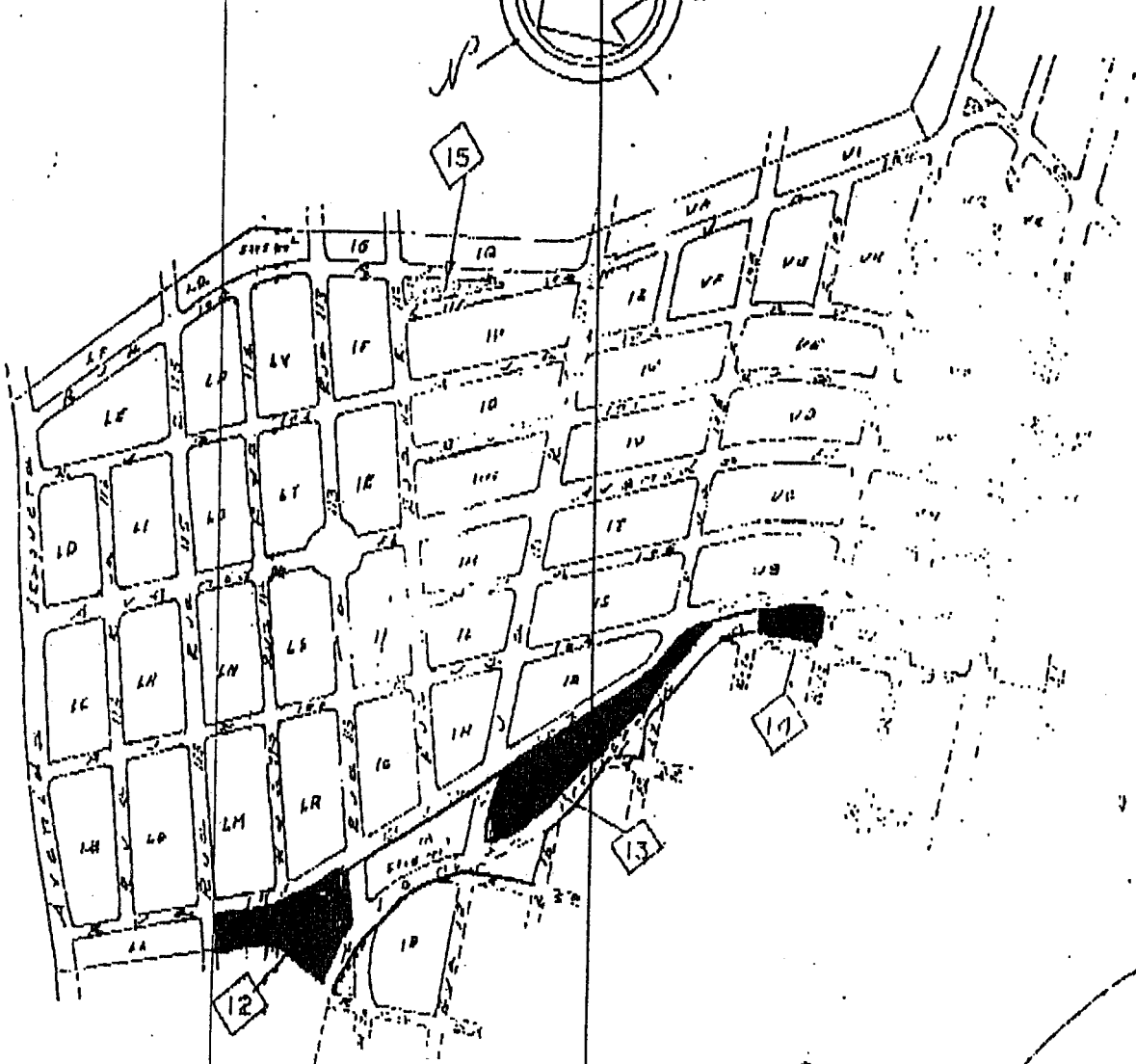
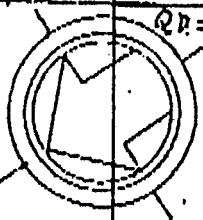
MARLY ANNE...
Reg. 544.515 - Lm. Adm. Local 1

CIDADE:- GUARAPUAVA
BAIRRO:- QUATIMANEZ
DISTRITO:- GUAIANUMS
SETOR:- 150

Favela Vila Flávia

REGIONAL	CAD. LOG	SETOR	GEORAN
AR-10	4315-1-3	150	

Nº = NUMERAÇÃO P/ MICRO



CITIBIO

Loteamento e Arruamento nº 647 denominado "CITIBIO"

Inscrito sob nº 26, nos termos do DL nº 58/37, de 15.01.37, e do Decreto nº 123/34/33, de 12.03.33.

VILA FLÁVIA

Favela Vila Flávia

LOCAL:- CIDADE NIO N. TIRINE (3ª ZONA)

BAIRRO:- GUATAMULOS

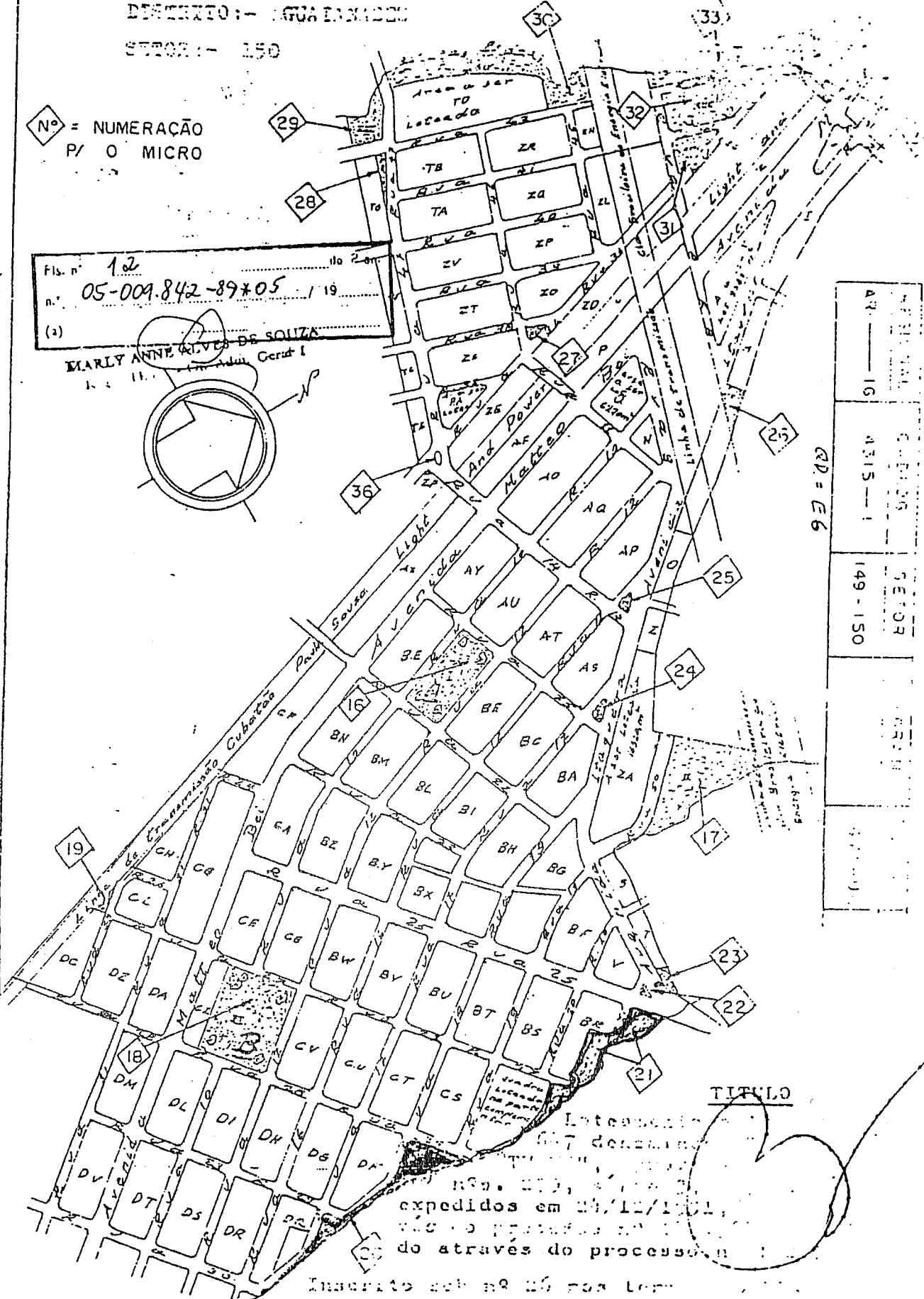

DISTRITO:- AGUA DAS PEDRAS

SETOR:- 150

Nº = NUMERAÇÃO
P/ O MICRO

Fls. nº 12
n.º 05-009.842-89*05 / 19

MARLY ANNE ALVES DE SOUZA
Gerente I



AV. 16	C. 1315-1	SETOR 149-150
AD = E 6		

TITULO

Letra de compra expedidos em 24/12/1961...

Inscrito sob nº 26 nos termos...
524, Lx. S. Lavillan, em 23/05/62, por
Proprietário: SOC. CIVIL DE...
MATRÍCULA...



Prefeitura do Município de São Paulo
Secretaria da Habitação e Desenvolvimento Urbano - SEHAB
Superintendência da Habitação Popular



VILA JARAGUÁ

Croquis de PATR

DEPARTAMENTO PATRIMONIAL

SEÇÃO DE GUARDA DE IMÓVEIS - PATR.003

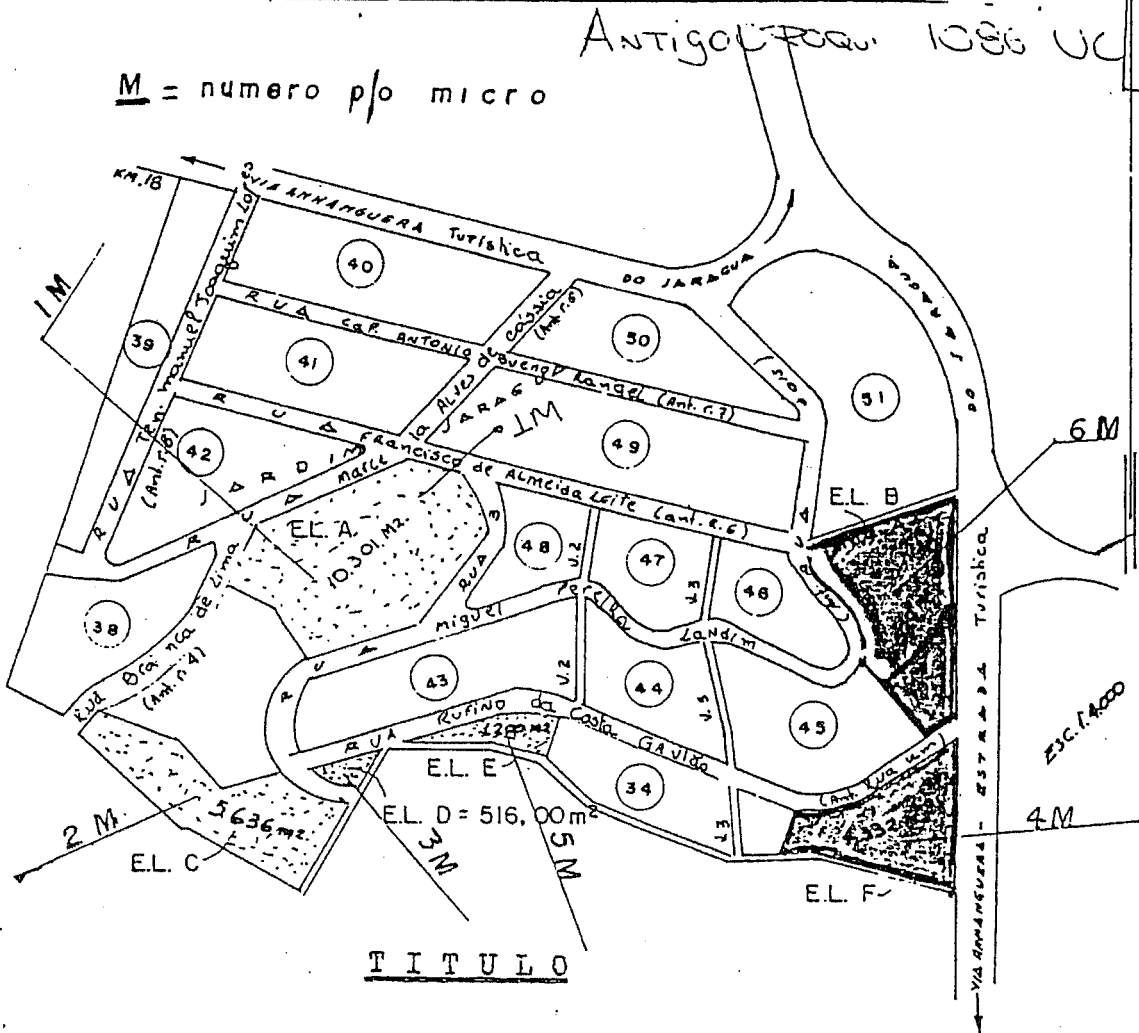
USO COMUM

LUGAL:- Jardim Jaraguá

DISTRITO:- FIRITUBA - Sub

AREA:- Espaços Livres - A=10.301,00 - B=6.529,00 - C=5.636,00
D=516,00 - E=1.200,00 e F=4.331,00.

REGIONAL	CADLOG	SETOR	GEGRAN	Nº	QD
AR-PP	24 46 - 4	1 2 4	96 42 43 46	101015	101015



Loteamento denominado Jardim Jaraguá, regularizado através do auto nº 374 - série 01 de 12.05.82.
Alvará 1725/59 de 31.07.59 - série II
Processo: 10-123.793-79*20
Proprietário: GILBERTO RAMOS E SILVA e outros
Planta: AU 01 3548/82
ARR: 1450

VILA JARAGUA



Prefeitura do Município de São Paulo
Secretaria da Habitação e Desenvolvimento Urbano - SEHAB
Superintendência da Habitação Popular - HABI



VILA LIVIERO

Croquis de PATR



Prefeitura do Município de São Paulo
Secretaria da Habitação e Desenvolvimento Urbano - SEHAB
Superintendência da Habitação Popular



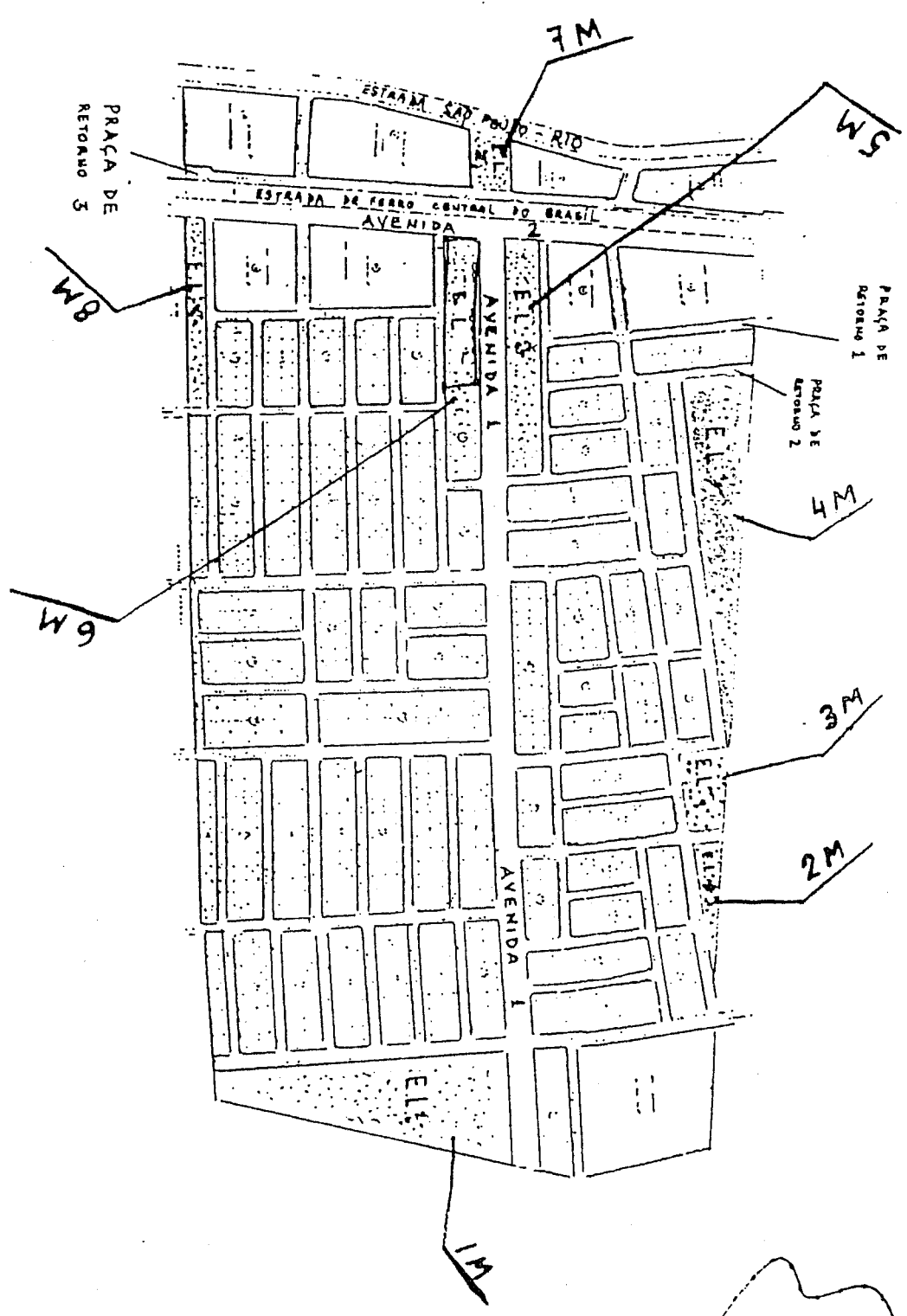
VILA MARA I e II

Croquis de PATR

REGIONAL	MOC	SETOR	GEGRAN	CROQUI
AR-ME	4436-3	132	102-32	100144

QD C6 Antigo croqui 18620

FOLHA 2



Título na folha 2

VILA MARA



Prefeitura do Município de São Paulo
Secretaria da Habitação e Desenvolvimento Urbano - SEHAB
Superintendência da Habitação Popular

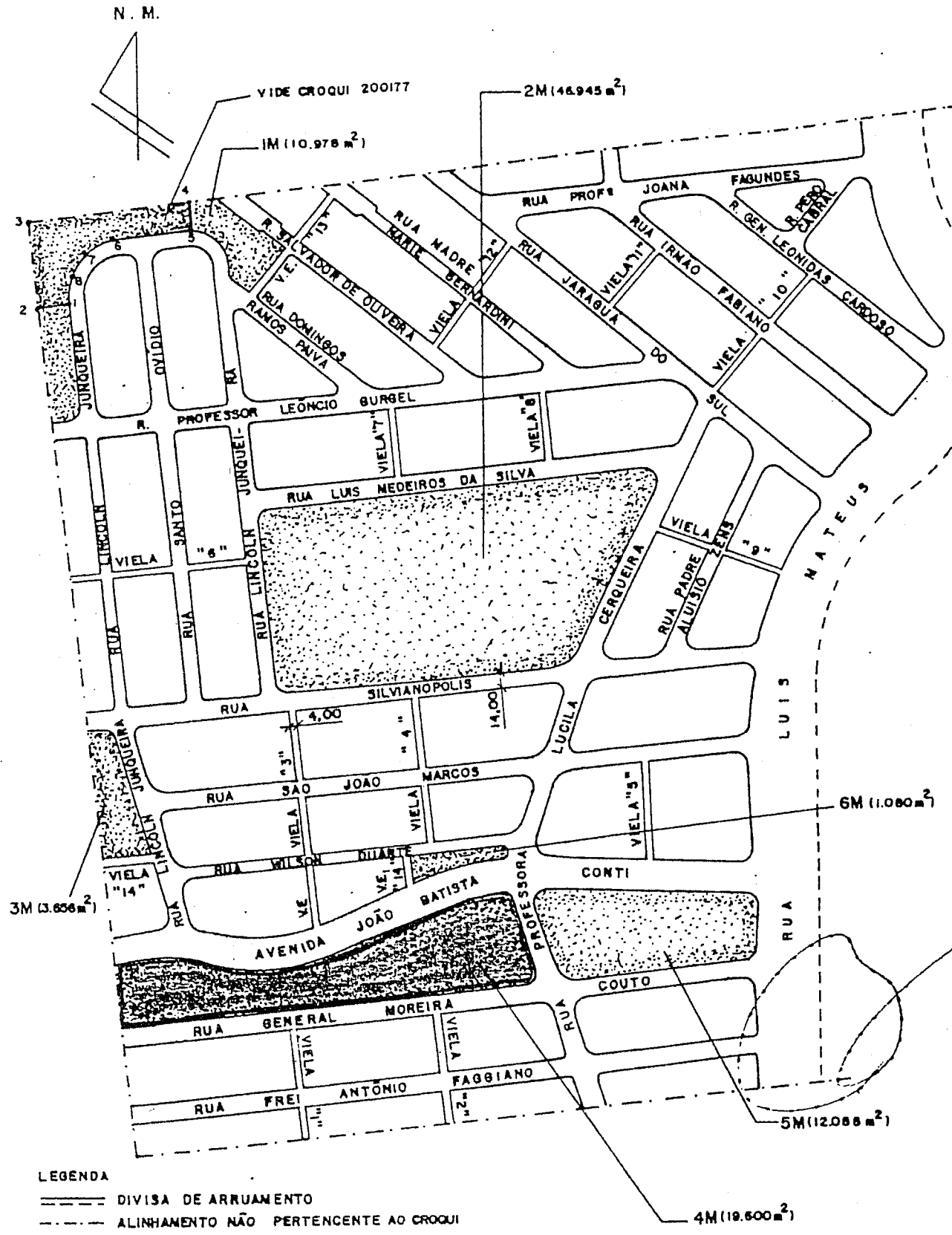


VILA MUNA

Croquis de PATR

PMS-P-SJ-PGM-DEPARTAMENTO PATRIMONIAL
DOMINIAL

SCM	MOC		MAPOGRAF		CROQUI		FLS.
	Pag.	Coord.	Pag.	Coord.	Cod.	Número	
4314 - 1	10 - 0	D - 03	136	N - 27	1	00174	01/02



LEGENDA
 ——— DIVISA DE ARRUANENTO
 - - - - ALINHAMENTO NÃO PERTENCENTE AO CROQUI


JILA MUNA.

PMSP-SJ-PGM-DEPARTAMENTO PATRIMONIAL
USO COMUM

S C M	M O C		MAPOGRAF		C R O Q U I		FLS.
	Pag.	Coord.	Pag.	Coord.	Cod.	Número	
4314-1	10-0	D-03	136	N-27	1	00174	01/02
ANTIGO CROQUI= 174-UC							

T Í T U L O

Loteamento aprovado, denominado "Jardim São Pedro"
 Alvará de licença 1613, série 10, expedido em 13/09/58
 Proc. 10-062.329-79*04
 Prop. Refinadora Paulista S/A
 Planta AU/05/2839/82
 Inscrito sob nº 104, em 04/05/65, no 9º CRI, nos termos
 do Decreto Lei 58/37.





Prefeitura do Município de São Paulo
Secretaria da Habitação e Desenvolvimento Urbano - SEHAB
Superintendência da Habitação Popular - HABI



VILA NOVA PIRAJUSSARA

Croquis de PATR

REGIONAL	CAD LØG	SETOR	GEGRAN	N.º
AR	CL	23 26 4	1 6 9	159 4 6

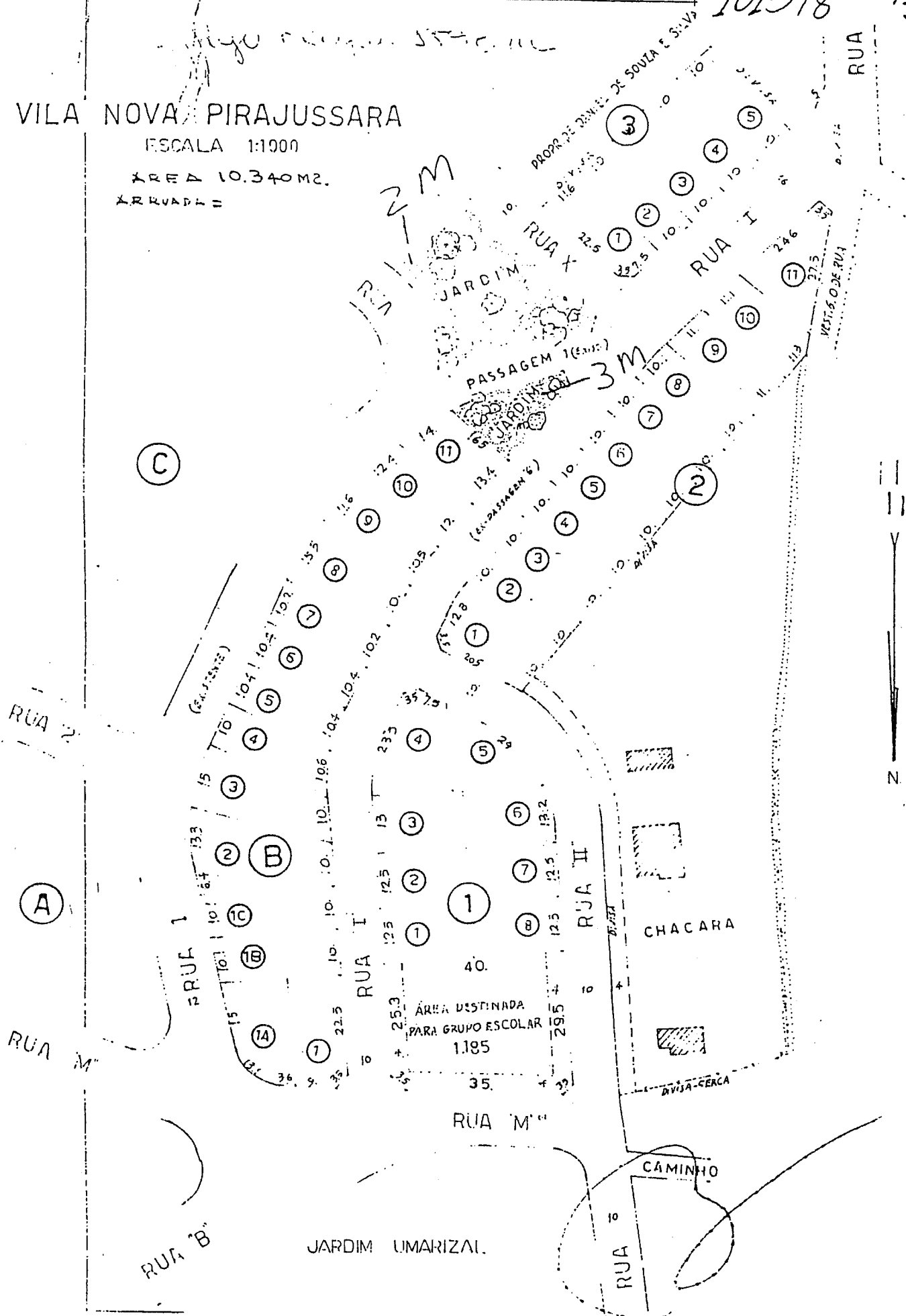
101598

VILA NOVA PIRAJUSSARA

ESCALA 1:1000

AREA 10.340M2.

ARRUADE =



PMSP - SJ - PGM - DEPARTAMENTO PATRIMONIAL
USO COMUM

S C M	M O C		MAPOGRAF		CROQUI		FLS.
	Pag.	Coord.	Pag.	Coord.	Cod.	Número	
2326-4	13-C	A-7	228	P-12	1	01598	3/3

Antigo Croqui:

TÍTULO

Arruamento Aprovado, denominado Vila Nova Pirajussara

Alvará nº 1599 emitido em 16/03/53

Modificado pelo alvará nº 5064 emitido em 04/12/54

Proprietário: Daniel de Souza e Silva

Processos: 3.616/52, 1.728/54 e 21-001.385-81*95

Inscrito sob nº 97 da 11ª Circunscrição em 13/05/55

Registrado as fls.207, livro 8A do Registro Especial

OBS:

Regularização em andamento

Auto de Regularização não expedido

Planta AU/15/5173/82

Processo regularização: 10-175.954-79*70 atual 1979-0.020.616-7

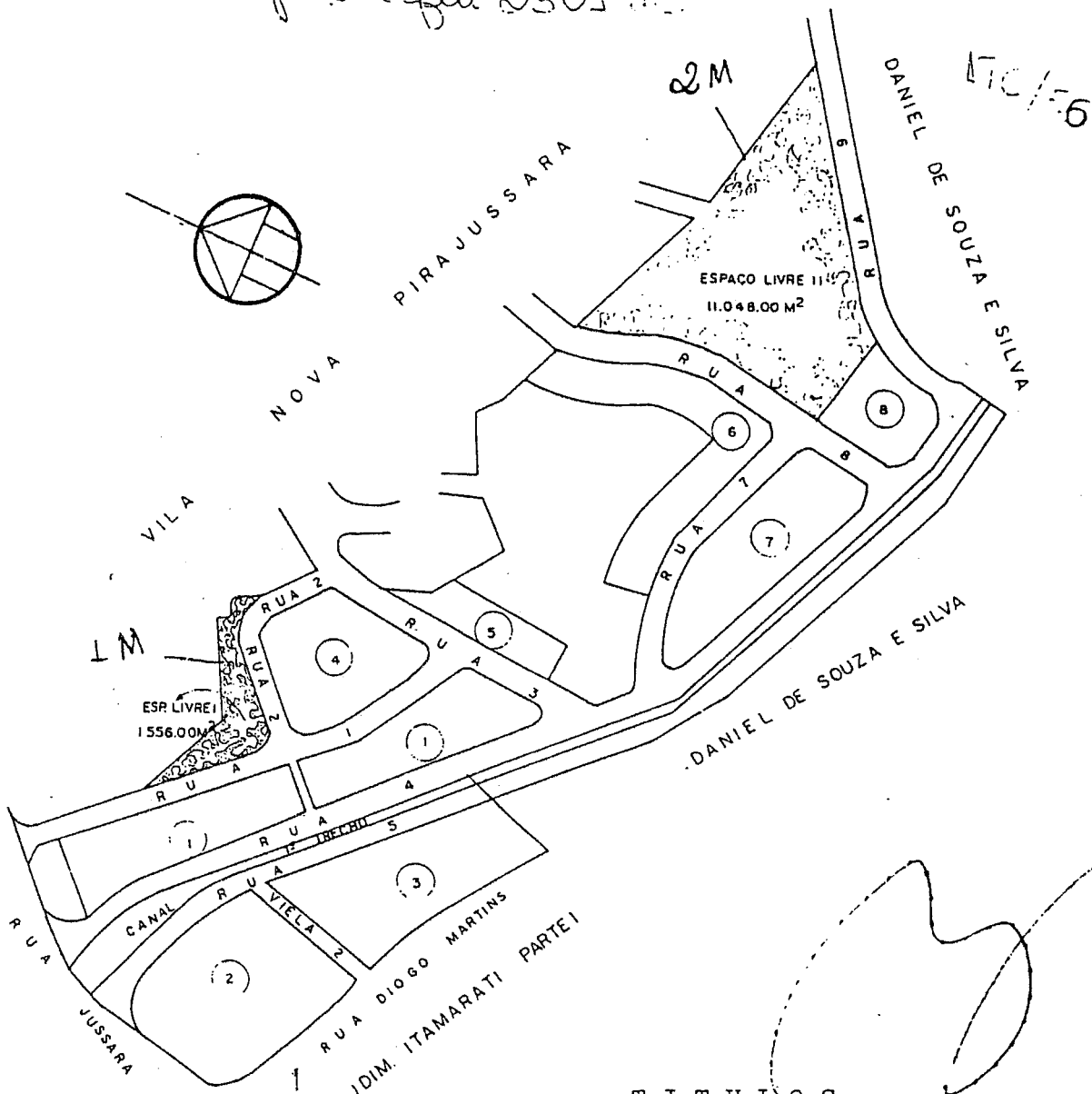
VILA NOVA PIRAJUSSARA

COMUM

LOCAL: Jardim Itamarati 2ª Parte
BAIRRO: Camp Limpo
SUBDISTRITO: Sto. Amaro
SETOR: 169

REGIONAL	CADLOG	SETOR	GERAN	N.º
AR — CL	182 - 23	169	182 - 23	102301

proprietario do terreno



TITULOS

ARR 4625 GL 2

Arruamento nº 876, aprovado pelo alvará nº 43.467 em 01/09/72, Proc. 5.826/71 Planta de URB nº 921 de Propriedade de Manoel Souza Silva e Outros. Proc. 1.013.001/75.

Doado por Joana Barbieri de Souza, conforme ESCRITURA DE DOAÇÃO lavrada no 7º Tabelião, livro 3.628 à fl. 145 em 14.02.80 - Planta A-4254.

Registrado no 11º Cartório sob matrícula nºs 44.671, 50.268, 52162, sob ficha 1. Reg. 1/105.558 por escritura de 14/02/80, no 7º Cartório de Notas, livro 3628, fls. 145; aditado e ratificado por outra de 16/09/81, livro 3876, fls. 21.

VILA NOVA PIRAJUSSARA



Prefeitura do Município de São Paulo
Secretaria da Habitação e Desenvolvimento Urbano - SEHAB
Superintendência da Habitação Popular - HABI



VILA OPERÁRIA

Croquis de PATR

USO COMUM

LOCAL: JARDIM SÃO JORGE

SUBDISTRITO: BUTANTÃ

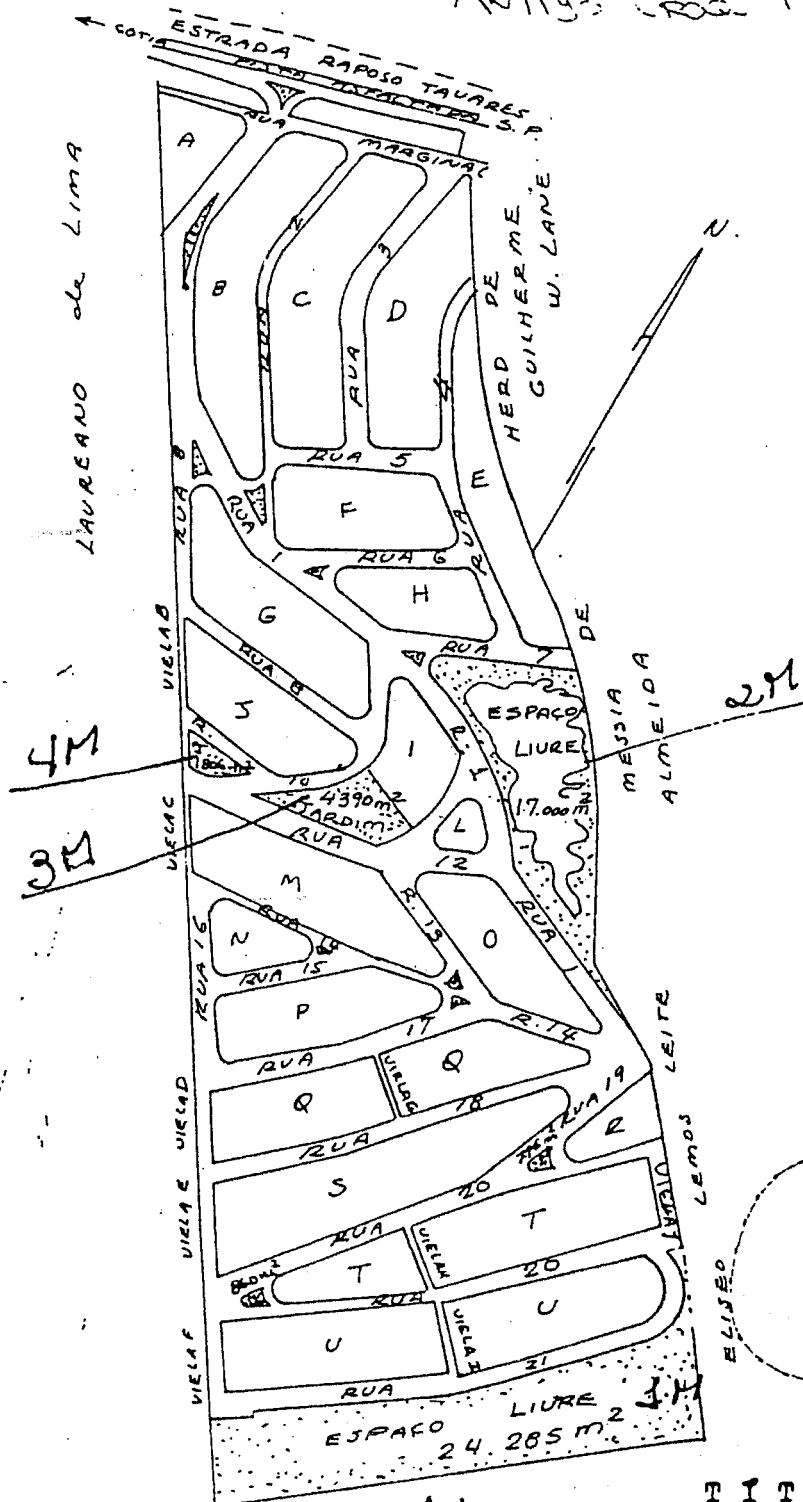
SETOR: 185

REGIONAL	CADLOG	SETOR	GEGRAN	Nº
AR — BT	2326-1	185		101156

123

ad-D6

Antigo: Cruz 11500



TÍTULO

Arruamento nº 1.634, aprovado pelo alvará 2147 série 14 de 30.11.62
 Processo nº 87,541/61 -
 Inscrito de acordo com o decreto-lei nº 54/37, Sª nº. 124.
 Proprietário: Plínio de Rezende Kiehl e Jorge Eduardo de Rezende
 Regularizado através da Planta AU-14/2026/81 - Proc. 10-061.896-79-



Prefeitura do Município de São Paulo
Secretaria da Habitação e Desenvolvimento Urbano - SEHAB
Superintendência da Habitação Popular



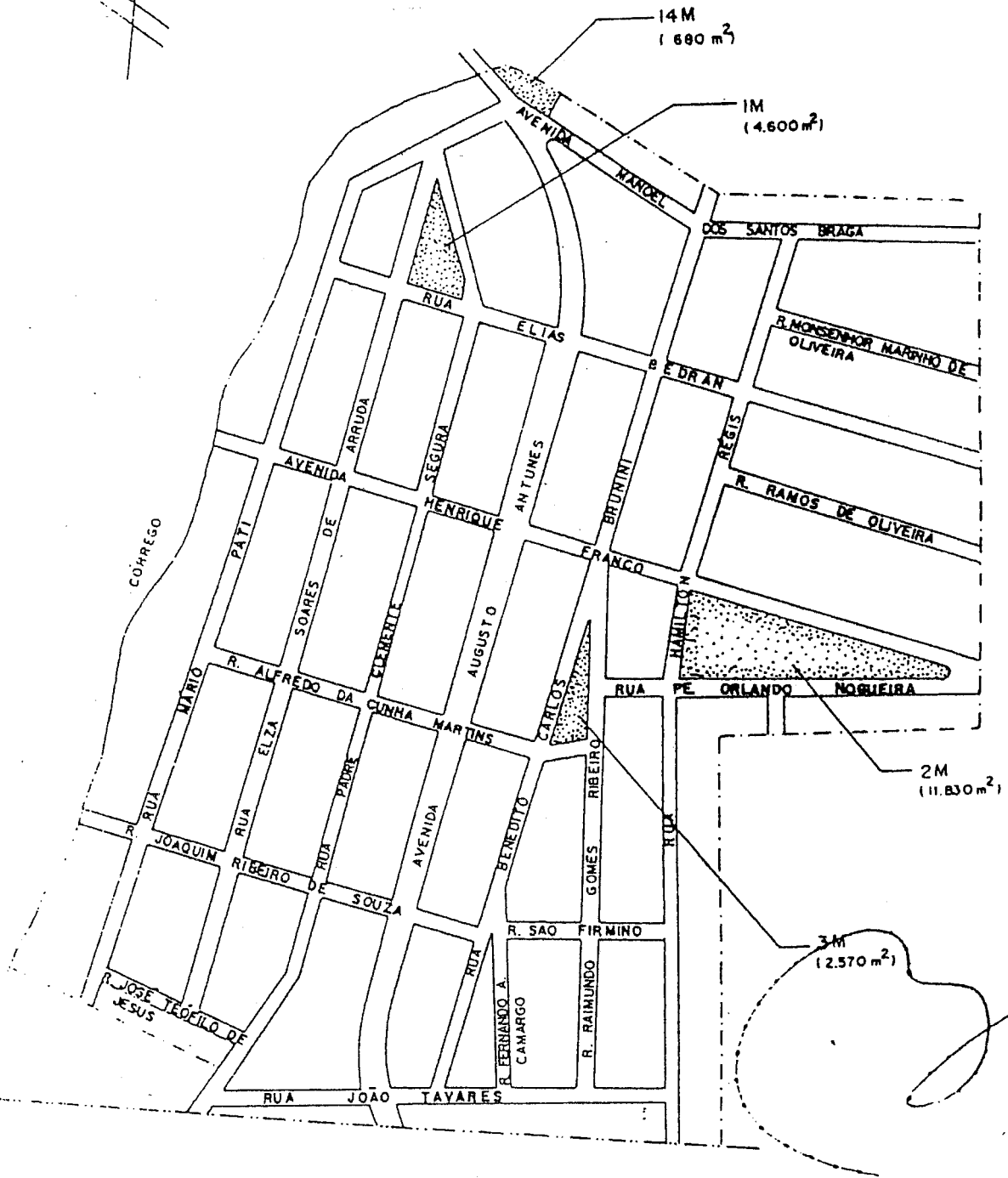
VILA RAMOS

Croquis de PATR

MOSP-SJ-PGM-DEPARTAMENTO PATRIMONIAL
USO COMUM

M O C		MAPOGRAF		C R O Q U I		FLS.
Paq.	Coord.	Pag.	Coord.	Cod.	Número	
B - M	B - 6	106	B - 11	1	00008	01/03

ENTRADA CROQUI: 9 - UC



LEGENDA

— DIVISA DE ARRUAMENTO

— ALINHAMENTO NÃO PERTENCENTE AO CROQUI

(VER FLOZ/03)

VILA RAMOS

PMSJ-SJ-PGM-DEPARTAMENTO PATRIMONIAL
USO COMUM

S C M	M O C		MAPOGRAF		C R O Q U I		FLS.
	Pag.	Coord.	Pag.	Coord.	Cod.	Número	
4311-1	8-M	B-6	106	B-11	100008		03/03

T Í T U L O

Loteamento denominado "Bairro do Limoeiro"

Local: São Miguel - Ermelino Matarazzo

Planta AU/04/0546/81

A) Arr n° 964, aprovado pelo Alvará n° 912, série 7, de 14/09/55
- área de propriedade de Celso Ayres Monteiro, objeto de inscrição de loteamento por forças das transcrições n°s. 22.304 e 22.305 do 12° CRI sob n° 116 processo. 01-057.506-82*63 (152.493/54)

B) Ação de Averbação de Registro de Imóveis promovida por ADIs Administração de Bens S.A. - Autos Judiciais n° 136/81 - 1° VRP
- Ruas averbadas a margem da Transcrição n° 113.974, do 12° CRI por mandado judicial expedido em 28/09/83:

Rua 3, atual Rua Clemente Segura;


Rua 29, atual Rua Edmundo de Paula Coelho e antes Rua Favinha do Campo;

Rua 16, atual Rua João Tavares;

Av. 4, Atual Estrada do Imperador.

Processo 02-045.956-82*20

Planta AU/04/0546/81





Prefeitura do Município de São Paulo
Secretaria da Habitação e Desenvolvimento Urbano - SEHAB
Superintendência da Habitação Popular



VILA SÃO JOÃO

Croquis de PATR

BAIRRO : VILA MARIA BAIXA - 2ª GLEBA

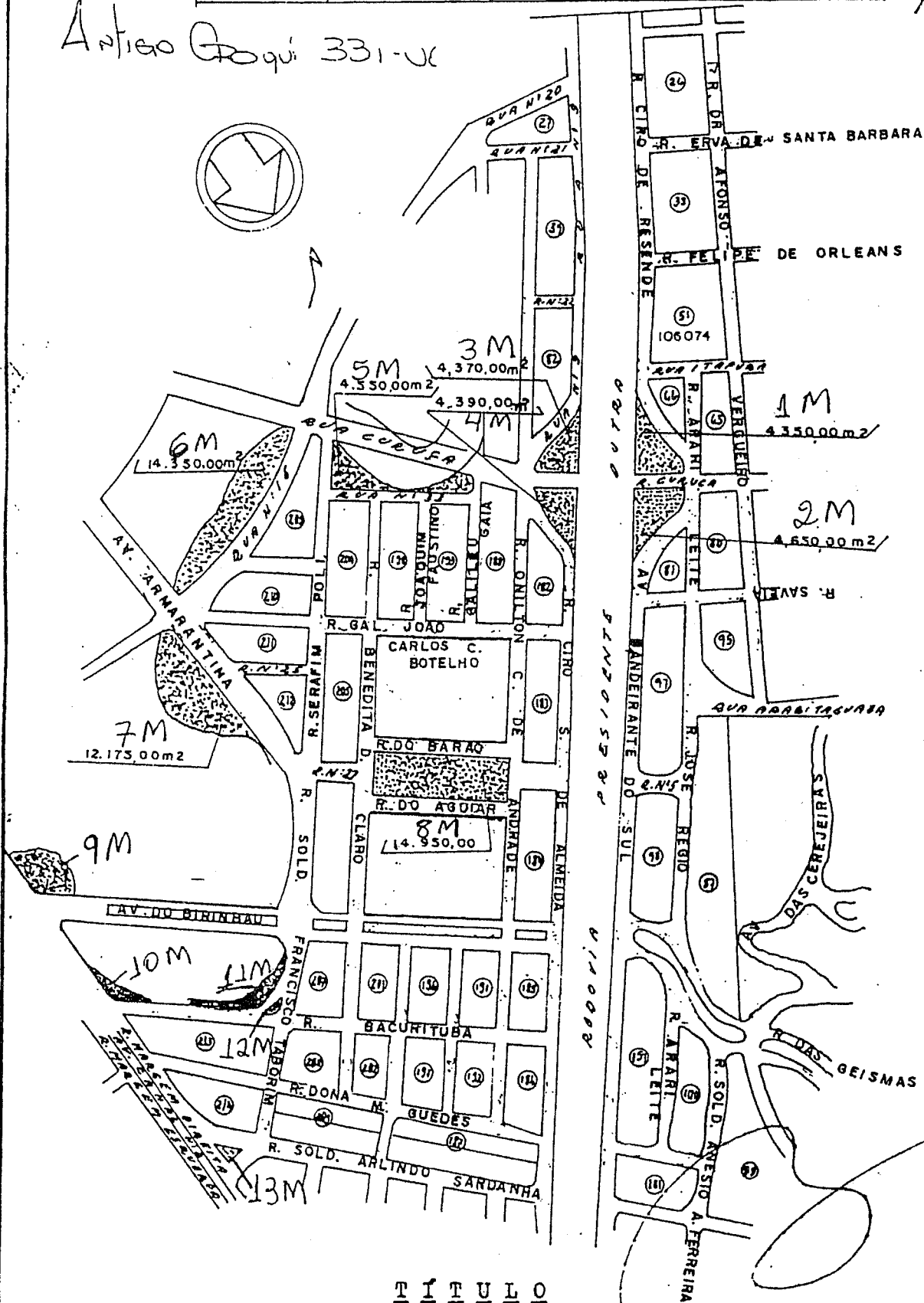
SUBDISTRITO: VILA MARIA

SETOR : 63

REGIONAL	CADLOG	SETOR	GEGRAN	Nº
AR - MG	332L 2	63	119 -24.25-26	

BI
A4

Antigo Coqui 331-UC



T Í T U L O

Loteamento aprovado pelo alvará 721 - Série 6 - de 23/11/54
 Arruamento 438 - Processo 136.086/51 - Propriedade da Cia.
 Paulista de Terrenos, Loteamento nº 66.

Inscrito de acôrde com o Decreto-lei 58/37 sob nº 65
 OBS:- Oarruamente sofreu modificações parciais através dos processos
 196.518/54 e 154.653/57.

Processo 197373/70 - Vila Maria 3.7.14.4.71 *[Signature]*
 VILA SÃO JOÃO *[Signature]*

Continuação de Título

As ruas: Arenópolis, Curuça e a Av. Ernesto Augusto Lopes,
estão averbadas à margem da transcrição nº15.666, no 12º.
Cartório de Registro de Imóveis, em 30 de outubro de 1981.

Antigo Boqui 331-ve



Prefeitura do Município de São Paulo
Secretaria da Habitação e Desenvolvimento Urbano - SEHAB
Superintendência da Habitação Popular



VILA SOUZA

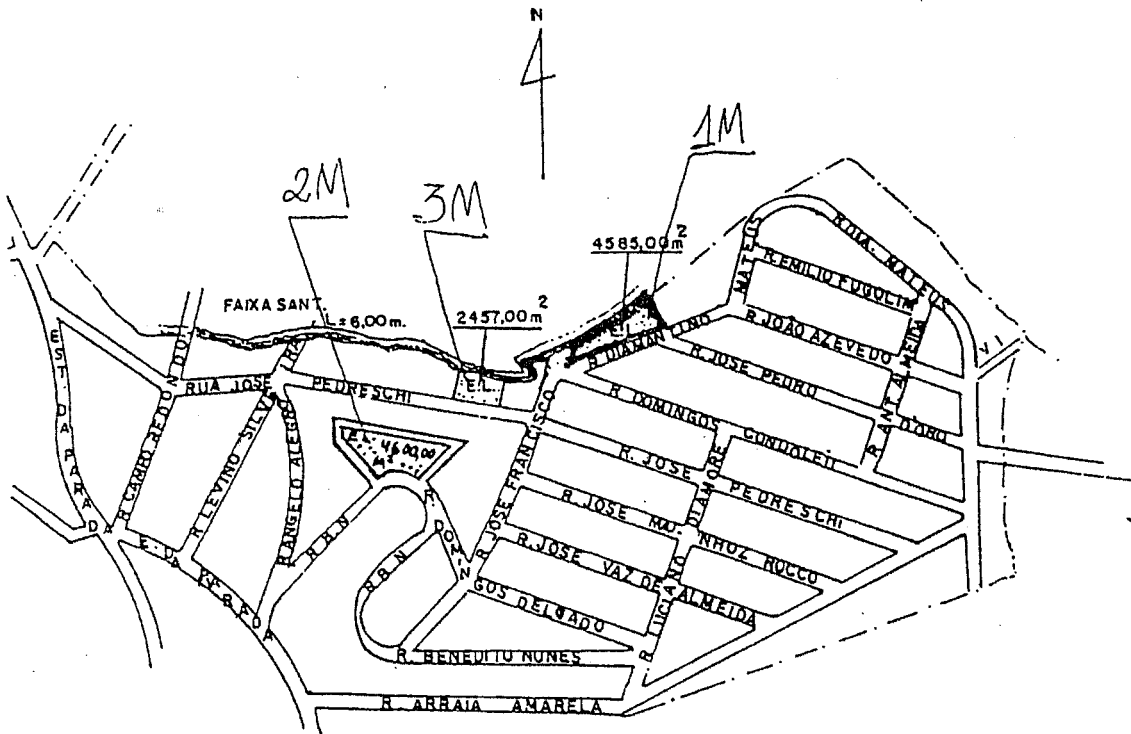
Croquis de PATR

Regional	Gegran	Cadlog	Setor	Croqui
AR - FÓ	98-12	3436/1 WF	108	102433

Local: Vila Souza

Alvará Croqui 102433

QD C.3




AV 2359 ARRIBA TÍTULO

Loteamento regularizado através do Alvará 1260 de Outubro de 1956.
 Planta de Case 2339/81 - processo 05-004.671-78-84.
 Proprietário: Indústria Textil Tsuzuki Ltda.
 Averbado sob o nº 498 e 499 - feitas nos 06/01/83 e 18/07/1985 à
 margem da transcrição nº 14.818, 8º Registro de Imóveis.

S C M	M O C		MAPOGRAF		C R O Q U I		FLS.
	Pag.	Coord.	Pag.	Coord.	Cod.	Número	
3436-3	6-F	D-3	037	J-5	1	01269	02/02

T Í T U L O

Loteamento regularizado, denominado "Hardim Ondina
 Auto de regularização 486, série 01, expedido em 18/08/82
 Proc. 08-003.447-79*88
 Prop. Maria Ondina Franco de Oliveira
 Planta AU/02/5087/82/
 Averbado a margem da transcrição 82.117 em 23/08/83 no 8º CRI.
 Oficializado através da lei 7180/68.





Prefeitura do Município de São Paulo
Secretaria da Habitação e Desenvolvimento Urbano - SEHAB
Superintendência da Habitação Popular

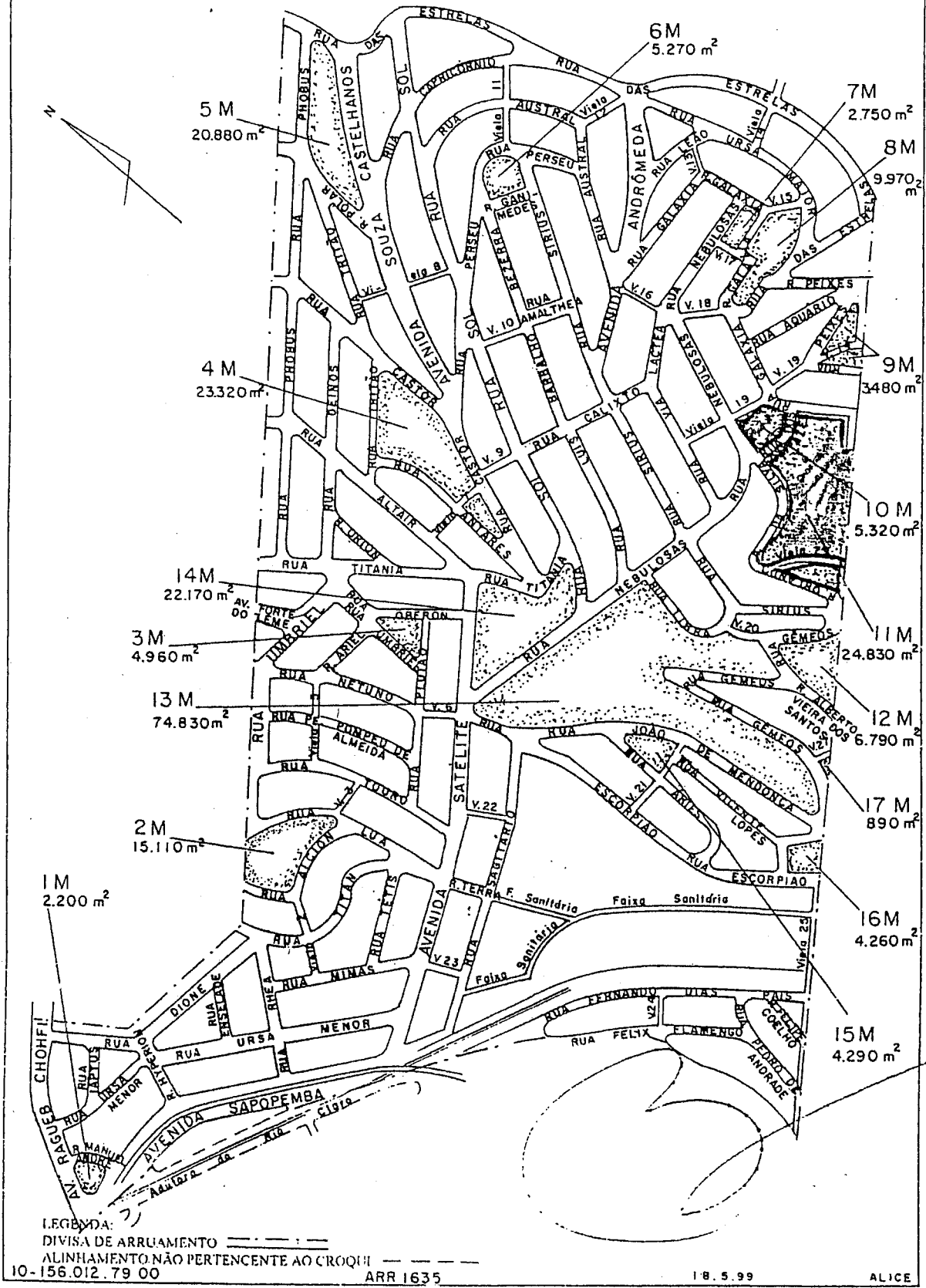


VILA UNIÃO

Croquis de PATR

**PMSP - SJ - PGM - DEPARTAMENTO PATRIMONIAL
USO COMUM**

SCM	MOC		MAPOGRAF		CROQUI		FLS.
	Pag.	Coord.	Pag.	Coord.	Cod	Numero	
4315-4	13 N	D 2	218	M 27	1	00537	1/2



PMSP - SJ - PGM - DEPARTAMENTO PATRIMONIAL
USO COMUM

S C M	M O C		MAPOGRAF		CROQUI		FLS.
	Pag.	Coord.	Pag.	Coord.	Cod.	Número	
4315-4	13-N	D-2	218	M-27	1	00537	02/02

Antigo Croqui:

TÍTULO

Loteamento aprovado, denominado Cidade Satélite Santa Barbara

Alvará nº 2153 série 14 de 13/12/62

ARR: 1635

Parte regularizado pelo P.A 10-156.012-79*00


Planta AU 05/3756/82

Proprietário: CIA SAAD DO BRASIL

Inscrito sob nº 102, fls. 452 livro 8D nos termos do Decreto Lei 58/37 no 9º CRI

Averbado sob nº 1 em 07/12/63 a margem da transcrição nº 19.363, no 9º CRI

que menciona a inscrição 102



LOCAL- Jardim Vila Carrão - Av. 2 - Rua 23 - Rua 22 - Rua 10 - Rua 12 e outras.

DISTRITO


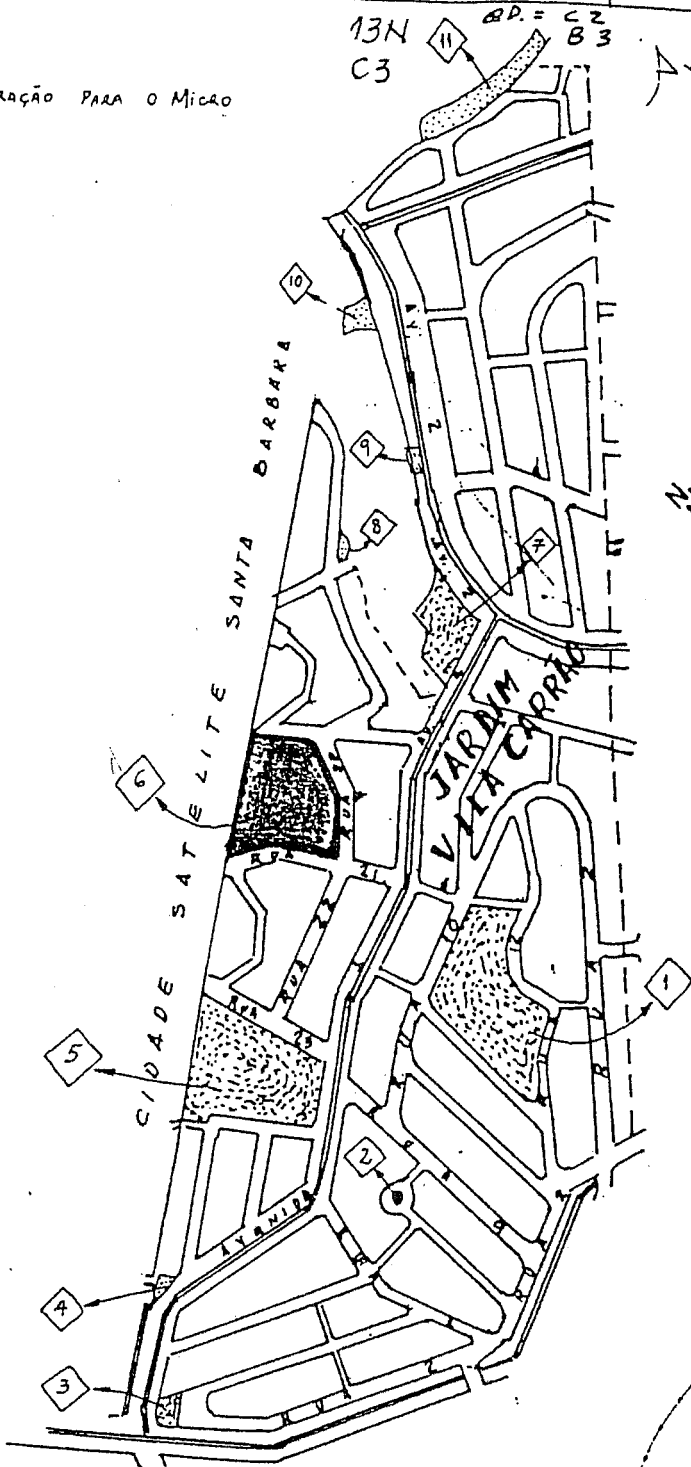
REGIONAL, SÃO MIGUEL

REGIONAL	CADLOG	SETOR	GEGRAN	CROQUI
AR-IG	4315-4	151		101715

NR = NUMERAÇÃO PARA O MICA

Antigo croqui 5715uc

SETOR. 151



TÍTULO

Arruamento e loteamento nº 1445, da Cia Edificadora Auxiliar de S. Paulo "CEASPA", aprovado pelo processo nº 84.997/65, tendo sido expedido o Alvará nº 2.384, série 1 de 30 de julho de 1965. Planta nº 22.378.

OC. 84/70

VILA UNIAO

Jose Francisco Santos
 PAT. R. 0032



Prefeitura do Município de São Paulo
Secretaria da Habitação e Desenvolvimento Urbano - SEHAB
Superintendência da Habitação Popular



VIVAN I

Croquis de PATR

USO COMUM

S C M	M O C		MAPOGRAF		C R O Q U I		FLS.
	Pag.	Coord.	Pag.	Coord.	Cod.	Número	
3433-3	5-D	C-5	05/06	U20/B15	1	01820	02/02

T Í T U L O

Loteamento aprovado, denominado "Parque Pan Americano"
 Alvará de licença 2307, série 16, expedido em 06/07/64
 Proc. 192.753/62 (Etiq.10-106.578-79*00)
 Modificado através do alvará 2377, série 17, expedido em
 20/07/65
 Proc. 191.790/64
 Prop. Cia. de Terrenos do Anástácio
 Arr: 1698.

